



PERÚ

Ministerio
de Desarrollo Agrario
y Riego



GOBIERNO REGIONAL PUNO
Dirección Regional Agraria
Dirección de Titulación y Catastro Rural

OTORGAMIENTO DE TITULOS

MOHO

CLICK  Sector JACANTAYA 2

UNICACHI

CLICK  Sector LAJJE 1

HUANCANE

CLICK  Sector JORATA 2

ILAVE

CLICK  Sector INCHUPALLA QUECAÑAMAYA 2



PTRT3

PROYECTO DE CATASTRO, TITULACIÓN, Y
REGISTRO DE TIERRAS RURALES EN EL PERÚ



Resolución Directoral N° 000914-2023- GR PUNO/DRA

Puno, 06 DIC 2023

VISTO:

El Informe N° 592-2023-GR-DRA/DTCR/D, la Dirección de Titulación y Catastro Rural, solicita la emisión de una Resolución Directoral que autorice el **desmembramiento e independización del predio denominado "SECTOR JACANTAYA 2"**, ubicado en el distrito de Moho, provincia de Moho, departamento de Puno; inscrito a nombre del Gobierno Regional de Puno; en la Partida Electrónica N° 11268108 del registro de predios de la Oficina Registral de Puno, con los documentos adjuntos en la misma, y;



CONSIDERANDO:

Que, la Constitución Política del Perú, en su artículo 188, establece que la descentralización es una política permanente del Estado, de carácter obligatorio, la cual se realiza por etapas, en forma progresiva y ordenada conforme a criterios que permitan una adecuada asignación de competencias y transferencia de recursos del Gobierno Nacional hacia los Gobiernos Regionales y Locales.



Que, la Quinta Disposición Transitoria de la Ley N° 27783, Ley de Bases de la Descentralización prevé que la transferencia de funciones, programas y organismos del Gobierno Nacional hacia los Gobiernos Regionales y Locales comprende, entre otros, el acervo documentario y los recursos presupuestales correspondientes que se encuentren directamente vinculados al ejercicio o desarrollo de las funciones o servicios transferidos, incluyendo la titularidad de dominio de los bienes correspondientes.

Que, el Decreto Supremo N° 056-2010-PCM, publicado el 15 de mayo de 2010 en el Diario Oficial "El Peruano" dispone: "Transfírase a favor de los Gobiernos Regionales la función de formalización y titulación de predios rústicos, de tierras eriazas habilitadas al 31 de diciembre del 2004", así como la función de reversión de predios rústicos adjudicados a título oneroso por el Estado, ocupados por asentamientos humanos, a que se refiere la Ley N° 28667, Ley que declara la reversión de predios rústicos al dominio del estado, adjudicados a título oneroso, con fines agrarios, ocupados por asentamientos humanos (...).



Que, por Resolución Ministerial N° 114-2011-VIVIENDA, se declara concluido el proceso de efectivización de la transferencia a (19) Gobiernos Regionales, entre ellos Puno, de las competencias de la función específica establecida en el inciso (n) del artículo 51° de la Ley Orgánica de Gobiernos Regionales y Locales del año 2006, aprobada mediante Decreto Supremo N° 021-2006-PCM.



Que, en fecha 12 de julio del 2010, mediante Acta de Transferencia, entre COFOPRI y el Gobierno Regional Puno, se cumple con la entrega y recepción del acervo documentario, bienes e información cartográfica y catastral, para implementar las funciones sectoriales y utilizar los recursos provenientes del Ministerio de Vivienda, Construcción y Saneamiento y por el Gobierno Regional de Puno; en cumplimiento a lo dispuesto por el Decreto Supremo N° 088-2008-PCM, D.S. N° 036-2007-PCM, la Directiva N° 001-2007-PCM aprobada por Resolución de Secretaría de Descentralización N° 003-2007/SD y la Directiva N° 006-2007-PCM-SD aprobada por Resolución de Secretaría de Descentralización N° 025-2007-PCM/SD.

Que, según el Reglamento de Organización y Funciones (ROF) del Gobierno Regional Puno aprobado por Ordenanza Regional N° 08-2008, modificado por Ordenanza Regional N° 014-2013-GRP-CRP y Ordenanza Regional N° 002-2018-GR PUNO-CRP, la Dirección Regional Agraria Puno es órgano de línea de la Gerencia de Desarrollo Económico del Gobierno Regional Puno.

Que, de acuerdo al Reglamento de Organización y Funciones (ROF) de la Dirección Regional Agraria aprobado por Ordenanza Regional N° 011-2014-GRP-CRP modificado por Ordenanza Regional N° 005-2015-GRP-CRP, la Dirección de Titulación y Catastro Rural, es un Órgano de Línea, encargado de planificar, organizar y conducir el proceso de



Resolución Directoral N° 000914 -2023- GR PUNO/DRA

Puno, 06 DIC 2023

saneamiento físico legal de los territorios de comunidades campesinas y predios rurales de selva y ceja de selva, del ámbito regional de Puno, para formalización con su inscripción en los Registros Públicos.



Que, la Ley N° 31145, Ley de Saneamiento Físico Legal y Formalización de Predios Rurales a Cargo de los Gobiernos Regionales, publicado en fecha 27 de marzo de 2021, cuyo objeto es establecer el marco legal para la ejecución de los procedimientos de saneamiento físico legal, formalización de los predios rústicos y de tierras eriazas habilitadas a nivel nacional a cargo de los Gobiernos regionales en virtud de la función transferida prevista en el literal n) del artículo 51 de la Ley 27867, Ley Orgánica de Gobiernos Regionales, a fin de promover el cierre de brechas de la titulación rural; asimismo, busca fortalecer los mecanismos de coordinación y articulación para el ejercicio de la función rectora, conforme a ley.



Que, en el marco del Decreto Supremo N° 014-2022-MIDAGRI, publicado en fecha 27 de julio de 2022, que aprueba el Reglamento de la Ley N° 31145 Ley de Saneamiento Físico Legal y Formalización de Predios Rurales a cargo de los Gobiernos Regionales, que consta de cinco (05) Títulos, ciento trece (113) artículos, seis (06) disposiciones complementarias finales y una (01) disposición complementaria transitoria.



Que, la Dirección de Titulación y Catastro Rural, DTCR, es Dirección de Línea de la Dirección Regional Agraria Puno; órgano Sectorial del Gobierno Regional Puno, GOREP, que en fecha 09 de marzo del 2022, suscribe el Convenio N° 07-2022-MIDAGRI-DM., de Cooperación Interinstitucional entre el Ministerio de Desarrollo Agrario y Riego (MIDAGRI) y el Gobierno Regional de Puno (GORE); en cuya cláusula 4.2. EL GORE, se compromete a: inciso 4.2.3. Dirigir, acorde a sus competencias, a los profesionales que conformarán los Grupos de Trabajo Supervisado (GTS), quienes tendrán a su cargo las actividades del procedimiento de saneamiento físico legal y formalización de la propiedad rural prevista en la normativa vigente, hasta la inscripción registral de los títulos individuales y comunales, para el logro de objetivos del Proyecto "Catastro, Titulación y Registro de Tierras Rurales en el Perú, tercera etapa - PTRT3", y particularmente expedir los instrumentos, títulos y actos resolutiveos que corresponden a los mismos. En consecuencia, la Dirección de Titulación y Catastro Rural, DTCR, es órgano responsable para tramitar lo pertinente a la emisión del acto resolutiveo que autorice a la Superintendencia Nacional de los Registros Públicos (SUNARP), la independización de los predios rurales a nombre del Gobierno Regional Puno.



Que, con Resolución Directoral N° 0544-2022-GR-PUNO/DRA, de fecha 29 de setiembre de 2022, se aprobó la primera inscripción de dominio o inmatriculación a favor del Estado Peruano, representado por el Gobierno Regional de Puno, del predio denominado SECTOR JACANTAYA 2, ubicado en el distrito de Moho, Provincia de Moho y Departamento de Puno.

Que, la misma ya fue sujeta a Independización, autorizada mediante Resolución Directoral N° 344-2023-GR PUNO/DRA, de fecha 24 de mayo 2023, conforme consta en la Anotación Marginal de la partida registral N° 11268108.

Que, el expediente del predio SECTOR JACANTAYA 2, fue calificado por los responsables del Grupo de Trabajo Supervisado del Proyecto PTRT-3, cumpliendo las disposiciones del artículo 20° del Decreto Supremo N° 014-2022-MIDAGRI. De la calificación inciso 20.2. Realizado el levantamiento catastral y la verificación de la explotación económica del predio, la calificación está a cargo del abogado calificador, con experiencia en formalización de la propiedad predial, quien evalúa la ficha catastral rural y los documentos adjuntos a la misma, recabados en campo, los que deben ser consistentes con el diagnóstico físico legal de la UT, con el fin de determinar si el poseedor acredita el cumplimiento de los requisitos exigidos por el presente Reglamento, para ser beneficiario de la titulación. (...) El mismo que permitirá generar el padrón de poseedores aptos, y por último la Resolución Ministerial N° 242-2016-MINAGRI, Sobre Lineamientos para la ejecución de la etapa de calificación en los procedimientos de formalización y titulación de predios rústicos.



Resolución Directoral N° 000914-2023- GR PUNO/DRA

Puno, 06 DIC 2023

Que, habiéndose generado el padrón de poseedores APTOS, se deberá realizar la publicación del mismo, para ello se tomó en cuenta lo dispuesto en el artículo 21° de la publicación de padrón de poseedores aptos que dispone Decreto Supremo N° 014-2022-MIDAGRI, En su inciso 21.1. Realizada la calificación individual de los poseedores, el Ente de Formalización Regional publica el padrón de aquéllos calificados como aptos para ser titulados, asimismo acompaña un plano catastral donde se visualicen los predios materia de formalización, con indicación de sus respectivas unidades catastrales. (...) dejando constancia que dicho padrón permaneció publicado por el tiempo previsto, para que los interesados presenten las oposiciones o correcciones dentro del término legal.

Que, el artículo 22.- Emisión de resolución administrativa. Que dispone Decreto Supremo N° 014-2022-MIDAGRI. (...) Realizadas las acciones a que se refieren los artículos precedentes, el Ente de Formalización Regional emite la resolución administrativa que dispone el otorgamiento de los títulos de propiedad a favor de los poseedores calificados como aptos. La cual debe ser notificada a los beneficiarios a través del correo electrónico consignado en la ficha catastral o la publicación en el Diario Oficial o en uno de los diarios de mayor circulación en el territorio nacional y mediante la publicación del acto en el respectivo Portal web Institucional del GORE.

Que, el artículo 23° del reglamento de la Ley N° 31145, aprobado por Decreto Supremo N° 014-2022-MIDAGRI, establece: De la Titulación e Inscripción del Título en el RdP (...) inciso 23.2. El Ente de Formalización Regional solicita la inscripción en el RdP del derecho de propiedad a favor de los beneficiarios de la formalización. Para este efecto, se deben adjuntar a dicha solicitud, el título de propiedad o instrumento de formalización, el certificado de información catastral y copia de la base de datos catastral digital de los polígonos de todos los predios (base gráfica), cuya inscripción se solicita. De igual forma lo que dispone el inciso 23.3. El Registrador, previa opinión de la Oficina de Catastro, por el sólo mérito de los respectivos documentos, extiende los asientos de inscripción correspondientes.

Que, mediante Resolución del Superintendente Nacional de los Registros Públicos N° 189-2014-SUNARP/SN, se aprueba la directiva N° 03-2014-SUNARP-SN, la cual precisa los actos inscribibles en el Registro de Predios y en otros registros que requieren informe previo del área de catastro para acceder a su inscripción, así como los requisitos que deben contener los planos y memorias descriptivas que se presenten al Registro para sustentar la inscripción de tales actos; dicha directiva en su Numeral 2 señala: Objetivo: La presente Directiva tiene por objetivo lo siguiente: "Establecer los requisitos técnicos que deben contener los planos y memorias descriptivas que se presenten al Registro para sustentar la inscripción de los actos respectivos, salvo que se encuentren regulados por normas especiales y en ellos se fijen dichos requisitos.

Que, los certificados de información catastral emitidos para la independización cada predio contiene con precisión datos de área, linderos y medidas perimétricas, y el área remanente corresponde al mismo propietario; asimismo estos no exceden el área de la partida matriz de la cual se independizara en tal sentido el Registrador independizará el área solicitada de la partida matriz, sin necesidad de requerir plano del área remanente, ello conforme lo prevé el artículo 59° del TUO del Reglamento de Inscripciones del Registro de Predios, aprobado por Resolución del Superintendente Nacional de los Registros Públicos N° 097-2013-SUNARP-SN.

Que, por Informe N° 193-2023-GORE-DRA-DTCR-PTRT3-GTS-PUNO, de fecha 28 de noviembre de 2023, emitido por el Grupo de Trabajo Supervisado (GTS) del PTRT3., evaluado los documentos técnicos legales correspondientes al proceso de DESMEMBRAMIENTO E INDEPENDIZACIÓN DE PREDIOS RURALES calificados y que son parte del padrón de poseedores APTOS del predio denominado SECTOR JACANTAYA 2, el mismo que está debidamente inmatriculado en la Partida Electrónica N° 11268108, el mismo que fue inscrito con un área de 453.7220 Has y un perímetro de 11588.68 ml y que producto de la independización queda una área remanente de 389.5304 Has; por otro lado, mediante los Informes N° 136-2023-GORE-DRA-DTCR-SL/AHA, suscrito en fecha 30 de noviembre de 2023, e Informe N° 150-2023-GORE-DRA-DTCR-SCQ, suscrito en fecha 29 de noviembre de 2023, por parte de los responsables del área técnica y legal de la Oficina de Saneamiento Físico y Legal de la Dirección de Titulación y Catastro Rural, en los cuales se otorgan la conformidad al informe emitido por Grupo de Trabajo Supervisado (GTS) del proyecto PTRT3.



Resolución Directoral Nº 000914-2023- GR PUNO/DRA

Puno, 06 DIC 2023

Por las consideraciones expuestas y haciendo uso de las atribuciones conferidas por la Ley Nº 27867, Ley Orgánica de Gobiernos Regionales, su modificatoria Ley Nº 27902; y, con la visación de los directores de las Oficinas de Administración, Planeamiento y Presupuesto y Asesoría Jurídica.

SE RESUELVE:

ARTÍCULO PRIMERO.- AUTORIZAR, EL OTORGAMIENTO DE TITULOS Y LA DESMEMBRACION E INDEPENDIZACIÓN de predios rurales verificados y linderados, ubicado en el predio denominado SECTOR JACANTAYA 2, del distrito de Moho, provincia Moho y departamento de Puno, que forman parte de un área total de 453.7220 Has., y un perímetro de 11588.68 ml. y que producto de la independización dispone de un área remanente de 389.5304 Has., inscrito en la Partida Electrónica Nº 11268108, a nombre del Estado peruano representado por el Gobierno Regional de Puno, a fin de que sean formalizados y titulados, en favor de los poseesionarios calificados como aptos del Procedimiento de Formalización y Titulación de predios rústicos de propiedad del Estado.

ARTÍCULO SEGUNDO.- DISPONER, que la DIRECCIÓN DE TITULACIÓN Y CATASTRO RURAL DE LA DIRECCIÓN REGIONAL AGRARIA PUNO, tramite ante la Superintendencia Nacional de los Registros Públicos (SUNARP), la inscripción del derecho de propiedad de cada poseedor calificado como apto en el procedimiento de Formalización y Titulación de Predios Rústicos de Propiedad del Estado.

ARTÍCULO TERCERO.- Notifíquese, a los beneficiarios la presente resolución a través de la publicación en el diario oficial y a las instancias administrativas correspondientes, publicar en el portal web institucional para fines de Ley.

REGISTRESE Y COMUNIQUESE.



GOBIERNO REGIONAL PUNO
DIRECCIÓN REGIONAL AGRARIA PUNO
Mg. MVZ NILTON N. PEREZ SMITH
DIRECTOR REGIONAL



N°	UNIDAD CATASTRAL	NOMBRE DE PREDIO	AREA (Ha.)	PERIMETRO (m.l.)	APELLIDOS Y NOMBRES DE PROPIETARIO	N° DNI	ESTADO CIVIL
001	290640	POJENA COLLE PATA	0.0100	48.96	FLORENTINO QUINA MAMANI	02003953	SOLTERO(A)
002	290641	POJENA COLLE PATA	0.0083	46.86	FLORENTINO QUINA MAMANI	02003953	SOLTERO(A)
003	290642	JAHUIRA ACSA PUJRO	0.0077	39.93	AURORA MAMANI SUCA	02003954	SOLTERO(A)
004	290643	JACHAHUI AMSTA	0.0142	55.03	ANSELMO PINTO MAMANI ROSA APAZA DE PINTO	02005623 02006995	CASADO(A) CASADO(A)
005	290647	CCOILLACCUY AMSTA	0.5225	380.30	RITA PINTO POMA	29536333	SOLTERO(A)
006	290649	CCOILLACCUY AMSTA	0.0050	29.01	RITA PINTO POMA	29536333	SOLTERO(A)
007	290650	CCOILLACCUY AMSTA	0.0275	77.24	RITA PINTO POMA	29536333	SOLTERO(A)
008	290651	MILLISANI AMSTA	1.1332	458.92	RITA PINTO POMA	29536333	SOLTERO(A)
009	290652	MILLISANI AMSTA	0.8986	427.50	RITA PINTO POMA	29536333	SOLTERO(A)
010	290654	JACARAPI	0.0067	40.62	RITA PINTO POMA	29536333	SOLTERO(A)
011	290655	CHAPINE PAMPA	0.0180	56.72	RITA PINTO POMA	29536333	SOLTERO(A)
012	290656	CHAPINE PAMPA	0.0281	79.33	RITA PINTO POMA	29536333	SOLTERO(A)
013	290657	TIKAMURI AMSTA	0.0074	34.42	RITA PINTO POMA	29536333	SOLTERO(A)
014	290658	TIKAMURI AMSTA	0.0101	41.21	RITA PINTO POMA	29536333	SOLTERO(A)
015	290659	TIKAMURI AMSTA	0.0082	40.80	RITA PINTO POMA	29536333	SOLTERO(A)
016	290660	TIKAMURI AMSTA	0.0055	36.61	RITA PINTO POMA	29536333	SOLTERO(A)
017	290661	TIKAMURI AMSTA	0.0117	43.27	RITA PINTO POMA	29536333	SOLTERO(A)
018	290662	TIKAMURI AMSTA	0.0149	48.69	RITA PINTO POMA	29536333	SOLTERO(A)
019	290663	TIKAMURI AMSTA	0.0177	53.79	RITA PINTO POMA	29536333	SOLTERO(A)
020	290664	TIKAMURI AMSTA	0.0134	47.19	RITA PINTO POMA	29536333	SOLTERO(A)
021	290665	TIKAMURI AMSTA	0.0062	37.50	RITA PINTO POMA	29536333	SOLTERO(A)
022	290666	TIKAMURI AMSTA	0.0072	37.99	RITA PINTO POMA	29536333	SOLTERO(A)
023	290667	TIMAMURI AMSTA	0.0136	48.27	RITA PINTO POMA	29536333	SOLTERO(A)



N°	UNIDAD CATASTRAL	NOMBRE DE PREDIO	AREA (Ha.)	PERIMETRO (m.l.)	APELLIDOS Y NOMBRES DE PROPIETARIO	N° DNI	ESTADO CIVIL
024	290668	TIKAMURI AMSTA	0.0161	52.81	RITA PINTO POMA	29536333	SOLTERO(A)
025	290669	TIKAMURI AMSTA	0.0135	49.45	RITA PINTO POMA	29536333	SOLTERO(A)
026	290670	TIKAMURI AMSTA	0.0251	62.52	RITA PINTO POMA	29536333	SOLTERO(A)
027	290671	YANASI PUJRO	0.0130	43.84	RITA PINTO POMA	29536333	SOLTERO(A)
028	290672	YANASI PUJRO	0.0068	35.75	RITA PINTO POMA	29536333	SOLTERO(A)
029	290676	JACHAQARCCA AMSTA	0.0075	36.29	JUANA HILDA COAQUIRA DE COAQUIRA EXALTACION COAQUIRA PINTO	01988666 01989823	CASADO(A) CASADO(A)
030	290677	JACHAQARCCA AMSTA	0.0101	43.50	JUANA HILDA COAQUIRA DE COAQUIRA EXALTACION COAQUIRA PINTO	01988666 01989823	CASADO(A) CASADO(A)
031	290678	JACHAQARCCA AMSTA	0.0053	31.97	JUANA HILDA COAQUIRA DE COAQUIRA EXALTACION COAQUIRA PINTO	01988666 01989823	CASADO(A) CASADO(A)
032	290679	JACHAQARCCA AMSTA	0.0108	43.69	JUANA HILDA COAQUIRA DE COAQUIRA EXALTACION COAQUIRA PINTO	01988666 01989823	CASADO(A) CASADO(A)
033	290680	JACHAQARCCA AMSTA	0.0095	38.11	JUANA HILDA COAQUIRA DE COAQUIRA EXALTACION COAQUIRA PINTO	01988666 01989823	CASADO(A) CASADO(A)
034	290681	JACHAQARCCA AMSTA	0.0027	24.65	JUANA HILDA COAQUIRA DE COAQUIRA EXALTACION COAQUIRA PINTO	01988666 01989823	CASADO(A) CASADO(A)
035	290682	JACHAQARCCA AMSTA	0.0025	21.57	JUANA HILDA COAQUIRA DE COAQUIRA EXALTACION COAQUIRA PINTO	01988666 01989823	CASADO(A) CASADO(A)
036	290683	JACHAQARCCA AMSTA	0.0063	34.71	JUANA HILDA COAQUIRA DE COAQUIRA EXALTACION COAQUIRA PINTO	01988666 01989823	CASADO(A) CASADO(A)
037	290684	WACHACCARCA CUCHO	0.0717	130.80	JUANA HILDA COAQUIRA DE COAQUIRA EXALTACION COAQUIRA PINTO	01988666 01989823	CASADO(A) CASADO(A)
038	290685	WACHACCARCA CUCHO	0.0597	101.92	JUANA HILDA COAQUIRA DE COAQUIRA EXALTACION COAQUIRA PINTO	01988666 01989823	CASADO(A) CASADO(A)



N°	UNIDAD CATASTRAL	NOMBRE DE PREDIO	AREA (Ha.)	PERIMETRO (m.l.)	APELLIDOS Y NOMBRES DE PROPIETARIO	N° DNI	ESTADO CIVIL
039	290686	WACHACCARCA CUCHO	0.0060	33.19	JUANA HILDA COAQUIRA DE COAQUIRA EXALTACION COAQUIRA PINTO	01988666 01989823	CASADO(A) CASADO(A)
040	290688	POLPERA CCUYO	0.0024	23.03	OLGA QUINA MAMANI	02007838	SOLTERO(A)
041	290689	POLPERA CCUYO	0.0170	64.75	OLGA QUINA MAMANI	02007838	SOLTERO(A)
042	290690	JAPARAPI CCUYO	0.0044	41.96	BENJAMIN SUCA MAMANI	02392871	SOLTERO(A)
043	290691	JACARAPI CCUYO	0.0025	40.96	RITA CONDORI HUANCAPAZA NESTOR JESUS YANARICO APAZA	02425029 02446669	CASADO(A) CASADO(A)
044	290692	PUTUNI PATJA	0.0082	36.95	HERACLIO QUISPE YANARICO	02004992	SOLTERO(A)
045	290693	PUTUNI PATJA	0.0074	37.75	HERACLIO QUISPE YANARICO	02004992	SOLTERO(A)
046	290694	PUTUNI PATJA	0.0034	22.66	HERACLIO QUISPE YANARICO	02004992	SOLTERO(A)
047	290695	PUTUNI PATJA	0.0016	17.00	HERACLIO QUISPE YANARICO	02004992	SOLTERO(A)
048	290696	PUTUNI PATJA	0.0032	25.57	HERACLIO QUISPE YANARICO	02004992	SOLTERO(A)
049	290697	PUTUNI PATJA	0.0050	29.30	JAIME HUMBERTO QUISPE APAZA	43439433	CASADO(A)
050	290698	ULLUMANI PATJA	0.0064	32.74	JAIME HUMBERTO QUISPE APAZA	43439433	CASADO(A)
051	290699	ULLUMANI PATJA	0.0088	44.57	CIRILA QUINA COAQUIRA DE QUINA HONORATO BENJAMIN QUINA MAMANI	02003843 02006956	CASADO(A) CASADO(A)
052	290700	AJA CUYO	0.0135	47.68	CIRILA QUINA COAQUIRA DE QUINA HONORATO BENJAMIN QUINA MAMANI	02003843 02006956	CASADO(A) CASADO(A)
053	290701	AJA CUYO	0.0287	74.06	CIRILA QUINA COAQUIRA DE QUINA HONORATO BENJAMIN QUINA MAMANI	02003843 02006956	CASADO(A) CASADO(A)
054	290702	ULLUMANI PADJA	0.0080	36.80	HILARIA QUINA COAQUIRA	02007815	SOLTERO(A)
055	290703	ULLUMANI PADJA	0.0032	23.81	HILARIA QUINA COAQUIRA	02007815	SOLTERO(A)



N°	UNIDAD CATASTRAL	NOMBRE DE PREDIO	AREA (Ha.)	PERIMETRO (m.l.)	APELLIDOS Y NOMBRES DE PROPIETARIO	N° DNI	ESTADO CIVIL
056	290704	ULLUMANI PADJA	0.0047	27.92	HILARIA QUINA COAQUIRA	02007815	SOLTERO(A)
057	290705	ULLUMANI PADJA	0.0160	51.06	HILARIA QUINA COAQUIRA	02007815	SOLTERO(A)
058	290706	ULLUMANI PADJA	0.0178	51.75	HILARIA QUINA COAQUIRA	02007815	SOLTERO(A)
059	290707	ULLUMANI PADJA	0.0195	74.31	PETRONA COAQUIRA LOPEZ JESUS QUINA HUAQUIPACO	02003827 02036287	CASADO(A) CASADO(A)
060	290708	ULLUMANI PADJA	0.0171	52.54	PETRONA COAQUIRA LOPEZ JESUS QUINA HUAQUIPACO	02003827 02036287	CASADO(A) CASADO(A)
061	290709	ULLUMANI PADJA	0.0169	52.29	PETRONA COAQUIRA LOPEZ JESUS QUINA HUAQUIPACO	02003827 02036287	CASADO(A) CASADO(A)
062	290710	CCOCHOPATA	0.0099	39.82	CIRILA QUINA COAQUIRA DE QUINA HONORATO BENJAMIN QUINA MAMANI	02003843 02006956	CASADO(A) CASADO(A)
063	290711	ULLUMANI PADJA	0.0088	38.27	PETRONA COAQUIRA LOPEZ JESUS QUINA HUAQUIPACO	02003827 02036287	CASADO(A) CASADO(A)
064	290712	ULLUMANI PADJA	0.0150	48.63	PETRONA COAQUIRA LOPEZ JESUS QUINA HUAQUIPACO	02003827 02036287	CASADO(A) CASADO(A)
065	290713	ULLUMANI PADJA	0.0195	62.90	PETRONA COAQUIRA LOPEZ JESUS QUINA HUAQUIPACO	02003827 02036287	CASADO(A) CASADO(A)
066	290714	ULLUMANI PADJA	0.0089	40.37	PETRONA COAQUIRA LOPEZ JESUS QUINA HUAQUIPACO	02003827 02036287	CASADO(A) CASADO(A)
067	290715	ULLUMANI PADJA	0.0118	45.76	PETRONA COAQUIRA LOPEZ JESUS QUINA HUAQUIPACO	02003827 02036287	CASADO(A) CASADO(A)
068	290718	ULLUMANI PADJA	0.0364	78.12	PETRONA COAQUIRA LOPEZ JESUS QUINA HUAQUIPACO	02003827 02036287	CASADO(A) CASADO(A)
069	290719	AJA CCUYO	0.0124	45.72	CIRILA QUINA COAQUIRA DE QUINA HONORATO BENJAMIN QUINA MAMANI	02003843 02006956	CASADO(A) CASADO(A)
070	290720	AJA CCUYO	0.0217	57.64	CIRILA QUINA COAQUIRA DE QUINA HONORATO BENJAMIN QUINA MAMANI	02003843 02006956	CASADO(A) CASADO(A)



N°	UNIDAD CATASTRAL	NOMBRE DE PREDIO	AREA (Ha.)	PERIMETRO (m.l.)	APELLIDOS Y NOMBRES DE PROPIETARIO	N° DNI	ESTADO CIVIL
071	290721	AJA CCUYO	0.0061	34.51	CIRILA QUINA COAQUIRA DE QUINA HONORATO BENJAMIN QUINA MAMANI	02003843 02006956	CASADO(A) CASADO(A)
072	290722	AJA CCUYO	0.0185	53.64	CIRILA QUINA COAQUIRA DE QUINA HONORATO BENJAMIN QUINA MAMANI	02003843 02006956	CASADO(A) CASADO(A)
073	290723	AJA CCUYO	0.0203	73.50	CIRILA QUINA COAQUIRA DE QUINA HONORATO BENJAMIN QUINA MAMANI	02003843 02006956	CASADO(A) CASADO(A)
074	290724	AJA CCUYO	0.0369	85.55	CIRILA QUINA COAQUIRA DE QUINA HONORATO BENJAMIN QUINA MAMANI	02003843 02006956	CASADO(A) CASADO(A)
075	290725	AJA CCUYO	0.0064	32.13	PETRONA COAQUIRA LOPEZ JESUS QUINA HUAQUIPACO	02003827 02036287	CASADO(A) CASADO(A)
076	290726	AJA CCUYO	0.0126	44.94	PETRONA COAQUIRA LOPEZ JESUS QUINA HUAQUIPACO	02003827 02036287	CASADO(A) CASADO(A)
077	290727	TARA CCARCA	0.0291	72.58	VICENTE SUCA HANCO	02007864	SOLTERO(A)
078	290728	TARA CCARCA	0.0126	49.11	VICENTE SUCA HANCO	02007864	SOLTERO(A)
079	290729	TARA CCARCA	0.0241	64.15	VICENTE SUCA HANCO	02007864	SOLTERO(A)
080	290730	TARA CCARCA	0.0127	45.52	VICENTE SUCA HANCO	02007864	SOLTERO(A)
081	290731	TARA CCARCA	0.0211	59.50	VICENTE SUCA HANCO	02007864	SOLTERO(A)
082	290732	TARA CCARCA	0.0161	56.17	VICENTE SUCA HANCO	02007864	SOLTERO(A)
083	290733	KAWANI CCUYO	0.0144	46.94	RITA PINTO POMA	29536333	SOLTERO(A)
084	290734	KARWANI CCUYO	0.0034	24.24	VICENTE SUCA HANCO	02007864	SOLTERO(A)
085	290735	KARWA HUYO CCUYO	0.0101	40.61	VICENTE SUCA HANCO	02007864	SOLTERO(A)
086	290736	CCARWA HUYO CCUYO	0.0054	29.72	VICENTE SUCA HANCO	02007864	SOLTERO(A)
087	290737	CCARWA HUYO CCUYO	0.0113	42.26	VICENTE SUCA HANCO	02007864	SOLTERO(A)



N°	UNIDAD CATASTRAL	NOMBRE DE PREDIO	AREA (Ha.)	PERIMETRO (m.l.)	APELLIDOS Y NOMBRES DE PROPIETARIO	N° DNI	ESTADO CIVIL
088	290738	CCARWA HUYO CCUYO	0.0062	32.04	VICENTE SUCA HANCO	02007864	SOLTERO(A)
089	290739	CCARWA HUYO CCUYO	0.0119	49.73	VICENTE SUCA HANCO	02007864	SOLTERO(A)
090	290740	CCARWA HUYO CCUYO	0.0073	36.89	VICENTE SUCA HANCO	02007864	SOLTERO(A)
091	290741	CCARWA HUYO CCUYO	0.0121	49.67	VICENTE SUCA HANCO	02007864	SOLTERO(A)
092	290742	ACCOYO PAMPA	0.0189	61.10	VICENTE SUCA HANCO	02007864	SOLTERO(A)
093	290743	KARWANI CCUYO	0.0116	45.12	RITA PINTO POMA	29536333	SOLTERO(A)
094	290744	KARWANI CCUYO	0.0069	33.31	RITA PINTO POMA	29536333	SOLTERO(A)
095	290745	KARWANI CCUYO	0.0060	31.50	RITA PINTO POMA	29536333	SOLTERO(A)
096	290746	KARWANI CCUYO	0.0048	29.55	RITA PINTO POMA	29536333	SOLTERO(A)
097	290747	KARWANI CCUYO	0.0056	30.54	RITA PINTO POMA	29536333	SOLTERO(A)
098	290748	KARWANI CCUYO	0.0099	38.88	RITA PINTO POMA	29536333	SOLTERO(A)
099	290749	KARWANI CCUYO	0.0049	30.54	RITA PINTO POMA	29536333	SOLTERO(A)
100	290750	ACCOYO PAMPA	0.0057	30.44	HERACLIO QUISPE YANARICO	02004992	SOLTERO(A)
101	290751	ACCOYO PAMPA	0.0104	42.54	HERACLIO QUISPE YANARICO	02004992	SOLTERO(A)
102	290752	ACOYO PAMPA	0.0215	70.57	JOSE ALEJANDRO MEDINA LLAMOCA	30854052	SOLTERO(A)
103	290753	HUAYRA PATJA ALAYAJA	0.0080	36.16	HERACLIO QUISPE YANARICO	02004992	SOLTERO(A)
104	290754	HUAYRA PATJA ALAYAJA	0.0111	43.79	HERACLIO QUISPE YANARICO	02004992	SOLTERO(A)
105	290755	HUAYRA PATJA ALAYAJA	0.0115	44.87	HERACLIO QUISPE YANARICO	02004992	SOLTERO(A)
106	290756	LLUCHUYO PARQUI	0.0152	67.36	BENJAMIN SUCA MAMANI	02392871	SOLTERO(A)
107	290757	LLUCHUYO PARQUI	0.0446	89.80	BENJAMIN SUCA MAMANI	02392871	SOLTERO(A)
108	290758	CAMU CALA PATA	0.0126	47.30	BENJAMIN SUCA MAMANI	02392871	SOLTERO(A)
109	290759	CAMU CALA PATA	0.0143	51.79	BENJAMIN SUCA MAMANI	02392871	SOLTERO(A)
110	290760	CAMU CALA PATA	0.0132	56.81	BENJAMIN SUCA MAMANI	02392871	SOLTERO(A)



N°	UNIDAD CATASTRAL	NOMBRE DE PREDIO	AREA (Ha.)	PERIMETRO (m.l.)	APELLIDOS Y NOMBRES DE PROPIETARIO	N° DNI	ESTADO CIVIL
111	290761	CALLE PERCA PATA	0.0084	38.58	CIRILA QUINA COAQUIRA DE QUINA HONORATO BENJAMIN QUINA MAMANI	02003843 02006956	CASADO(A) CASADO(A)
112	290762	CALLE PERCA PATA	0.0070	36.13	CIRILA QUINA COAQUIRA DE QUINA HONORATO BENJAMIN QUINA MAMANI	02003843 02006956	CASADO(A) CASADO(A)
113	290763	CALLE PERCA PATA	0.0231	72.83	HERACLIO QUISPE YANARICO	02004992	SOLTERO(A)
114	290764	CALLE PERCA	0.0251	76.03	JAIME HUMBERTO QUISPE APAZA	43439433	CASADO(A)
115	290765	CALLE PERCA PATA	0.0037	24.22	BENJAMIN SUCA MAMANI	02392871	SOLTERO(A)
116	290766	CALLE PERCA PATA	0.0056	30.98	BENJAMIN SUCA MAMANI	02392871	SOLTERO(A)
117	290767	CALLE PERCA PATA	0.0071	35.13	BENJAMIN SUCA MAMANI	02392871	SOLTERO(A)
118	290768	CALLE PERCA AMPSTA	0.0254	73.59	HERACLIO QUISPE YANARICO	02004992	SOLTERO(A)
119	290769	CALLE PERCA AMPSTA	0.0112	63.55	HERACLIO QUISPE YANARICO	02004992	SOLTERO(A)
120	290770	CALLE PERCA	0.0171	61.58	JAIME HUMBERTO QUISPE APAZA	43439433	CASADO(A)
121	290771	CALLE PERCA AMPSTA	0.0200	63.35	JAIME HUMBERTO QUISPE APAZA	43439433	CASADO(A)
122	290772	CALLE PERCA AMSTA	0.0333	113.02	HERACLIO QUISPE YANARICO	02004992	SOLTERO(A)
123	290773	CALLE PERCA AMSTA	0.0500	132.21	HERACLIO QUISPE YANARICO	02004992	SOLTERO(A)
124	290774	CALLE PERCA	0.0094	39.54	JOSE ALEJANDRO MEDINA LLAMOCA	30854052	SOLTERO(A)
125	290775	CALLE PERCA	0.0045	27.38	JOSE ALEJANDRO MEDINA LLAMOCA	30854052	SOLTERO(A)
126	290776	CALLE PERCA PATA	0.0289	78.14	CIRILA QUINA COAQUIRA DE QUINA HONORATO BENJAMIN QUINA MAMANI	02003843 02006956	CASADO(A) CASADO(A)
127	290777	CALLE PERCA PATA	0.0169	63.89	BENJAMIN SUCA MAMANI	02392871	SOLTERO(A)
128	290778	CALLE PERCA PATA	0.0230	71.08	BENJAMIN SUCA MAMANI	02392871	SOLTERO(A)



N°	UNIDAD CATASTRAL	NOMBRE DE PREDIO	AREA (Ha.)	PERIMETRO (m.l.)	APELLIDOS Y NOMBRES DE PROPIETARIO	N° DNI	ESTADO CIVIL
129	290779	CALLE PERCA PATA	0.0266	66.21	CIRILA QUINA COAQUIRA DE QUINA HONORATO BENJAMIN QUINA MAMANI	02003843 02006956	CASADO(A) CASADO(A)
130	290780	ACUÑUYO PATA	0.0488	83.87	HERACLIO QUISPE YANARICO	02004992	SOLTERO(A)
131	290782	LEQUESANI PAMPA	0.0216	59.01	JOSE ALEJANDRO MEDINA LLAMOCA	30854052	SOLTERO(A)
132	290783	LEQUESANI PAMPA	0.0206	57.57	JOSE ALEJANDRO MEDINA LLAMOCA	30854052	SOLTERO(A)
133	290784	LEQUESANI QUEPAJA	0.0266	91.68	VICENTE SUCA HANCO	02007864	SOLTERO(A)
134	290785	LEQUESANI PAMPA	0.0126	55.60	JOSE ALEJANDRO MEDINA LLAMOCA	30854052	SOLTERO(A)
135	290786	LEQUESANI PAMPA	0.0047	27.66	JOSE ALEJANDRO MEDINA LLAMOCA	30854052	SOLTERO(A)
136	290788	LEQUESANI PAMPA	0.0147	72.95	VICENTE SUCA HANCO	02007864	SOLTERO(A)
137	290789	LEQUESANI PAMPA	0.0570	96.14	HERACLIO QUISPE YANARICO	02004992	SOLTERO(A)
138	290790	LEQUESANI PAMPA	0.0082	48.02	CIRILA QUINA COAQUIRA DE QUINA HONORATO BENJAMIN QUINA MAMANI	02003843 02006956	CASADO(A) CASADO(A)
139	290791	LEQUESANI PAMPA	0.0039	26.46	ISABEL COAQUIRA DE MAMANI ALFREDO MAMANI MAMANI	02003909 02003910	CASADO(A) CASADO(A)
140	290792	LEQUESANI PAMPA	0.0065	36.18	ISABEL COAQUIRA DE MAMANI ALFREDO MAMANI MAMANI	02003909 02003910	CASADO(A) CASADO(A)
141	290793	LEQUESANI PAMPA	0.0134	56.05	ISABEL COAQUIRA DE MAMANI ALFREDO MAMANI MAMANI	02003909 02003910	CASADO(A) CASADO(A)
142	290794	LEQUESANI PAMPA	0.0047	28.67	ISABEL COAQUIRA DE MAMANI ALFREDO MAMANI MAMANI	02003909 02003910	CASADO(A) CASADO(A)
143	290795	LEQUESANI PAMPA	0.0115	42.68	JAIME HUMBERTO QUISPE APAZA	43439433	CASADO(A)
144	290796	LEQUESANI PAMPA	0.0141	48.72	JOSE LEONARDO APAZA CONDORI	29293754	SOLTERO(A)
145	290797	LEQUESANI PAMPA	0.0220	95.92	JOSE ALEJANDRO MEDINA LLAMOCA	30854052	SOLTERO(A)



N°	UNIDAD CATASTRAL	NOMBRE DE PREDIO	AREA (Ha.)	PERIMETRO (m.l.)	APELLIDOS Y NOMBRES DE PROPIETARIO	N° DNI	ESTADO CIVIL
146	290798	LEQUESANI PAMPA	0.0009	13.31	ISABEL COAQUIRA DE MAMANI ALFREDO MAMANI MAMANI	02003909 02003910	CASADO(A) CASADO(A)
147	290800	HUAYRAPATA ALAYPATA	0.0240	64.91	HERACLIO QUISPE YANARICO	02004992	SOLTERO(A)
148	290801	WAYRA PATA	0.0225	63.25	JAIME HUMBERTO QUISPE APAZA	43439433	CASADO(A)
149	290802	QUEAJACHI PATJA	0.0351	83.33	VICTOR GONZALO COAQUIRA COASACA	02036492	SOLTERO(A)
150	290803	KAPAC CCUCHO	0.0116	42.63	ADRIAN COAQUIRA COASACA JUANA EVA HANCCO MAMANI	01983814 02029231	CASADO(A) CASADO(A)
151	290804	YANASI CUCHO	0.0025	26.71	BENJAMIN SUCA MAMANI	02392871	SOLTERO(A)
152	290806	CCUMU CACA PATA	0.0395	100.18	ANA MAMANI MAMANI VDA DE LOPEZ	02003908	VIUDO(A)
153	290807	CHILCAUYO	0.0066	36.11	ANA MAMANI MAMANI VDA DE LOPEZ	02003908	VIUDO(A)
154	290808	CHILCAUYO	0.0050	31.95	ANA MAMANI MAMANI VDA DE LOPEZ	02003908	VIUDO(A)
155	290809	CHILCAUYO	0.0045	30.28	ANA MAMANI MAMANI VDA DE LOPEZ	02003908	VIUDO(A)
156	290810	CHILCAUYO	0.0044	26.77	ANA MAMANI MAMANI VDA DE LOPEZ	02003908	VIUDO(A)
157	290811	CHILCAUYO	0.0070	38.55	ANA MAMANI MAMANI VDA DE LOPEZ	02003908	VIUDO(A)
158	290812	CHILCAUYO	0.0054	38.81	ANA MAMANI MAMANI VDA DE LOPEZ	02003908	VIUDO(A)
159	290813	CHILCA UYO	0.0065	36.99	ISABEL COAQUIRA DE MAMANI ALFREDO MAMANI MAMANI	02003909 02003910	CASADO(A) CASADO(A)
160	290814	CHILCAUYO	0.0069	35.40	ISABEL COAQUIRA DE MAMANI ALFREDO MAMANI MAMANI	02003909 02003910	CASADO(A) CASADO(A)
161	290815	CHILCA UYO	0.0065	35.07	ISABEL COAQUIRA DE MAMANI ALFREDO MAMANI MAMANI	02003909 02003910	CASADO(A) CASADO(A)
162	290816	CHILCA UYO	0.0031	22.77	ISABEL COAQUIRA DE MAMANI ALFREDO MAMANI MAMANI	02003909 02003910	CASADO(A) CASADO(A)



N°	UNIDAD CATASTRAL	NOMBRE DE PREDIO	AREA (Ha.)	PERIMETRO (m.l.)	APELLIDOS Y NOMBRES DE PROPIETARIO	N° DNI	ESTADO CIVIL
163	290817	CHILCA UYO	0.0056	33.09	ISABEL COAQUIRA DE MAMANI ALFREDO MAMANI MAMANI	02003909 02003910	CASADO(A) CASADO(A)
164	290818	LEQUESANI PERCA	0.0084	43.25	PETRONA COAQUIRA LOPEZ JESUS QUINA HUAQUIPACO	02003827 02036287	CASADO(A) CASADO(A)
165	290819	LEQUESANI PERCA	0.0106	42.71	ISABEL COAQUIRA DE MAMANI ALFREDO MAMANI MAMANI	02003909 02003910	CASADO(A) CASADO(A)
166	290820	LEQUESANI PERCA	0.0053	35.48	PETRONA COAQUIRA LOPEZ JESUS QUINA HUAQUIPACO	02003827 02036287	CASADO(A) CASADO(A)
167	290821	LEQUESANI PERCA	0.0046	30.73	PETRONA COAQUIRA LOPEZ JESUS QUINA HUAQUIPACO	02003827 02036287	CASADO(A) CASADO(A)
168	290822	CHILCA UYO	0.0049	32.13	ISABEL COAQUIRA DE MAMANI ALFREDO MAMANI MAMANI	02003909 02003910	CASADO(A) CASADO(A)
169	290823	LEQUESANI PERCA	0.0041	30.80	PETRONA COAQUIRA LOPEZ JESUS QUINA HUAQUIPACO	02003827 02036287	CASADO(A) CASADO(A)
170	290824	LEQUESANI	0.0042	30.23	ISABEL COAQUIRA DE MAMANI ALFREDO MAMANI MAMANI	02003909 02003910	CASADO(A) CASADO(A)
171	290825	LEQUESANI	0.0022	19.51	PETRONA COAQUIRA LOPEZ JESUS QUINA HUAQUIPACO	02003827 02036287	CASADO(A) CASADO(A)
172	290826	LEQUESANI	0.0019	18.13	ISABEL COAQUIRA DE MAMANI ALFREDO MAMANI MAMANI	02003909 02003910	CASADO(A) CASADO(A)
173	290827	LEQUESANI	0.0043	31.58	PETRONA COAQUIRA LOPEZ JESUS QUINA HUAQUIPACO	02003827 02036287	CASADO(A) CASADO(A)
174	290828	LEQUESANI	0.0044	32.59	ISABEL COAQUIRA DE MAMANI ALFREDO MAMANI MAMANI	02003909 02003910	CASADO(A) CASADO(A)
175	290829	LEQUESANI PERCA	0.0058	40.46	PETRONA COAQUIRA LOPEZ JESUS QUINA HUAQUIPACO	02003827 02036287	CASADO(A) CASADO(A)
176	290830	LEQUESANI	0.0058	39.75	ISABEL COAQUIRA DE MAMANI ALFREDO MAMANI MAMANI	02003909 02003910	CASADO(A) CASADO(A)
177	290831	LEQUESANI	0.0048	32.30	PETRONA COAQUIRA LOPEZ JESUS QUINA HUAQUIPACO	02003827 02036287	CASADO(A) CASADO(A)
178	290832	LEQUESANI	0.0083	39.21	ISABEL COAQUIRA DE MAMANI ALFREDO MAMANI MAMANI	02003909 02003910	CASADO(A) CASADO(A)
179	290833	CCUMU CALA	0.0014	15.69	DAMASO COAQUIRA COAQUIRA	02003922	VIUDO(A)



N°	UNIDAD CATASTRAL	NOMBRE DE PREDIO	AREA (Ha.)	PERIMETRO (m.l.)	APELLIDOS Y NOMBRES DE PROPIETARIO	N° DNI	ESTADO CIVIL
180	290834	CCUMU CALA	0.0068	38.27	DAMASO COAQUIRA COAQUIRA	02003922	VIUDO(A)
181	290835	CCUMU CALA	0.0066	36.62	DAMASO COAQUIRA COAQUIRA	02003922	VIUDO(A)
182	290836	CCUMU CALA	0.0026	20.23	VICTORIA COAQUIRA QUINA	29495500	SOLTERO(A)
183	290838	CCUMU CCALA	0.0043	30.57	VICTORIA COAQUIRA QUINA	29495500	SOLTERO(A)
184	290840	LEQUESANI PAMPA	0.0055	36.60	PETRONA COAQUIRA LOPEZ JESUS QUINA HUAQUIPACO	02003827 02036287	CASADO(A) CASADO(A)
185	290842	LEQUESANI PERCA	0.0029	24.06	PETRONA COAQUIRA LOPEZ JESUS QUINA HUAQUIPACO	02003827 02036287	CASADO(A) CASADO(A)
186	290843	LEQUESANI PAMPA	0.0021	19.09	PETRONA COAQUIRA LOPEZ JESUS QUINA HUAQUIPACO	02003827 02036287	CASADO(A) CASADO(A)
187	290844	LEQUESANI PERCA	0.0025	21.63	ISABEL COAQUIRA DE MAMANI ALFREDO MAMANI MAMANI	02003909 02003910	CASADO(A) CASADO(A)
188	290845	LEQUESANI	0.0041	27.01	ISABEL COAQUIRA DE MAMANI ALFREDO MAMANI MAMANI	02003909 02003910	CASADO(A) CASADO(A)
189	290846	LEQUESANI	0.0032	27.66	PETRONA COAQUIRA LOPEZ JESUS QUINA HUAQUIPACO	02003827 02036287	CASADO(A) CASADO(A)
190	290847	LEQUESANI PERCA	0.0041	29.26	ISABEL COAQUIRA DE MAMANI ALFREDO MAMANI MAMANI	02003909 02003910	CASADO(A) CASADO(A)
191	290848	LEQUESANI PERCA	0.0068	37.19	ISABEL COAQUIRA DE MAMANI ALFREDO MAMANI MAMANI	02003909 02003910	CASADO(A) CASADO(A)
192	290849	LEQUESANI PERCA	0.0040	31.49	PETRONA COAQUIRA LOPEZ JESUS QUINA HUAQUIPACO	02003827 02036287	CASADO(A) CASADO(A)
193	290850	LEQUESANI PERCA	0.0052	35.40	PETRONA COAQUIRA LOPEZ JESUS QUINA HUAQUIPACO	02003827 02036287	CASADO(A) CASADO(A)
194	290851	LEQUESANI PERCA	0.0055	30.86	PETRONA COAQUIRA LOPEZ JESUS QUINA HUAQUIPACO	02003827 02036287	CASADO(A) CASADO(A)
195	290852	LEQUESANI PERCA	0.0039	28.47	ISABEL COAQUIRA DE MAMANI ALFREDO MAMANI MAMANI	02003909 02003910	CASADO(A) CASADO(A)
196	290853	LEQUESANI PERCA	0.0043	29.86	ISABEL COAQUIRA DE MAMANI ALFREDO MAMANI MAMANI	02003909 02003910	CASADO(A) CASADO(A)
197	290855	CALLE PERCA ACSAJA	0.0081	37.59	BENJAMIN SUCA MAMANI	02392871	SOLTERO(A)



N°	UNIDAD CATASTRAL	NOMBRE DE PREDIO	AREA (Ha.)	PERIMETRO (m.l.)	APELLIDOS Y NOMBRES DE PROPIETARIO	N° DNI	ESTADO CIVIL
198	290856	CALLE PERCA	0.0039	24.21	TEODOCIA APAZA DE MAMANI RAYMUNDO MAMANI QUINA	02005621 29234247	CASADO(A) CASADO(A)
199	290857	CALLE PERCA	0.0044	29.30	TEODOCIA APAZA DE MAMANI RAYMUNDO MAMANI QUINA	02005621 29234247	CASADO(A) CASADO(A)
200	290858	CALLE PERCA	0.0080	37.00	TEODOCIA APAZA DE MAMANI RAYMUNDO MAMANI QUINA	02005621 29234247	CASADO(A) CASADO(A)
201	290859	CALLE PERCA	0.0175	76.13	PAULINO CONDORI COAQUIRA	29206243	DIVORCIADO(A)
202	290860	CALLE PERCA	0.0302	88.32	PAULINO CONDORI COAQUIRA	29206243	DIVORCIADO(A)
203	290861	LEQUESANI PAMPA	0.0108	43.69	OLGA QUINA MAMANI	02007838	SOLTERO(A)
204	290862	LEQUESANI PAMPA	0.0205	63.34	OLGA QUINA MAMANI	02007838	SOLTERO(A)
205	290863	LEQUESANI PAMPA	0.0118	50.91	PAULINO CONDORI COAQUIRA	29206243	DIVORCIADO(A)
206	290865	CCUMU CCALE	0.0247	96.78	VICTORIA COAQUIRA QUINA	29495500	SOLTERO(A)
207	290866	CALLE PAMPA	0.0112	73.56	PAULINO CONDORI COAQUIRA	29206243	DIVORCIADO(A)
208	290867	LEQUESANI PAMPA	0.0142	71.51	PETRONA COAQUIRA LOPEZ JESUS QUINA HUAQUIPACO	02003827 02036287	CASADO(A) CASADO(A)
209	290868	LEQUESANI PAMPA	0.0292	71.66	ELENA HUAQUIPACO COASACA	42663642	SOLTERO(A)
210	290869	LEQUESANI PAMPA	0.0334	75.54	TEODOCIA APAZA DE MAMANI RAYMUNDO MAMANI QUINA	02005621 29234247	CASADO(A) CASADO(A)
211	290870	LEQUESANI PAMPA	0.0291	72.43	TEODOCIA APAZA DE MAMANI RAYMUNDO MAMANI QUINA	02005621 29234247	CASADO(A) CASADO(A)
212	290871	LEQUESANI PAMPA	0.0253	65.31	TEODOCIA APAZA DE MAMANI RAYMUNDO MAMANI QUINA	02005621 29234247	CASADO(A) CASADO(A)
213	290872	LEQUESANI PAMPA	0.0186	83.62	PETRONA COAQUIRA LOPEZ JESUS QUINA HUAQUIPACO	02003827 02036287	CASADO(A) CASADO(A)
214	290873	LEQUESANI PAMPA	0.0106	44.31	PETRONA COAQUIRA LOPEZ JESUS QUINA HUAQUIPACO	02003827 02036287	CASADO(A) CASADO(A)
215	290874	LEQUESANI PAMPA	0.0226	75.16	PETRONA COAQUIRA LOPEZ JESUS QUINA HUAQUIPACO	02003827 02036287	CASADO(A) CASADO(A)
216	290875	LEQUESANI PAMPA	0.1421	160.54	ANSELMO PINTO MAMANI ROSA APAZA DE PINTO	02005623 02006995	CASADO(A) CASADO(A)



N°	UNIDAD CATASTRAL	NOMBRE DE PREDIO	AREA (Ha.)	PERIMETRO (m.l.)	APELLIDOS Y NOMBRES DE PROPIETARIO	N° DNI	ESTADO CIVIL
217	290878	LEQUESANI PAMPA	0.0238	69.65	ANA MAMANI MAMANI VDA DE LOPEZ	02003908	VIUDO(A)
218	290879	LEQUESANI PAMPA	0.0940	134.74	ISABEL COAQUIRA DE MAMANI ALFREDO MAMANI MAMANI	02003909 02003910	CASADO(A) CASADO(A)
219	290880	LEQUESANI PAMPA	0.0077	40.96	ORLANDO SUCA CONDORI	02362883	DIVORCIADO(A)
220	290881	LEQUESANI PAMPA	0.0086	42.32	MAXIMILIANA SUCA DE SUCA FELICIANO SUCA MAMANI	02003929 02029291	CASADO(A) CASADO(A)
221	290882	LEQUESANI PAMPA	0.0208	57.64	DAMASO COAQUIRA COAQUIRA	02003922	VIUDO(A)
222	290883	LEQUESANI PAMPA	0.0366	85.18	MARTIN PORTO HUASCO YOLANDA HUAQUIPACO DE PORTO	02389010 02389071	CASADO(A) CASADO(A)
223	290884	LEQUESANI PAMPA	0.0309	74.37	MARTIN PORTO HUASCO YOLANDA HUAQUIPACO DE PORTO	02389010 02389071	CASADO(A) CASADO(A)
224	290885	LEQUESANI PAMPA	0.0276	75.50	MARTIN PORTO HUASCO YOLANDA HUAQUIPACO DE PORTO	02389010 02389071	CASADO(A) CASADO(A)
225	290886	LEQUESANI PAMPA	0.0533	100.81	MARTIN PORTO HUASCO YOLANDA HUAQUIPACO DE PORTO	02389010 02389071	CASADO(A) CASADO(A)
226	290887	LEQUESANI PAMPA	0.0735	117.97	MARTIN PORTO HUASCO YOLANDA HUAQUIPACO DE PORTO	02389010 02389071	CASADO(A) CASADO(A)
227	290888	CCARCA HUICHINCA	0.0529	97.55	PETRONA COAQUIRA LOPEZ JESUS QUINA HUAQUIPACO	02003827 02036287	CASADO(A) CASADO(A)
228	290889	LEQUESANI PAMPA	0.0115	46.54	MARTIN PORTO HUASCO YOLANDA HUAQUIPACO DE PORTO	02389010 02389071	CASADO(A) CASADO(A)
229	290890	LEQUESANI PATJA	0.0108	54.11	MAURO MAMANI QUINA	02003837	SOLTERO(A)
230	290891	LEQUESANI PAJTA	0.0247	65.27	MAURO MAMANI QUINA	02003837	SOLTERO(A)
231	290892	LEQUESANI PATJA	0.0303	70.51	MAURO MAMANI QUINA	02003837	SOLTERO(A)
232	290893	LEQUESANI PATJA	0.0076	42.90	MAURO MAMANI QUINA	02003837	SOLTERO(A)



N°	UNIDAD CATASTRAL	NOMBRE DE PREDIO	AREA (Ha.)	PERIMETRO (m.l.)	APELLIDOS Y NOMBRES DE PROPIETARIO	N° DNI	ESTADO CIVIL
233	290894	LEQUESANI CUCHO	0.0190	58.09	ARMANDO SUCA YANARICO ROSA ELVIRA APAZA SUCA	02385273 30862871	CASADO(A) CASADO(A)
234	290895	LEQUESANI CUCHO	0.0369	85.42	PETRONA COAQUIRA LOPEZ JESUS QUINA HUAQUIPACO	02003827 02036287	CASADO(A) CASADO(A)
235	290896	LEQUESANI PAMPA	0.0237	83.44	JAIME HUMBERTO QUISPE APAZA	43439433	CASADO(A)
236	290897	LEQUESANI PAMPA	0.0225	78.84	JOSE LEONARDO APAZA CONDORI	29293754	SOLTERO(A)
237	290898	LEQUESANI PAMPA	0.0226	76.07	NANCY CHEJE HUANCA DE SUCA LEANDRO SUCA APAZA	02001786 02001787	CASADO(A) CASADO(A)
238	290899	LEQUESANI PATJA	0.0063	35.34	GUILLERMO UBALDO SUCA YAPUSUCA ELVIRA CHEJE MAMANI	29501632 29501642	CASADO(A) CASADO(A)
239	290900	LEQUESANI PATJA	0.0059	35.46	BELTRAN MAMANI CHEJE	46483346	SOLTERO(A)
240	290901	LEQUESANI CUCHO	0.0220	67.19	PETRONA COAQUIRA LOPEZ JESUS QUINA HUAQUIPACO	02003827 02036287	CASADO(A) CASADO(A)
241	290902	LEQUESANI CUCHO	0.0392	81.61	PETRONA COAQUIRA LOPEZ JESUS QUINA HUAQUIPACO	02003827 02036287	CASADO(A) CASADO(A)
242	290903	LEQUESANI PATJA	0.0352	75.59	ARMANDO SUCA YANARICO ROSA ELVIRA APAZA SUCA	02385273 30862871	CASADO(A) CASADO(A)
243	290904	LEQUESANI PATJA	0.0260	70.38	ARMANDO SUCA YANARICO ROSA ELVIRA APAZA SUCA	02385273 30862871	CASADO(A) CASADO(A)
244	290905	LEQUESANI PATJA	0.0170	66.07	MAURO MAMANI QUINA	02003837	SOLTERO(A)
245	290906	LEQUESANI CUCHO	0.0852	121.27	TEODORA SUXO DE MAMANI	02004902	CASADO(A)
246	290907	LEQUESANI CUCHO	0.0282	109.04	TEODORA SUXO DE MAMANI	02004902	CASADO(A)
247	290908	CALLE PERCA	0.0273	108.59	FRANCISCA AMPUERO PAJA GERARDO APAZA MAMANI	48206739 80134125	CASADO(A) CASADO(A)
248	290909	LEQUESANI CCUCHO	0.0159	70.87	FRANCISCA LOPEZ QUINA VDA.DE ROJAS	02440548	VIUDO(A)
249	290910	LEQUESANI PAMPA	0.0889	127.96	FLORA HUAQUIPACO DE SUCA VICTORIANO SUCA YANARICO	02003290 02049090	CASADO(A) CASADO(A)
250	290911	LEQUESANI PAMPA	0.0341	74.37	FRANCISCA AMPUERO PAJA GERARDO APAZA MAMANI	48206739 80134125	CASADO(A) CASADO(A)



N°	UNIDAD CATASTRAL	NOMBRE DE PREDIO	AREA (Ha.)	PERIMETRO (m.l.)	APELLIDOS Y NOMBRES DE PROPIETARIO	N° DNI	ESTADO CIVIL
251	290912	LEQUESANI PAMPA	0.0311	79.43	RAYMUNDA QUINA DE APAZA	02004843	VIUDO(A)
252	290913	LEQUESANI PAMPA	0.0092	39.49	FRANCISCA AMPUERO PAJA GERARDO APAZA MAMANI	48206739 80134125	CASADO(A) CASADO(A)
253	290914	LEQUESANI PAMPA	0.0119	45.43	TEODOCIA APAZA DE MAMANI RAYMUNDO MAMANI QUINA	02005621 29234247	CASADO(A) CASADO(A)
254	290915	CCARCA HUICHINCA	0.0474	110.57	DIONICIO ATILIO HUANCA YANARICO	02006884	VIUDO(A)
255	290916	LUCHUYO	0.0546	96.14	EDSON HUANCA HUANCA	47914332	SOLTERO(A)
256	290917	CALLE PERCA	0.0214	64.28	EDSON HUANCA HUANCA	47914332	SOLTERO(A)
257	290918	CALLE PERCA	0.0229	61.93	EDSON HUANCA HUANCA	47914332	SOLTERO(A)
258	290919	CALLE PERCA	0.0147	48.77	AURELIA MAMANI HUANCA JAIME ERNESTO CONDORI APAZA	02002580 02007886	CASADO(A) CASADO(A)
259	290920	CALLE PERCA	0.0254	70.77	NICOLAS ENDES HUANCA CONDORI	43116183	SOLTERO(A)
260	290921	CALLE PERCA	0.0757	110.03	RAYMUNDA PARICAHUA APAZA	02408401	SOLTERO(A)
261	290922	CALLE PERCA	0.0444	88.96	RAYMUNDA PARICAHUA APAZA	02408401	SOLTERO(A)
262	290923	CCUMU CALA	0.0376	85.73	NANCY CHEJE HUANCA DE SUCA LEANDRO SUCA APAZA	02001786 02001787	CASADO(A) CASADO(A)
263	290926	LLUCHUYO	0.0312	84.89	MATEO LOPEZ CONDORI	02538905	SOLTERO(A)
264	290927	LLUCHUYO	0.0114	47.25	MATEO LOPEZ CONDORI	02538905	SOLTERO(A)
265	290928	LLUCHUYO	0.0320	90.05	MATEO LOPEZ CONDORI	02538905	SOLTERO(A)
266	290929	LLUCHUYO	0.0053	39.06	MATEO LOPEZ CONDORI	02538905	SOLTERO(A)
267	290930	LLUCHUYO	0.0065	44.38	MATEO LOPEZ CONDORI	02538905	SOLTERO(A)
268	290931	LLUCHUYO	0.0061	36.87	MATEO LOPEZ CONDORI	02538905	SOLTERO(A)
269	290932	LLUCHUYO	0.0061	36.67	MATEO LOPEZ CONDORI	02538905	SOLTERO(A)
270	290933	CCUMU CALA	0.0768	117.85	MARTIN PORTO HUASCO YOLANDA HUAQUIPACO DE PORTO	02389010 02389071	CASADO(A) CASADO(A)



N°	UNIDAD CATASTRAL	NOMBRE DE PREDIO	AREA (Ha.)	PERIMETRO (m.l.)	APELLIDOS Y NOMBRES DE PROPIETARIO	N° DNI	ESTADO CIVIL
271	290934	CALLE PERCA	0.0051	34.85	JUANA HILDA COAQUIRA DE COAQUIRA EXALTACION COAQUIRA PINTO	01988666 01989823	CASADO(A) CASADO(A)
272	290935	CALLE PERCA	0.0063	36.09	MARINA COAQUIRA DE SUCA LAUREANO SUCA YANARICO	02003818 02003819	CASADO(A) CASADO(A)
273	290936	CALLE PERCA	0.0061	35.23	VICTORIA COAQUIRA QUINA	29495500	SOLTERO(A)
274	290937	CALLE PERCA	0.0052	30.87	VICTORIA COAQUIRA QUINA	29495500	SOLTERO(A)
275	290938	CALLE PERCA	0.0076	35.41	MARINA COAQUIRA DE SUCA LAUREANO SUCA YANARICO	02003818 02003819	CASADO(A) CASADO(A)
276	290939	CALLE PERCA	0.0113	43.69	JUANA HILDA COAQUIRA DE COAQUIRA EXALTACION COAQUIRA PINTO	01988666 01989823	CASADO(A) CASADO(A)
277	290940	CCUMU CALA	0.0099	40.35	BELTRAN MAMANI CHEJE	46483346	SOLTERO(A)
278	290941	CCUMU CALA	0.0187	61.82	RITA CONDORI HUANCAPAZA NESTOR JESUS YANARICO APAZA	02425029 02446669	CASADO(A) CASADO(A)
279	290942	CCUMU CALA	0.0124	44.77	BELTRAN MAMANI CHEJE	46483346	SOLTERO(A)
280	290943	LLUCHUYO	0.0482	111.85	RITA CONDORI HUANCAPAZA NESTOR JESUS YANARICO APAZA	02425029 02446669	CASADO(A) CASADO(A)
281	290944	PACOMANI	0.0073	35.65	GUILLERMO UBALDO SUCA YAPUSUCA ELVIRA CHEJE MAMANI	29501632 29501642	CASADO(A) CASADO(A)
282	290945	PACOMANI	0.0046	30.80	BELTRAN MAMANI CHEJE	46483346	SOLTERO(A)
283	290946	PACOMANI	0.0060	32.82	SAMUEL ORESTES SUCA SUCA	02034923	SOLTERO(A)
284	290947	PACOMANI	0.0055	31.67	BLANCA SUCA SUCA	02034534	SOLTERO(A)
285	290948	CHIJTA PUJO	0.0182	60.18	ISABEL COAQUIRA DE MAMANI ALFREDO MAMANI MAMANI	02003909 02003910	CASADO(A) CASADO(A)
286	290949	CHIJTA PUJO	0.0201	61.48	ISABEL COAQUIRA DE MAMANI ALFREDO MAMANI MAMANI	02003909 02003910	CASADO(A) CASADO(A)
287	290950	CHIJTA PUJO	0.0225	64.42	ISABEL COAQUIRA DE MAMANI ALFREDO MAMANI MAMANI	02003909 02003910	CASADO(A) CASADO(A)
288	290951	LLUCHUYO	0.0067	33.78	ANA MAMANI MAMANI VDA DE LOPEZ	02003908	VIUDO(A)



N°	UNIDAD CATASTRAL	NOMBRE DE PREDIO	AREA (Ha.)	PERIMETRO (m.l.)	APELLIDOS Y NOMBRES DE PROPIETARIO	N° DNI	ESTADO CIVIL
289	290952	LLUCHUYO	0.0058	30.61	ISABEL COAQUIRA DE MAMANI ALFREDO MAMANI MAMANI	02003909 02003910	CASADO(A) CASADO(A)
290	290953	LLUCHUYO	0.0060	30.94	ANA MAMANI MAMANI VDA DE LOPEZ	02003908	VIUDO(A)
291	290954	LLUCHUYO	0.0068	33.97	ISABEL COAQUIRA DE MAMANI ALFREDO MAMANI MAMANI	02003909 02003910	CASADO(A) CASADO(A)
292	290955	LLUCHUYO	0.0322	72.10	BLANCA SUCA SUCA	02034534	SOLTERO(A)
293	290956	LLUCHUYO	0.0141	52.73	BLANCA SUCA SUCA	02034534	SOLTERO(A)
294	290957	LLUCHUYO	0.0188	59.87	ISABEL COAQUIRA DE MAMANI ALFREDO MAMANI MAMANI	02003909 02003910	CASADO(A) CASADO(A)
295	290958	LLUCHUYO	0.0121	46.68	ANA MAMANI MAMANI VDA DE LOPEZ	02003908	VIUDO(A)
296	290959	LLUCHUYO	0.0108	45.25	ANA MAMANI MAMANI VDA DE LOPEZ	02003908	VIUDO(A)
297	290960	LLUCHUYO	0.0353	75.65	SAMUEL ORESTES SUCA SUCA	02034923	SOLTERO(A)
298	290961	PUTU PUTINI	0.0140	49.26	NICOLAS ENDES HUANCA CONDORI	43116183	SOLTERO(A)
299	290962	PUTU PUTANI	0.0080	35.84	EDSON HUANCA HUANCA	47914332	SOLTERO(A)
300	290963	PUTU PUTANI	0.0086	36.97	EDSON HUANCA HUANCA	47914332	SOLTERO(A)
301	290964	PUTUPUTUNI	0.0072	34.16	NICOLAS ENDES HUANCA CONDORI	43116183	SOLTERO(A)
302	290965	PUTUPUTUNI	0.0128	56.20	NICOLAS ENDES HUANCA CONDORI	43116183	SOLTERO(A)
303	290966	PUTUPUTUNI	0.0102	42.15	EDSON HUANCA HUANCA	47914332	SOLTERO(A)
304	290967	PUTUPUTUNI	0.0129	44.66	EDSON HUANCA HUANCA	47914332	SOLTERO(A)
305	290968	PUTUPUTUNI	0.0076	35.44	NICOLAS ENDES HUANCA CONDORI	43116183	SOLTERO(A)
306	290969	PUTUPUTUNI	0.0086	37.83	NICOLAS ENDES HUANCA CONDORI	43116183	SOLTERO(A)



N°	UNIDAD CATASTRAL	NOMBRE DE PREDIO	AREA (Ha.)	PERIMETRO (m.l.)	APELLIDOS Y NOMBRES DE PROPIETARIO	N° DNI	ESTADO CIVIL
307	290970	PUTUPUTUNI	0.0207	62.68	EDSON HUANCA HUANCA	47914332	SOLTERO(A)
308	290971	CALLE PERCA	0.0099	47.60	FRANCISCA AMPUERO PAJA GERARDO APAZA MAMANI	48206739 80134125	CASADO(A) CASADO(A)
309	290972	CALLE PERCA	0.0160	54.38	FRANCISCA AMPUERO PAJA GERARDO APAZA MAMANI	48206739 80134125	CASADO(A) CASADO(A)
310	290973	CCUMU CALA	0.0191	65.52	JOSE LEONARDO APAZA CONDORI	29293754	SOLTERO(A)
311	290974	CCUMU CALA	0.0092	61.78	JOSE LEONARDO APAZA CONDORI	29293754	SOLTERO(A)
312	290975	CCUMU CALA	0.0051	38.32	SUSANA LOPEZ DE SUCSO TELESFORO SUCSO HUAQUIPACO	02005750 02005751	CASADO(A) CASADO(A)
313	290976	CCUMU CALA	0.0033	31.26	SUSANA LOPEZ DE SUCSO TELESFORO SUCSO HUAQUIPACO	02005750 02005751	CASADO(A) CASADO(A)
314	290977	CCUMU CALA	0.0119	44.66	JUANA HILDA COAQUIRA DE COAQUIRA EXALTACION COAQUIRA PINTO	01988666 01989823	CASADO(A) CASADO(A)
315	290978	CCUMU CALA	0.0096	40.49	JUANA HILDA COAQUIRA DE COAQUIRA EXALTACION COAQUIRA PINTO	01988666 01989823	CASADO(A) CASADO(A)
316	290979	CCUMU CALA	0.0179	54.23	HONORATO APAZA APAZA	02006857	SOLTERO(A)
317	290980	CCUMU CALA	0.0084	38.17	HONORATO APAZA APAZA	02006857	SOLTERO(A)
318	290981	CCUMU CALA	0.0089	38.74	HONORATO APAZA APAZA	02006857	SOLTERO(A)
319	290982	CCUMU CALA	0.0066	32.29	HONORATO APAZA APAZA	02006857	SOLTERO(A)
320	290983	CCUMU CALA	0.0103	41.40	HONORATO APAZA APAZA	02006857	SOLTERO(A)
321	290984	CCUMU CALA	0.0119	44.51	HONORATO APAZA APAZA	02006857	SOLTERO(A)
322	290985	LEQUESANI PATA	0.0258	67.67	FRANCISCA LOPEZ QUINA VDA DE ROJAS	02440548	VIUDO(A)
323	290986	LEQUESANI PATA	0.0476	94.19	SUSANA LOPEZ DE SUCSO TELESFORO SUCSO HUAQUIPACO	02005750 02005751	CASADO(A) CASADO(A)
324	290987	LEQUESANI PATA	0.0423	96.84	FRANCISCA LOPEZ QUINA VDA DE ROJAS	02440548	VIUDO(A)



N°	UNIDAD CATASTRAL	NOMBRE DE PREDIO	AREA (Ha.)	PERIMETRO (m.l.)	APELLIDOS Y NOMBRES DE PROPIETARIO	N° DNI	ESTADO CIVIL
325	290988	LEQUESANI PATA	0.0279	70.96	FRANCISCA LOPEZ QUINA VDA DE ROJAS	02440548	VIUDO(A)
326	290989	LEQUESANI UYO	0.0066	33.85	MATEO LOPEZ CONDORI	02538905	SOLTERO(A)
327	290990	LEQUESANI UYO	0.0071	34.96	MATEO LOPEZ CONDORI	02538905	SOLTERO(A)
328	290991	LEQUESANI UYO	0.0086	35.92	MATEO LOPEZ CONDORI	02538905	SOLTERO(A)
329	290992	LEQUESANI UYO	0.0088	37.35	MATEO LOPEZ CONDORI	02538905	SOLTERO(A)
330	290993	LEQUESANI UYO	0.0043	26.91	PETRONA COAQUIRA LOPEZ JESUS QUINA HUAQUIPACO	02003827 02036287	CASADO(A) CASADO(A)
331	290994	LEQUESANI UYO	0.0138	49.42	MATEO LOPEZ CONDORI	02538905	SOLTERO(A)
332	290995	LEQUESANI UYO	0.0063	35.18	PETRONA COAQUIRA LOPEZ JESUS QUINA HUAQUIPACO	02003827 02036287	CASADO(A) CASADO(A)
333	290996	LEQUESANI UYO	0.0070	33.26	MATEO LOPEZ CONDORI	02538905	SOLTERO(A)
334	290997	LEQUESANI UYO	0.0066	33.83	PETRONA COAQUIRA LOPEZ JESUS QUINA HUAQUIPACO	02003827 02036287	CASADO(A) CASADO(A)
335	290998	LEQUESANI	0.0084	36.49	MATEO LOPEZ CONDORI	02538905	SOLTERO(A)
336	290999	LEQUESANI UYO	0.0092	39.85	PETRONA COAQUIRA LOPEZ JESUS QUINA HUAQUIPACO	02003827 02036287	CASADO(A) CASADO(A)
337	291000	LEQUESANI UYO	0.0098	42.31	PETRONA COAQUIRA LOPEZ JESUS QUINA HUAQUIPACO	02003827 02036287	CASADO(A) CASADO(A)
338	291001	LEQUESANI UYO	0.0060	31.82	PETRONA COAQUIRA LOPEZ JESUS QUINA HUAQUIPACO	02003827 02036287	CASADO(A) CASADO(A)
339	291002	LEQUESANI UYO	0.0062	32.81	PETRONA COAQUIRA LOPEZ JESUS QUINA HUAQUIPACO	02003827 02036287	CASADO(A) CASADO(A)
340	291003	LEQUESANI UYO	0.0138	57.29	PETRONA COAQUIRA LOPEZ JESUS QUINA HUAQUIPACO	02003827 02036287	CASADO(A) CASADO(A)
341	291004	LEQUESANI PAMPA	0.1579	158.40	CIRILA SUCA COAQUIRA DONATO LOPEZ QUINA	02001976 02001978	CASADO(A) CASADO(A)
342	291005	LEQUESANI PAMPA	0.0383	80.14	CIRILA SUCA COAQUIRA DONATO LOPEZ QUINA	02001976 02001978	CASADO(A) CASADO(A)
343	291006	LEQUESANI PAMPA	0.0399	85.52	FRANCISCA LOPEZ QUINA VDA.DE ROJAS	02440548	VIUDO(A)



N°	UNIDAD CATASTRAL	NOMBRE DE PREDIO	AREA (Ha.)	PERIMETRO (m.l.)	APELLIDOS Y NOMBRES DE PROPIETARIO	N° DNI	ESTADO CIVIL
344	291007	LEQUESANI PAMPA	0.0808	139.03	SUSANA LOPEZ DE SUCSO TELESFORO SUCSO HUAQUIPACO	02005750 02005751	CASADO(A) CASADO(A)
345	291008	ACUÑUYO	0.0071	34.03	BELTRAN MAMANI CHEJE	46483346	SOLTERO(A)
346	291009	ACUÑUYO	0.0102	40.77	GUILLERMO UBALDO SUCA YAPUSUCA ELVIRA CHEJE MAMANI	29501632 29501642	CASADO(A) CASADO(A)
347	291010	ACUÑUYO	0.0095	39.38	GUILLERMO UBALDO SUCA YAPUSUCA ELVIRA CHEJE MAMANI	29501632 29501642	CASADO(A) CASADO(A)
348	291011	CUÑUYO	0.0073	34.57	BELTRAN MAMANI CHEJE	46483346	SOLTERO(A)
349	291013	CUÑUYO	0.0030	22.17	BELTRAN MAMANI CHEJE	46483346	SOLTERO(A)
350	291014	LEQUESANI PAMPA	0.0133	54.02	MATEO LOPEZ CONDORI	02538905	SOLTERO(A)
351	291015	LEQUESANI PAMPA	0.0234	82.57	MATEO LOPEZ CONDORI	02538905	SOLTERO(A)
352	291016	LEQUESANI PAMPA	0.0179	57.69	RITA CONDORI HUANCAPAZA NESTOR JESUS YANARICO APAZA	02425029 02446669	CASADO(A) CASADO(A)
353	291017	LEQUESANI PAMPA	0.0330	77.17	FRANCISCA AMPUERO PAJA GERARDO APAZA MAMANI	48206739 80134125	CASADO(A) CASADO(A)
354	291018	LEQUESANI PAMPA	0.0180	53.17	FRANCISCA AMPUERO PAJA GERARDO APAZA MAMANI	48206739 80134125	CASADO(A) CASADO(A)
355	291019	LEQUESANI CUCHO	0.0120	46.01	GUILLERMO UBALDO SUCA YAPUSUCA ELVIRA CHEJE MAMANI	29501632 29501642	CASADO(A) CASADO(A)
356	291020	LEQUESANI CUCHO	0.0127	49.86	BELTRAN MAMANI CHEJE	46483346	SOLTERO(A)
357	291021	LEQUESANI	0.0176	56.74	BLANCA SUCA SUCA	02034534	SOLTERO(A)
358	291022	LEQUESANI CUCHO	0.0184	66.48	ISABEL COAQUIRA DE MAMANI ALFREDO MAMANI MAMANI	02003909 02003910	CASADO(A) CASADO(A)
359	291023	LEQUESANI PAMPA	0.0181	55.98	SUSANA LOPEZ DE SUCSO TELESFORO SUCSO HUAQUIPACO	02005750 02005751	CASADO(A) CASADO(A)
360	291024	LEQUESANI PAMPA	0.0352	78.01	SUSANA LOPEZ DE SUCSO TELESFORO SUCSO HUAQUIPACO	02005750 02005751	CASADO(A) CASADO(A)



N°	UNIDAD CATASTRAL	NOMBRE DE PREDIO	AREA (Ha.)	PERIMETRO (m.l.)	APELLIDOS Y NOMBRES DE PROPIETARIO	N° DNI	ESTADO CIVIL
361	291025	LEQUESANI CUCHO	0.0131	58.83	GUILLERMO UBALDO SUCA YAPUSUCA ELVIRA CHEJE MAMANI	29501632 29501642	CASADO(A) CASADO(A)
362	291026	CUÑUYO	0.0147	59.72	BELTRAN MAMANI CHEJE	46483346	SOLTERO(A)
363	291027	CCUMU CALA	0.0187	64.43	FORTUNATO COAQUIRA COAQUIRA	02048694	VIUDO(A)
364	291028	CCUMU CALA	0.0116	62.64	FORTUNATO COAQUIRA COAQUIRA	02048694	VIUDO(A)
365	291029	CCUMU CALA	0.0075	38.48	FORTUNATO COAQUIRA COAQUIRA	02048694	VIUDO(A)
366	291030	LEQUESANI PAMPA	0.0199	60.47	HONORATO APAZA APAZA	02006857	SOLTERO(A)
367	291031	LEQUESANI PAMPA	0.0136	47.10	HONORATO APAZA APAZA	02006857	SOLTERO(A)
368	291032	LEQUESANI PAMPA	0.0235	63.94	HONORATO APAZA APAZA	02006857	SOLTERO(A)
369	291033	LEQUESANI PAMPA	0.0272	65.89	ELSA CONDORI COAQUIRA	02049162	SOLTERO(A)
370	291034	LEQUESANI PAMPA	0.0063	32.75	RAUL NORBERTO MAMANI APAZA JANET ELIANA CALCINA CALCINA	29681292 40075254	CASADO(A) CASADO(A)
371	291035	LEQUESANI PAMPA	0.0104	49.32	RAUL NORBERTO MAMANI APAZA JANET ELIANA CALCINA CALCINA	29681292 40075254	CASADO(A) CASADO(A)
372	291036	LEQUESANI PAMPA	0.0189	91.47	ELSA CONDORI COAQUIRA	02049162	SOLTERO(A)
373	291037	LEQUESANI PAMPA	0.0167	57.10	FRANCISCA LOPEZ QUINA VDA.DE ROJAS	02440548	VIUDO(A)
374	291038	LEQUESANI PERCA	0.0090	38.99	NANCY CHEJE HUANCA DE SUCA LEANDRO SUCA APAZA	02001786 02001787	CASADO(A) CASADO(A)
375	291039	LEQUESANI PERCA	0.0118	46.51	NANCY CHEJE HUANCA DE SUCA LEANDRO SUCA APAZA	02001786 02001787	CASADO(A) CASADO(A)
376	291040	LEQUESANI PERCA	0.0139	49.31	NANCY CHEJE HUANCA DE SUCA LEANDRO SUCA APAZA	02001786 02001787	CASADO(A) CASADO(A)
377	291044	CALLE PERCA	0.0093	37.50	BELTRAN MAMANI CHEJE	46483346	SOLTERO(A)
378	291045	CALLE PERCA	0.0063	32.24	GUILLERMO UBALDO SUCA YAPUSUCA ELVIRA CHEJE MAMANI	29501632 29501642	CASADO(A) CASADO(A)



N°	UNIDAD CATASTRAL	NOMBRE DE PREDIO	AREA (Ha.)	PERIMETRO (m.l.)	APELLIDOS Y NOMBRES DE PROPIETARIO	N° DNI	ESTADO CIVIL
379	291046	CALLE PERCA	0.0268	72.65	NANCY CHEJE HUANCA DE SUCA LEANDRO SUCA APAZA	02001786 02001787	CASADO(A) CASADO(A)
380	291047	CALLE PERCA	0.0071	33.43	PETRONA COAQUIRA LOPEZ JESUS QUINA HUAQUIPACO	02003827 02036287	CASADO(A) CASADO(A)
381	291048	CALLE PERCA	0.0078	36.27	PETRONA COAQUIRA LOPEZ JESUS QUINA HUAQUIPACO	02003827 02036287	CASADO(A) CASADO(A)
382	291049	CALLE PERCA	0.0048	28.30	ELENA HUAQUIPACO COASACA	42663642	SOLTERO(A)
383	291050	CALLE PERCA	0.0103	41.57	ELENA HUAQUIPACO COASACA	42663642	SOLTERO(A)
384	291051	CALLE PERCA	0.0056	32.18	ELENA HUAQUIPACO COASACA	42663642	SOLTERO(A)
385	291052	CALLE PERCA	0.0098	40.09	ELENA HUAQUIPACO COASACA	42663642	SOLTERO(A)
386	291053	CALLE PERCA AMSTA	0.0026	20.57	BENJAMIN SUCA MAMANI	02392871	SOLTERO(A)
387	291058	CALLE PERCA	0.0150	58.59	SOLEDAD MAMANI COASACA	02050858	SOLTERO(A)
388	291059	CALLE PERCA AMSTA	0.0071	34.06	BENJAMIN SUCA MAMANI	02392871	SOLTERO(A)
389	291060	CALLE PERCA	0.0082	37.59	ELENA HUAQUIPACO COASACA	42663642	SOLTERO(A)
390	291061	CALLE PERCA AMSTA	0.0063	34.18	BENJAMIN SUCA MAMANI	02392871	SOLTERO(A)
391	291062	CALLE PERCA	0.0086	38.96	ELENA HUAQUIPACO COASACA	42663642	SOLTERO(A)
392	291064	CALLE PERCA	0.0089	40.23	SOLEDAD MAMANI COASACA	02050858	SOLTERO(A)
393	291065	CALLE PERCA AMSTA	0.0085	39.26	BENJAMIN SUCA MAMANI	02392871	SOLTERO(A)
394	291066	CALLE PERCA	0.0055	31.57	ELENA HUAQUIPACO COASACA	42663642	SOLTERO(A)
395	291067	CALLE PERCA	0.0029	21.39	ELENA HUAQUIPACO COASACA	42663642	SOLTERO(A)
396	291068	CALLE PERCA AMSTA	0.0083	37.42	BENJAMIN SUCA MAMANI	02392871	SOLTERO(A)
397	291069	CALLE PERCA	0.0075	35.43	SOLEDAD MAMANI COASACA	02050858	SOLTERO(A)
398	291071	ÑEQUERE	0.0027	20.29	ANA MAMANI MAMANI VDA DE LOPEZ	02003908	VIUDO(A)
399	291072	ÑEQUERE	0.0057	32.65	ANA MAMANI MAMANI VDA DE LOPEZ	02003908	VIUDO(A)



N°	UNIDAD CATASTRAL	NOMBRE DE PREDIO	AREA (Ha.)	PERIMETRO (m.l.)	APELLIDOS Y NOMBRES DE PROPIETARIO	N° DNI	ESTADO CIVIL
400	291073	ÑEQUERE	0.0104	42.20	ANA MAMANI MAMANI VDA DE LOPEZ	02003908	VIUDO(A)
401	291074	CCANTUTA UYO	0.0413	83.34	RAYMUNDA PARICAHUA APAZA	02408401	SOLTERO(A)
402	291075	CCANTUTA UYO	0.0371	78.01	ARMANDO SUCA YANARICO ROSA ELVIRA APAZA SUCA	02385273 30862871	CASADO(A) CASADO(A)
403	291076	CCANTUTA UYO	0.0235	61.20	RAYMUNDA PARICAHUA APAZA	02408401	SOLTERO(A)
404	291077	CCANTUTA UYO	0.0303	71.81	ARMANDO SUCA YANARICO ROSA ELVIRA APAZA SUCA	02385273 30862871	CASADO(A) CASADO(A)
405	291078	CCANTUTA UYO	0.0385	79.87	ARMANDO SUCA YANARICO ROSA ELVIRA APAZA SUCA	02385273 30862871	CASADO(A) CASADO(A)
406	291079	CCANTUTA UYO	0.0318	72.01	RAYMUNDA PARICAHUA APAZA	02408401	SOLTERO(A)
407	291080	CCANTUTA UYO	0.0261	69.49	RAYMUNDA PARICAHUA APAZA	02408401	SOLTERO(A)
408	291081	CCANTUTA UYO	0.0262	73.16	ARMANDO SUCA YANARICO ROSA ELVIRA APAZA SUCA	02385273 30862871	CASADO(A) CASADO(A)
409	291082	CCANTUTA UYO	0.0525	93.77	ARMANDO SUCA YANARICO ROSA ELVIRA APAZA SUCA	02385273 30862871	CASADO(A) CASADO(A)
410	291083	CCANTUTA UYO	0.0224	61.79	RAYMUNDA PARICAHUA APAZA	02408401	SOLTERO(A)
411	291084	CCANTUTA UYO	0.0223	63.03	RAYMUNDA PARICAHUA APAZA	02408401	SOLTERO(A)
412	291085	CCANTUTA UYO	0.0352	76.38	RAYMUNDA PARICAHUA APAZA	02408401	SOLTERO(A)
413	291086	ACUMUÑANI	0.0434	86.80	CIRILA SUCA COAQUIRA DONATO LOPEZ QUINA	02001976 02001978	CASADO(A) CASADO(A)
414	291087	LEQUESANI PAMPA	0.0289	72.19	FRANCISCA LOPEZ QUINA VDA DE ROJAS	02440548	VIUDO(A)
415	291088	ACUMUÑANI	0.0036	25.38	PETRONA COAQUIRA LOPEZ JESUS QUINA HUAQUIPACO	02003827 02036287	CASADO(A) CASADO(A)
416	291089	ACOMUÑANI	0.0048	29.16	ISABEL COAQUIRA DE MAMANI ALFREDO MAMANI MAMANI	02003909 02003910	CASADO(A) CASADO(A)
417	291090	ACUMUÑANI	0.0055	31.65	PETRONA COAQUIRA LOPEZ JESUS QUINA HUAQUIPACO	02003827 02036287	CASADO(A) CASADO(A)
418	291091	ACOMUÑANI	0.0043	26.54	ISABEL COAQUIRA DE MAMANI ALFREDO MAMANI MAMANI	02003909 02003910	CASADO(A) CASADO(A)



N°	UNIDAD CATASTRAL	NOMBRE DE PREDIO	AREA (Ha.)	PERIMETRO (m.l.)	APELLIDOS Y NOMBRES DE PROPIETARIO	N° DNI	ESTADO CIVIL
419	291092	ACOMUÑANI	0.0070	36.17	PETRONA COAQUIRA LOPEZ JESUS QUINA HUAQUIPACO	02003827 02036287	CASADO(A) CASADO(A)
420	291093	ACOMUÑANI	0.0043	27.97	ISABEL COAQUIRA DE MAMANI ALFREDO MAMANI MAMANI	02003909 02003910	CASADO(A) CASADO(A)
421	291094	ACOMUÑANI	0.0176	74.20	MAURO MAMANI QUINA	02003837	SOLTERO(A)
422	291095	ACOMUÑANI	0.0527	102.02	MAURO MAMANI QUINA	02003837	SOLTERO(A)
423	291096	CCUMO CALA PATA	0.0462	107.83	DIONICIO ATILIO HUANCA YANARICO	02006884	VIUDO(A)
424	291097	ACOÑUYO	0.0086	37.79	MAURO MAMANI QUINA	02003837	SOLTERO(A)
425	291098	ACOÑUYO	0.0551	104.68	HERLINDA MAMANI MAMANI	29242630	SOLTERO(A)
426	291099	LEQUESANI PAMPA	0.0441	86.49	DIONICIO ATILIO HUANCA YANARICO	02006884	VIUDO(A)
427	291101	LEQUESANI PAMPA	0.0243	64.51	EUSTAQUIO SUCSO MAMANI ALICIA APAZA MAMANI DE SUCSO	02002895 02002899	CASADO(A) CASADO(A)
428	291102	CALLE PERCA	0.0171	52.59	NICOLAS ENDES HUANCA CONDORI	43116183	SOLTERO(A)
429	291103	CALLE PERCA	0.0158	51.49	NICOLAS ENDES HUANCA CONDORI	43116183	SOLTERO(A)
430	291104	CALLE PERCA	0.0172	54.37	NICOLAS ENDES HUANCA CONDORI	43116183	SOLTERO(A)
431	291105	CALLE PERCA	0.0024	20.38	NICOLAS ENDES HUANCA CONDORI	43116183	SOLTERO(A)
432	291106	CALLE PERCA	0.0048	27.79	EDSON HUANCA HUANCA	47914332	SOLTERO(A)
433	291107	CALLE PERCA	0.0056	35.77	NICOLAS ENDES HUANCA CONDORI	43116183	SOLTERO(A)
434	291108	CALLE PERCA	0.0072	36.52	EDSON HUANCA HUANCA	47914332	SOLTERO(A)
435	291109	CALLE PERCA	0.0018	24.17	NICOLAS ENDES HUANCA CONDORI	43116183	SOLTERO(A)
436	291110	CALLE PERCA	0.0045	30.62	EDSON HUANCA HUANCA	47914332	SOLTERO(A)



N°	UNIDAD CATASTRAL	NOMBRE DE PREDIO	AREA (Ha.)	PERIMETRO (m.l.)	APELLIDOS Y NOMBRES DE PROPIETARIO	N° DNI	ESTADO CIVIL
437	291111	CALLE PERCA	0.0132	48.41	EDSON HUANCA HUANCA	47914332	SOLTERO(A)
438	291112	CALLE PERCA	0.0114	43.66	NICOLAS ENDES HUANCA CONDORI	43116183	SOLTERO(A)
439	291113	CALLE PERCA	0.0141	47.67	VICTORIA COAQUIRA QUINA	29495500	SOLTERO(A)
440	291114	CCANTUTA UYO	0.0272	72.15	VICTORIA COAQUIRA QUINA	29495500	SOLTERO(A)
441	291115	CCANTUTA UYO	0.0132	46.77	MARINA COAQUIRA DE SUCA LAUREANO SUCA YANARICO	02003818 02003819	CASADO(A) CASADO(A)
442	291116	CCANTUTA UYO	0.0100	46.58	MARINA COAQUIRA DE SUCA LAUREANO SUCA YANARICO	02003818 02003819	CASADO(A) CASADO(A)
443	291117	CCANTUTA UYO	0.0343	79.37	CIRILA QUINA COAQUIRA DE QUINA HONORATO BENJAMIN QUINA MAMANI	02003843 02006956	CASADO(A) CASADO(A)
444	291118	CCANTUTA UYO	0.0214	65.80	ISABEL COAQUIRA DE MAMANI ALFREDO MAMANI MAMANI	02003909 02003910	CASADO(A) CASADO(A)
445	291119	CCANTUTA UYO	0.0259	73.14	VICTORIA COAQUIRA QUINA	29495500	SOLTERO(A)
446	291120	CCANTUTA UYO	0.0368	80.26	PETRONA COAQUIRA LOPEZ JESUS QUINA HUAQUIPACO	02003827 02036287	CASADO(A) CASADO(A)
447	291121	CCANTUTA UYO	0.0086	37.56	SOLEDAD MAMANI COASACA	02050858	SOLTERO(A)
448	291122	CCANTUTA UYO	0.0097	39.70	SOLEDAD MAMANI COASACA	02050858	SOLTERO(A)
449	291123	CCANTUTA UYO	0.0855	118.60	RAYMUNDA PARICAHUA APAZA	02408401	SOLTERO(A)
450	291124	CCANTUTA UYO	0.0533	111.86	RAYMUNDA PARICAHUA APAZA	02408401	SOLTERO(A)
451	291125	CCANTUTA UYO	0.0349	99.71	RAYMUNDA PARICAHUA APAZA	02408401	SOLTERO(A)
452	291126	CALLE PERCA	0.0270	66.21	DAMASO COAQUIRA COAQUIRA	02003922	VIUDO(A)
453	291127	CALLE PERCA	0.0036	29.33	DAMASO COAQUIRA COAQUIRA	02003922	VIUDO(A)
454	291128	CALLE PERCA	0.0095	41.61	BELTRAN MAMANI CHEJE	46483346	SOLTERO(A)
455	291129	CALLE PERCA	0.0082	38.86	GUILLERMO UBALDO SUCA YAPUSUCA ELVIRA CHEJE MAMANI	29501632 29501642	CASADO(A) CASADO(A)



N°	UNIDAD CATASTRAL	NOMBRE DE PREDIO	AREA (Ha.)	PERIMETRO (m.l.)	APELLIDOS Y NOMBRES DE PROPIETARIO	N° DNI	ESTADO CIVIL
456	291130	CALLE PERCA	0.0050	31.86	ORLANDO SUCA CONDORI	02362883	DIVORCIADO(A)
457	291131	CALLE PERCA	0.0045	29.57	BLANCA SUCA SUCA	02034534	SOLTERO(A)
458	291132	CALLE PERCA	0.0046	29.57	SAMUEL ORESTES SUCA SUCA	02034923	SOLTERO(A)
459	291133	CALLE PERCA	0.0141	48.11	DAMASO COAQUIRA COAQUIRA	02003922	VIUDO(A)
460	291134	CALLE PERCA	0.0140	47.77	BELTRAN MAMANI CHEJE	46483346	SOLTERO(A)
461	291135	CALLE PERCA	0.0122	44.45	SAMUEL ORESTES SUCA SUCA	02034923	SOLTERO(A)
462	291137	CALLE PERCA	0.0337	75.00	NICOLAS ENDES HUANCA CONDORI	43116183	SOLTERO(A)
463	291138	CALLE PERCA	0.0319	76.30	DAMASO COAQUIRA COAQUIRA	02003922	VIUDO(A)
464	291139	CALLE PERCA	0.0283	74.15	BLANCA SUCA SUCA	02034534	SOLTERO(A)
465	291140	CALLE PERCA	0.0166	50.43	GUILLERMO UBALDO SUCA YAPUSUCA ELVIRA CHEJE MAMANI	29501632 29501642	CASADO(A) CASADO(A)
466	291141	CALLE PERCA	0.0146	48.88	BELTRAN MAMANI CHEJE	46483346	SOLTERO(A)
467	291142	CALLE PERCA	0.0503	102.34	ORLANDO SUCA CONDORI	02362883	DIVORCIADO(A)
468	291143	TUNUHUARINI PATA	0.0428	93.98	BENJAMIN SUCA MAMANI	02392871	SOLTERO(A)
469	291144	TUNUHUARINI PATA	0.0175	51.77	EDSON HUANCA HUANCA	47914332	SOLTERO(A)
470	291145	TUNUHUARINI	0.0150	49.43	DIONICIO ATILIO HUANCA YANARICO	02006884	VIUDO(A)
471	291146	LEQUESANI	0.0170	81.50	BELTRAN MAMANI CHEJE	46483346	SOLTERO(A)
472	291147	LEQUESANI PAMPA	0.0193	84.69	GUILLERMO UBALDO SUCA YAPUSUCA ELVIRA CHEJE MAMANI	29501632 29501642	CASADO(A) CASADO(A)
473	291148	LEQUESANI PAMPA	0.0365	95.66	BLANCA SUCA SUCA	02034534	SOLTERO(A)
474	291149	LEQUESANI PAMPA	0.0392	98.13	DAMASO COAQUIRA COAQUIRA	02003922	VIUDO(A)
475	291150	LEQUESANI PAMPA	0.0364	78.42	DIONICIO ATILIO HUANCA YANARICO	02006884	VIUDO(A)



N°	UNIDAD CATASTRAL	NOMBRE DE PREDIO	AREA (Ha.)	PERIMETRO (m.l.)	APELLIDOS Y NOMBRES DE PROPIETARIO	N° DNI	ESTADO CIVIL
476	291151	LEQUESANI PAMPA	0.0179	55.93	EDSON HUANCA HUANCA	47914332	SOLTERO(A)
477	291152	LEQUESANI PAMPA	0.0155	55.87	BELTRAN MAMANI CHEJE	46483346	SOLTERO(A)
478	291153	LEQUESANI PAMPA	0.0068	62.15	GUILLERMO UBALDO SUCA YAPUSUCA ELVIRA CHEJE MAMANI	29501632 29501642	CASADO(A) CASADO(A)
479	291154	LEQUESANI PAMPA	0.0183	101.58	ORLANDO SUCA CONDORI	02362883	DIVORCIADO(A)
480	291155	LEQUESANI PAMPA	0.0195	103.56	DAMASO COAQUIRA COAQUIRA	02003922	VIUDO(A)
481	291157	LEQUESANI PAMPA	0.0048	37.20	GUILLERMO UBALDO SUCA YAPUSUCA ELVIRA CHEJE MAMANI	29501632 29501642	CASADO(A) CASADO(A)
482	291158	LEQUESANI PAMPA	0.0062	61.77	BELTRAN MAMANI CHEJE	46483346	SOLTERO(A)
483	291160	JACHA LEQUESANI	0.0756	113.73	AURORA TINTAYA APAZA	80249278	SOLTERO(A)
484	291161	JACHA LEQUESANI	0.0714	106.62	RAUL NORBERTO MAMANI APAZA JANET ELIANA CALCINA CALCINA	29681292 40075254	CASADO(A) CASADO(A)
485	291162	LEQUESANI PAMPA	0.0120	55.65	RAYMUNDA QUINA DE APAZA	02004843	VIUDO(A)
486	291163	LEQUESANI JICANI	0.0247	69.60	DAMASO COAQUIRA COAQUIRA	02003922	VIUDO(A)
487	291164	TACKY PATA	0.0147	60.66	SAMUEL ORESTES SUCA SUCA	02034923	SOLTERO(A)
488	291165	TACKY PATA	0.0260	78.21	DAMASO COAQUIRA COAQUIRA	02003922	VIUDO(A)
489	291166	TACKY PATA	0.0138	48.32	BELTRAN MAMANI CHEJE	46483346	SOLTERO(A)
490	291167	TACKY PATA	0.0176	57.09	GUILLERMO UBALDO SUCA YAPUSUCA ELVIRA CHEJE MAMANI	29501632 29501642	CASADO(A) CASADO(A)
491	291168	LEQUESANI JICANI	0.0231	79.72	SAMUEL ORESTES SUCA SUCA	02034923	SOLTERO(A)
492	291169	AMAY MOCCO AMSTA	0.0153	50.21	TEODOCIA APAZA DE MAMANI RAYMUNDO MAMANI QUINA	02005621 29234247	CASADO(A) CASADO(A)
493	291170	AMAY MOCCO	0.0377	96.61	MATEO LOPEZ CONDORI	02538905	SOLTERO(A)
494	291171	AMAY MOCCO	0.1678	163.73	MATEO LOPEZ CONDORI	02538905	SOLTERO(A)
495	291172	AMAY MOCCO	0.0510	97.49	MATEO LOPEZ CONDORI	02538905	SOLTERO(A)



N°	UNIDAD CATASTRAL	NOMBRE DE PREDIO	AREA (Ha.)	PERIMETRO (m.l.)	APELLIDOS Y NOMBRES DE PROPIETARIO	N° DNI	ESTADO CIVIL
496	291173	AMAY MOCCO	0.0408	96.89	EDIN DENIS LOPEZ MAMANI	73236147	SOLTERO(A)
497	291174	AMAY MOCCO	0.0595	107.60	EDIN DENIS LOPEZ MAMANI	73236147	SOLTERO(A)
498	291175	AMAY MOCCO	0.0490	96.11	EDIN DENIS LOPEZ MAMANI	73236147	SOLTERO(A)
499	291176	CANTOTUYO	0.1919	260.07	ARMANDO SUCA YANARICO ROSA ELVIRA APAZA SUCA	02385273 30862871	CASADO(A) CASADO(A)
500	291177	CCANTUTA UYO	0.2185	277.60	VICTOR RAUL SUCA HUAQUIPACO IRMA ROSALINA CONDORI MAMANI	06167014 09094450	CASADO(A) CASADO(A)
501	291178	CCANTUTA UYO	0.0720	112.14	NICOLAS ENDES HUANCA CONDORI	43116183	SOLTERO(A)
502	291179	QUEA ANDINA	0.0122	48.82	PAULINO CONDORI COAQUIRA	29206243	DIVORCIADO(A)
503	291180	QUINA ANDINA	0.0103	50.54	ROSA CONDORI COASACA	29720155	SOLTERO(A)
504	291181	CANTUTUYO AMSTA	0.0096	41.58	ROSA CONDORI COASACA	29720155	SOLTERO(A)
505	291182	QUEA ANDINA	0.0078	36.19	PAULINO CONDORI COAQUIRA	29206243	DIVORCIADO(A)
506	291183	QUIÑA CCUTO	0.0534	181.45	FLORA HUAQUIPACO DE SUCA VICTORIANO SUCA YANARICO	02003290 02049090	CASADO(A) CASADO(A)
507	291184	CANTOTUYO AMSTA	0.0450	83.90	AURELIA MAMANI HUANCA JAIME ERNESTO CONDORI APAZA	02002580 02007886	CASADO(A) CASADO(A)
508	291185	QUEÑA CCUTO	0.0110	42.02	FLORA HUAQUIPACO DE SUCA VICTORIANO SUCA YANARICO	02003290 02049090	CASADO(A) CASADO(A)
509	291186	QUIÑAPUTO AMSTA	0.0542	183.78	RAYMUNDA PARICAHUA APAZA	02408401	SOLTERO(A)
510	291187	QUEA ANDINA	0.1558	232.41	PAULINO CONDORI COAQUIRA	29206243	DIVORCIADO(A)
511	291188	QUEA ANDINA	0.1048	253.85	ROSA CONDORI COASACA	29720155	SOLTERO(A)
512	291189	QUIÑA PUTO PARQUI	0.2354	272.81	MARIO APAZA SUCSO	02001931	SOLTERO(A)
513	291190	QUEÑA PUTO	0.0378	98.77	RAUL NORBERTO MAMANI APAZA JANET ELIANA CALCINA CALCINA	29681292 40075254	CASADO(A) CASADO(A)
514	291191	QUEÑA PUTO	0.0195	60.24	JOSE LEONARDO APAZA CONDORI	29293754	SOLTERO(A)
515	291192	QUEÑA PUTO	0.0072	34.27	GUILLERMO UBALDO SUCA YAPUSUCA	29501632 29501642	CASADO(A) CASADO(A)



N°	UNIDAD CATASTRAL	NOMBRE DE PREDIO	AREA (Ha.)	PERIMETRO (m.l.)	APELLIDOS Y NOMBRES DE PROPIETARIO	N° DNI	ESTADO CIVIL
					ELVIRA CHEJE MAMANI		
516	291193	QUEÑA PUTO	0.0091	39.51	BELTRAN MAMANI CHEJE	46483346	SOLTERO(A)
517	291194	ROSASANI	0.0580	111.23	SABINA PAREDES COAQUIRA EDGAR HUAQUIPACO APAZA	02431287 02432005	CASADO(A) CASADO(A)
518	291195	ROSASANI	0.1981	186.36	RAYMUNDA PARICAHUA APAZA	02408401	SOLTERO(A)
519	291196	ROSASANI	0.0910	131.25	ARMANDO SUCA YANARICO ROSA ELVIRA APAZA SUCA	02385273 30862871	CASADO(A) CASADO(A)
520	291198	QUEÑAPUTO	0.1448	200.99	MARIO APAZA SUCSO	02001931	SOLTERO(A)
521	291199	QUEÑA PUTO	0.0146	51.61	GUILLERMO UBALDO SUCA YAPUSUCA ELVIRA CHEJE MAMANI	29501632 29501642	CASADO(A) CASADO(A)
522	291200	QUEÑAPUTO PERCA	0.0293	69.55	VICTORIA COAQUIRA QUINA	29495500	SOLTERO(A)
523	291201	LEQUESANI JICANI	0.0489	88.81	ELSA CONDORI COAQUIRA	02049162	SOLTERO(A)
524	291202	LEQUESANI JICANI	0.0598	97.36	ANSELMO PINTO MAMANI ROSA APAZA DE PINTO	02005623 02006995	CASADO(A) CASADO(A)
525	291203	LEQUESANI JICANI	0.0408	80.91	ELSA CONDORI COAQUIRA	02049162	SOLTERO(A)
526	291204	LEQUESANI JICANI	0.5347	326.74	ELSA CONDORI COAQUIRA	02049162	SOLTERO(A)
527	291205	LEQUESANI JICANI	0.2545	237.41	ANSELMO PINTO MAMANI ROSA APAZA DE PINTO	02005623 02006995	CASADO(A) CASADO(A)
528	291206	LEQUESANI JICANI	0.1865	208.25	ELSA CONDORI COAQUIRA	02049162	SOLTERO(A)
529	291207	PUQUINA PATA	0.1163	173.34	ELSA CONDORI COAQUIRA	02049162	SOLTERO(A)
530	291208	OCCUYO	0.1798	232.81	MARIO APAZA SUCSO	02001931	SOLTERO(A)
531	291209	OCCOCUYO	0.0063	36.69	JOSE ALEJANDRO MEDINA LLAMOCA	30854052	SOLTERO(A)
532	291210	OCCOCUYO	0.0024	20.02	DAMASO COAQUIRA COAQUIRA	02003922	VIUDO(A)
533	291211	OCCOCUYO	0.0218	82.31	PETRONA COAQUIRA LOPEZ JESUS QUINA HUAQUIPACO	02003827 02036287	CASADO(A) CASADO(A)
534	291212	OCCOCUYO	0.0348	96.80	SAMUEL ORESTES SUCA SUCA	02034923	SOLTERO(A)



N°	UNIDAD CATASTRAL	NOMBRE DE PREDIO	AREA (Ha.)	PERIMETRO (m.l.)	APELLIDOS Y NOMBRES DE PROPIETARIO	N° DNI	ESTADO CIVIL
535	291213	OCCOCUYO	0.1032	129.82	ANSELMO PINTO MAMANI ROSA APAZA DE PINTO	02005623 02006995	CASADO(A) CASADO(A)
536	291214	OCCOCUYO	0.0089	37.74	BELTRAN MAMANI CHEJE	46483346	SOLTERO(A)
537	291215	ACCOCUYO	0.0117	55.44	GUILLERMO UBALDO SUCA YAPUSUCA ELVIRA CHEJE MAMANI	29501632 29501642	CASADO(A) CASADO(A)
538	291216	ACCOCUYO	0.0067	41.48	BLANCA SUCA SUCA	02034534	SOLTERO(A)
539	291217	OCCOCUYO	0.0023	18.94	SAMUEL ORESTES SUCA SUCA	02034923	SOLTERO(A)
540	291218	OCCOCUYO	0.0101	44.60	AURELIA MAMANI HUANCA JAIME ERNESTO CONDORI APAZA	02002580 02007886	CASADO(A) CASADO(A)
541	291219	ACCOCUYO	0.0036	23.87	BELTRAN MAMANI CHEJE	46483346	SOLTERO(A)
542	291220	OCCOCUYO	0.0032	23.72	GUILLERMO UBALDO SUCA YAPUSUCA ELVIRA CHEJE MAMANI	29501632 29501642	CASADO(A) CASADO(A)
543	291221	OCCOCUYO	0.0042	29.59	ORLANDO SUCA CONDORI	02362883	DIVORCIADO(A)
544	291222	OCCOCUYO	0.0061	32.13	SAMUEL ORESTES SUCA SUCA	02034923	SOLTERO(A)
545	291223	OCCOCUYO	0.0181	67.42	SAMUEL ORESTES SUCA SUCA	02034923	SOLTERO(A)
546	291224	ACCOCUYO	0.0057	33.37	BELTRAN MAMANI CHEJE	46483346	SOLTERO(A)
547	291225	OCCOCUYO	0.0092	43.48	GUILLERMO UBALDO SUCA YAPUSUCA ELVIRA CHEJE MAMANI	29501632 29501642	CASADO(A) CASADO(A)
548	291226	OCCOCUYO	0.0138	52.06	SAMUEL ORESTES SUCA SUCA	02034923	SOLTERO(A)
549	291227	OCCOCUYO	0.0215	59.76	DAMASO COAQUIRA COAQUIRA	02003922	VIUDO(A)
550	291228	ACCOCUYO	0.0160	75.16	BELTRAN MAMANI CHEJE	46483346	SOLTERO(A)
551	291229	OCCOCUYO	0.0213	74.68	BLANCA SUCA SUCA	02034534	SOLTERO(A)
552	291230	OCCOCUYO	0.0259	75.32	DAMASO COAQUIRA COAQUIRA	02003922	VIUDO(A)
553	291231	OCCOCUYO	0.0130	72.19	GUILLERMO UBALDO SUCA YAPUSUCA ELVIRA CHEJE MAMANI	29501632 29501642	CASADO(A) CASADO(A)



N°	UNIDAD CATASTRAL	NOMBRE DE PREDIO	AREA (Ha.)	PERIMETRO (m.l.)	APELLIDOS Y NOMBRES DE PROPIETARIO	N° DNI	ESTADO CIVIL
554	291232	HUAYLLACUYO	0.1043	157.21	BENJAMIN SUCA MAMANI	02392871	SOLTERO(A)
555	291233	HUAYLLACUYO	0.1947	175.54	AMELIA YOVANA QUINA CONDORI	44825244	SOLTERO(A)
556	291234	OCCOCUYO	0.0482	87.74	PAULINO CONDORI COAQUIRA	29206243	DIVORCIADO(A)
557	291235	OCCOCUYO	0.0547	109.74	ROSA CONDORI COASACA	29720155	SOLTERO(A)
558	291236	HUAYLLACUYO	0.0093	43.84	MARIO APAZA SUCSO	02001931	SOLTERO(A)
559	291237	HUAYLLACUYO	0.0221	60.07	JULIA APAZA SUXO	02006835	SOLTERO(A)
560	291238	HUAYLLACUYO	0.2435	237.81	MARIO APAZA SUCSO	02001931	SOLTERO(A)
561	291239	HUAYLLACUYO	0.2078	208.38	JULIA APAZA SUXO	02006835	SOLTERO(A)
562	291240	HUAYLLACAYO	0.0123	44.44	JOSE LEONARDO APAZA CONDORI	29293754	SOLTERO(A)
563	291241	HUAYLLACUYO	0.0170	54.89	JOSE ALEJANDRO MEDINA LLAMOCA	30854052	SOLTERO(A)
564	291242	HUAYLLACUYO	0.0265	69.27	AMELIA YOVANA QUINA CONDORI	44825244	SOLTERO(A)
565	291243	HUAYLLACUYO	0.0085	38.53	NICOLAS ENDES HUANCA CONDORI	43116183	SOLTERO(A)
566	291244	HUAYLLACUYO	0.0079	36.63	AURELIA MAMANI HUANCA JAIME ERNESTO CONDORI APAZA	02002580 02007886	CASADO(A) CASADO(A)
567	291245	HUAYLLACUYO	0.0168	56.12	RAUL NORBERTO MAMANI APAZA JANET ELIANA CALCINA CALCINA	29681292 40075254	CASADO(A) CASADO(A)
568	291247	HUAYLLACUYO	0.0266	99.81	MARIO APAZA SUCSO	02001931	SOLTERO(A)
569	291248	HUAYLLACUYO	0.0196	74.15	JULIA APAZA SUXO	02006835	SOLTERO(A)
570	291249	QUIÑA PUTO	0.0097	44.46	PAULINO CONDORI COAQUIRA	29206243	DIVORCIADO(A)
571	291250	QUIÑA PUTO	0.0236	60.88	ELSA CONDORI COAQUIRA	02049162	SOLTERO(A)
572	291251	QUIÑAPUTO	0.0101	45.86	PAULINO CONDORI COAQUIRA	29206243	DIVORCIADO(A)
573	291252	QUIÑAPUTO	0.0108	47.62	ROSA CONDORI COASACA	29720155	SOLTERO(A)
574	291253	HUAYLLACUYO	0.0271	109.19	VICTORIA COAQUIRA QUINA	29495500	SOLTERO(A)



N°	UNIDAD CATASTRAL	NOMBRE DE PREDIO	AREA (Ha.)	PERIMETRO (m.l.)	APELLIDOS Y NOMBRES DE PROPIETARIO	N° DNI	ESTADO CIVIL
575	291254	HUAYLLACUYO	0.0305	107.88	MARINA COAQUIRA DE SUCA LAUREANO SUCA YANARICO	02003818 02003819	CASADO(A) CASADO(A)
576	291255	HUAYLLACUYO	0.0067	33.65	PETRONA COAQUIRA LOPEZ JESUS QUINA HUAQUIPACO	02003827 02036287	CASADO(A) CASADO(A)
577	291256	HUAYLLACUYO	0.0076	37.30	JUANA HILDA COAQUIRA DE COAQUIRA EXALTACION COAQUIRA PINTO	01988666 01989823	CASADO(A) CASADO(A)
578	291257	HUAYLLACUYO	0.0073	40.66	AURELIA MAMANI HUANCA JAIME ERNESTO CONDORI APAZA	02002580 02007886	CASADO(A) CASADO(A)
579	291258	HUAYLLACUYO	0.0317	97.28	DAMASO COAQUIRA COAQUIRA	02003922	VIUDO(A)
580	291259	HUAYLLACUYO	0.0276	97.74	SOLEDAD MAMANI COASACA	02050858	SOLTERO(A)
581	291260	HUAYLLACUYO	0.0621	108.31	TEODOCIA APAZA DE MAMANI RAYMUNDO MAMANI QUINA	02005621 29234247	CASADO(A) CASADO(A)
582	291261	HUAYLLACUYO	0.0251	76.07	JOSE ALEJANDRO MEDINA LLAMOCA	30854052	SOLTERO(A)
583	291262	HUAYLLACUYO	0.0174	63.26	AMELIA YOVANA QUINA CONDORI	44825244	SOLTERO(A)
584	291263	HUAYLLACUYO	0.0156	52.84	EDSON HUANCA HUANCA	47914332	SOLTERO(A)
585	291265	HUAYLLACUYO	0.0427	99.59	RODOLFO MAMANI MAMANI	02003968	SOLTERO(A)
586	291266	HUAYLLACUYO	0.0195	78.17	BENJAMIN SUCA MAMANI	02392871	SOLTERO(A)
587	291268	HUAYLLACUYO	0.0758	110.13	FRANCISCA AMPUERO PAJA GERARDO APAZA MAMANI	48206739 80134125	CASADO(A) CASADO(A)
588	291269	HUAYLLACUYO	0.0141	50.04	FRANCISCA AMPUERO PAJA GERARDO APAZA MAMANI	48206739 80134125	CASADO(A) CASADO(A)
589	291270	HUAYLLACUYO	0.0349	82.18	SABINA PAREDES COAQUIRA EDGAR HUAQUIPACO APAZA	02431287 02432005	CASADO(A) CASADO(A)
590	291271	ROSASANI	0.1903	171.06	JAIME HUMBERTO QUISPE APAZA	43439433	CASADO(A)
591	291272	HUAYLLACUYO	0.0275	82.55	ANA MAMANI MAMANI VDA DE LOPEZ	02003908	VIUDO(A)
592	291274	TUNAHUARI	0.0129	46.26	NICOLAS ENDES HUANCA CONDORI	43116183	SOLTERO(A)



N°	UNIDAD CATASTRAL	NOMBRE DE PREDIO	AREA (Ha.)	PERIMETRO (m.l.)	APELLIDOS Y NOMBRES DE PROPIETARIO	N° DNI	ESTADO CIVIL
593	291275	LEQUESANI PAMPA	0.1126	141.00	ARMANDO SUCA YANARICO ROSA ELVIRA APAZA SUCA	02385273 30862871	CASADO(A) CASADO(A)
594	291276	MANZANA PATA	0.0222	72.57	MAGDALENA LEONOR MAMANI HANCO	29534889	SOLTERO(A)
595	291277	CURAQUITA	0.0218	60.08	MAGDALENA LEONOR MAMANI HANCO	29534889	SOLTERO(A)
596	291278	UMA JALANTA	0.2973	250.82	JUANA JIMENEZ DE APAZA LIZANDRO MACHICAO APAZA	02007260 02029993	CASADO(A) CASADO(A)
597	291279	UMA JALANTA	0.1232	171.90	JUANA JIMENEZ DE APAZA LIZANDRO MACHICAO APAZA	02007260 02029993	CASADO(A) CASADO(A)
598	291280	UMA JALANTA	0.0430	86.80	MAGDALENA LEONOR MAMANI HANCO	29534889	SOLTERO(A)
599	291281	UMA JALANTA PATA	0.0040	31.51	IRMA CLORINDA MAMANI SUXO	02037142	SOLTERO(A)
600	291282	KELLA UYO	0.0162	76.84	EUFEMIA CONDORI COAQUIRA	02034790	SOLTERO(A)
601	291283	KELLAUYO	0.0119	53.58	JOSE ALEJANDRO MEDINA LLAMOCA	30854052	SOLTERO(A)
602	291284	KELLAUYO	0.0641	104.41	JOSE ALEJANDRO MEDINA LLAMOCA	30854052	SOLTERO(A)
603	291285	KELLA UYO	0.0790	135.30	AMELIA YOVANA QUINA CONDORI	44825244	SOLTERO(A)
604	291286	KELLAUYO	0.0494	117.01	JOSE ALEJANDRO MEDINA LLAMOCA	30854052	SOLTERO(A)
605	291287	KELLAUYO	0.0089	37.81	SOLEDAD MAMANI COASACA	02050858	SOLTERO(A)
606	291288	UMA JALANTA	0.0111	66.42	IRMA CLORINDA MAMANI SUXO	02037142	SOLTERO(A)
607	291289	PHUJINA UYO	0.0424	94.99	VICTORIA COAQUIRA QUINA	29495500	SOLTERO(A)
608	291290	KELLAUYO	0.0579	94.64	AMELIA YOVANA QUINA CONDORI	44825244	SOLTERO(A)
609	291291	KELLA UYO	0.0158	51.39	EUFEMIA CONDORI COAQUIRA	02034790	SOLTERO(A)
610	291292	KELLAYO	0.0450	82.97	LUCHO QUISPE MAMANI	45741842	SOLTERO(A)
611	291293	KELLAUYO	0.0027	22.89	BELTRAN MAMANI CHEJE	46483346	SOLTERO(A)



N°	UNIDAD CATASTRAL	NOMBRE DE PREDIO	AREA (Ha.)	PERIMETRO (m.l.)	APELLIDOS Y NOMBRES DE PROPIETARIO	N° DNI	ESTADO CIVIL
612	291294	KELLAUYO	0.0036	27.08	GUILLERMO UBALDO SUCA YAPUSUCA ELVIRA CHEJE MAMANI	29501632 29501642	CASADO(A) CASADO(A)
613	291295	KELLAUYO	0.0113	51.08	JOSE LEONARDO APAZA CONDORI	29293754	SOLTERO(A)
614	291296	KELLAUYO	0.1236	174.66	AMELIA YOVANA QUINA CONDORI	44825244	SOLTERO(A)
615	291297	KELLAUYO	0.0258	74.05	JOSE ALEJANDRO MEDINA LLAMOCA	30854052	SOLTERO(A)
616	291298	KELLA UYO	0.2680	242.17	AMELIA YOVANA QUINA CONDORI	44825244	SOLTERO(A)
617	291299	KELLAUYO	0.0047	30.09	JOSE ALEJANDRO MEDINA LLAMOCA	30854052	SOLTERO(A)
618	291300	KALLAUYO	0.0645	103.81	JOSE ALEJANDRO MEDINA LLAMOCA	30854052	SOLTERO(A)
619	291301	KELLAUYO	0.0092	38.17	SOLEDAD MAMANI COASACA	02050858	SOLTERO(A)
620	291302	KELLA UYO	0.0082	36.68	SOLEDAD MAMANI COASACA	02050858	SOLTERO(A)
621	291303	KELLAUYO	0.0568	104.30	AMELIA YOVANA QUINA CONDORI	44825244	SOLTERO(A)
622	291304	KELLAUYO	0.0115	47.32	BELTRAN MAMANI CHEJE	46483346	SOLTERO(A)
623	291305	KELLA UYO	0.0149	50.10	GUILLERMO UBALDO SUCA YAPUSUCA ELVIRA CHEJE MAMANI	29501632 29501642	CASADO(A) CASADO(A)
624	291306	KELLAUYO	0.0068	36.56	JOSE LEONARDO APAZA CONDORI	29293754	SOLTERO(A)
625	291307	KELLAUYO	0.0060	32.22	ROSA CONDORI COASACA	29720155	SOLTERO(A)
626	291308	KELLAUYO	0.0073	36.34	PAULINO CONDORI COAQUIRA	29206243	DIVORCIADO(A)
627	291309	KELLAUYO	0.0088	36.77	FRANCISCA LOPEZ QUINA VDA DE ROJAS	02440548	VIUDO(A)
628	291310	KELLAUYO	0.0047	32.57	DAMASO COAQUIRA COAQUIRA	02003922	VIUDO(A)
629	291311	KELLAUYO	0.0096	43.90	JOSE ALEJANDRO MEDINA LLAMOCA	30854052	SOLTERO(A)
630	291312	KELLAUYO PATA	0.0137	50.81	EUFEMIA CONDORI COAQUIRA	02034790	SOLTERO(A)



N°	UNIDAD CATASTRAL	NOMBRE DE PREDIO	AREA (Ha.)	PERIMETRO (m.l.)	APELLIDOS Y NOMBRES DE PROPIETARIO	N° DNI	ESTADO CIVIL
631	291313	KELLAUYO PATA	0.0185	57.13	IRMA CLORINDA MAMANI SUXO	02037142	SOLTERO(A)
632	291314	KELLAUYO PATA	0.0638	113.31	MAGDALENA LEONOR MAMANI HANCO	29534889	SOLTERO(A)
633	291315	CUEVAS CUCHO	0.0199	66.78	BLANCA SUCA SUCA	02034534	SOLTERO(A)
634	291316	CANLLANASA	0.0413	82.71	SUSANA LOPEZ DE SUCSO TELESFORO SUCSO HUAQUIPACO	02005750 02005751	CASADO(A) CASADO(A)
635	291317	HUAYLLACUYO	0.0136	46.13	ISABEL COAQUIRA DE MAMANI ALFREDO MAMANI MAMANI	02003909 02003910	CASADO(A) CASADO(A)
636	291318	HUAYLLACUYO	0.0136	46.71	ELIAS MAMANI MAMANI	29327918	SOLTERO(A)
637	291319	KELLAUYO	0.0047	28.50	RAYMUNDA QUINA DE APAZA	02004843	VIUDO(A)
638	291320	CUEVAS CUCHO	0.0202	58.21	PETRONA COAQUIRA LOPEZ JESUS QUINA HUAQUIPACO	02003827 02036287	CASADO(A) CASADO(A)
639	291321	CUEVAS CUCHO	0.0033	23.86	BELTRAN MAMANI CHEJE	46483346	SOLTERO(A)
640	291322	CUEVAS CUCHO	0.0024	22.57	GUILLERMO UBALDO SUCA YAPUSUCA ELVIRA CHEJE MAMANI	29501632 29501642	CASADO(A) CASADO(A)
641	291324	CUEVAS CUCHO	0.0022	21.80	BLANCA SUCA SUCA	02034534	SOLTERO(A)
642	291325	CUEVAS CUCHO	0.0062	31.71	DAMASO COAQUIRA COAQUIRA	02003922	VIUDO(A)
643	291326	KELLA UYO PATA	0.0193	67.94	LIDIA GLADYS CONDORI MAMANI	02441109	SOLTERO(A)
644	291327	KELLAUYO PATA	0.0397	86.15	ELENA HUAQUIPACO COASACA	42663642	SOLTERO(A)
645	291328	KELLAUYO PATA	0.0491	93.03	RODOLFO MAMANI MAMANI	02003968	SOLTERO(A)
646	291329	KELLA UYO PATA	0.0208	70.31	SOLEDAD MAMANI COASACA	02050858	SOLTERO(A)
647	291330	HUILA UYO	0.0332	86.59	NICOLAS ENDES HUANCA CONDORI	43116183	SOLTERO(A)
648	291331	HUILAUYO PATA	0.0064	34.50	RAYMUNDA QUINA DE APAZA	02004843	VIUDO(A)
649	291332	HUILAUYO PATA	0.0107	45.59	RUBEN DARIO CONDORI MAMANI	02372231	SOLTERO(A)
650	291333	KELLUYO PATA	0.0208	88.18	ELIAS MAMANI MAMANI	29327918	SOLTERO(A)



N°	UNIDAD CATASTRAL	NOMBRE DE PREDIO	AREA (Ha.)	PERIMETRO (m.l.)	APELLIDOS Y NOMBRES DE PROPIETARIO	N° DNI	ESTADO CIVIL
651	291334	KELLAUYO PATA	0.0201	80.61	SILVERIO CIRIACO CONDORI CHURA LUCY CARMEN MAMANI SUXO	29200617 29672433	CASADO(A) CASADO(A)
652	291335	CAN LLANASA	0.0261	89.08	MAURO MAMANI QUINA	02003837	SOLTERO(A)
653	291336	CANLLANASA	0.0639	105.59	AURORA TINTAYA APAZA	80249278	SOLTERO(A)
654	291337	CANLLA NASA	0.0602	103.93	IRMA CLORINDA MAMANI SUXO	02037142	SOLTERO(A)
655	291338	CANLLA NASA	0.0754	114.92	SILVERIO CIRIACO CONDORI CHURA LUCY CARMEN MAMANI SUXO	29200617 29672433	CASADO(A) CASADO(A)
656	291339	HUILA UYO	0.0183	58.81	NICOLAS ENDES HUANCA CONDORI	43116183	SOLTERO(A)
657	291340	HUAYLLACUYO	0.0138	47.36	DAMASO COAQUIRA COAQUIRA	02003922	VIUDO(A)
658	291341	HUAYLLACUYO	0.0119	45.91	AURELIA MAMANI HUANCA JAIME ERNESTO CONDORI APAZA	02002580 02007886	CASADO(A) CASADO(A)
659	291342	HUAYLLA CUYO	0.0061	36.73	VICTORIA COAQUIRA QUINA	29495500	SOLTERO(A)
660	291343	ROSASANI	0.2164	192.88	JULIA APAZA SUXO	02006835	SOLTERO(A)
661	291344	HUAYLLACUYO	0.0286	76.03	CIRILA QUINA COAQUIRA DE QUINA HONORATO BENJAMIN QUINA MAMANI	02003843 02006956	CASADO(A) CASADO(A)
662	291346	LURIATA PERCA	0.2808	226.77	MAGDALENA LEONOR MAMANI HANCO	29534889	SOLTERO(A)
663	291347	LURIATA PERCA	0.0127	51.26	MAGDALENA LEONOR MAMANI HANCO	29534889	SOLTERO(A)
664	291348	KELLAUYO	0.0152	73.96	NICOLAS ENDES HUANCA CONDORI	43116183	SOLTERO(A)
665	291349	KELLAUYO	0.0144	67.98	AURORA HUANCA HUANCA	29701817	SOLTERO(A)
666	291350	HUANCARANI	0.3015	450.06	NICOLAS ENDES HUANCA CONDORI	43116183	SOLTERO(A)
667	291351	HUANCARANI	0.2837	424.04	AURORA HUANCA HUANCA	29701817	SOLTERO(A)
668	291352	HUANCARANI	0.1413	234.98	AMELIA YOVANA QUINA CONDORI	44825244	SOLTERO(A)



N°	UNIDAD CATASTRAL	NOMBRE DE PREDIO	AREA (Ha.)	PERIMETRO (m.l.)	APELLIDOS Y NOMBRES DE PROPIETARIO	N° DNI	ESTADO CIVIL
669	291353	HUANCARANI	0.1802	345.85	JOSE ALEJANDRO MEDINA LLAMOCA	30854052	SOLTERO(A)
670	291354	HUANCARANI	0.2382	376.53	TEODOCIA APAZA DE MAMANI RAYMUNDO MAMANI QUINA	02005621 29234247	CASADO(A) CASADO(A)
671	291355	HUANCARANI	0.0542	129.72	LUCHO QUISPE MAMANI	45741842	SOLTERO(A)
672	291356	HUANCARANI	0.0589	97.89	TEODOCIA APAZA DE MAMANI RAYMUNDO MAMANI QUINA	02005621 29234247	CASADO(A) CASADO(A)
673	291357	HUANCARANI	0.0369	87.91	LUCHO QUISPE MAMANI	45741842	SOLTERO(A)
674	291358	POJLOLUYO	0.0092	42.56	BELTRAN MAMANI CHEJE	46483346	SOLTERO(A)
675	291359	POJLOLUYO	0.0081	43.75	GUILLERMO UBALDO SUCA YAPUSUCA ELVIRA CHEJE MAMANI	29501632 29501642	CASADO(A) CASADO(A)
676	291360	POJLOLUYO	0.0115	67.47	DAMASO COAQUIRA COAQUIRA	02003922	VIUDO(A)
677	291361	POJLOLUYO	0.0273	72.68	JOSE LEONARDO APAZA CONDORI	29293754	SOLTERO(A)
678	291362	POJLOLUYO	0.0114	71.91	SAMUEL ORESTES SUCA SUCA	02034923	SOLTERO(A)
679	291363	POJLOLUYO	0.0119	44.06	IRMA CLORINDA MAMANI SUXO	02037142	SOLTERO(A)
680	291364	POJLOLUYO PAMPA	0.0205	55.97	JUAN GUALBERTO CONDORI COAQUIRA SOFIA HUAQUIPACO MAMANI DE CONDORI	02005675 02005689	CASADO(A) CASADO(A)
681	291365	POJLOLUYO PAMPA	0.1046	173.11	AMELIA YOVANA QUINA CONDORI	44825244	SOLTERO(A)
682	291366	HUILAUYO	0.0127	51.28	RAYMUNDA QUINA DE APAZA	02004843	VIUDO(A)
683	291367	HUILAY PATA	0.0184	88.48	DAMASO COAQUIRA COAQUIRA	02003922	VIUDO(A)
684	291368	HUILAUYO	0.0375	76.53	REINA LUISA HUANCA HUANCA	02004857	SOLTERO(A)
685	291369	POJLOLUYO	0.0536	180.13	IRMA CLORINDA MAMANI SUXO	02037142	SOLTERO(A)
686	291370	POJLOLUYO	0.0042	29.62	LUCHO QUISPE MAMANI	45741842	SOLTERO(A)
687	291371	POJLOLUYO	0.0076	45.57	LUCHO QUISPE MAMANI	45741842	SOLTERO(A)
688	291373	POJLOLUYO	0.0113	42.67	SAMUEL ORESTES SUCA SUCA	02034923	SOLTERO(A)



N°	UNIDAD CATASTRAL	NOMBRE DE PREDIO	AREA (Ha.)	PERIMETRO (m.l.)	APELLIDOS Y NOMBRES DE PROPIETARIO	N° DNI	ESTADO CIVIL
689	291374	POJLOLUYO	0.0092	38.95	BLANCA SUCA SUCA	02034534	SOLTERO(A)
690	291376	HUILA UYO	0.0918	148.31	TOMAS MAMANI YANARICO	02369362	VIUDO(A)
691	291377	POJLUYO	0.0653	115.05	SUSANA LOPEZ DE SUCSO TELESFORO SUCSO HUAQUIPACO	02005750 02005751	CASADO(A) CASADO(A)
692	291378	POJLULO HUYO	0.0054	42.57	BENJAMIN SUCA MAMANI	02392871	SOLTERO(A)
693	291379	POJLULO HUYO	0.0112	91.58	ELSA NARCISA LOPEZ CONDORI	29491966	SOLTERO(A)
694	291380	HUILA UYO	0.1022	126.72	MARTIN PORTO HUASCO YOLANDA HUAQUIPACO DE PORTO	02389010 02389071	CASADO(A) CASADO(A)
695	291381	HUILAUYO	0.0077	36.74	AMELIA YOVANA QUINA CONDORI	44825244	SOLTERO(A)
696	291382	HUILA UYO	0.0437	153.17	JOSE ALEJANDRO MEDINA LLAMOCA	30854052	SOLTERO(A)
697	291383	HUANCARANI	0.0428	84.06	TEODOCIA APAZA DE MAMANI RAYMUNDO MAMANI QUINA	02005621 29234247	CASADO(A) CASADO(A)
698	291384	HUILAUYO	0.0201	57.98	DIONICIO ATILIO HUANCA YANARICO	02006884	VIUDO(A)
699	291386	HUILAUYO	0.0498	185.20	LIDIA GLADYS CONDORI MAMANI	02441109	SOLTERO(A)
700	291388	HUILAUYO	0.0357	75.32	DIONICIO ATILIO HUANCA YANARICO	02006884	VIUDO(A)
701	291389	HUANCARANI AYNACHA	0.0074	37.94	NICOLAS ENDES HUANCA CONDORI	43116183	SOLTERO(A)
702	291390	HUILA UYO	0.0642	121.69	RODOLFO MAMANI MAMANI	02003968	SOLTERO(A)
703	291391	HUILA UYO	0.0371	132.80	BELTRAN MAMANI CHEJE	46483346	SOLTERO(A)
704	291392	HUILAUYO	0.0119	61.92	RUBEN DARIO CONDORI MAMANI	02372231	SOLTERO(A)
705	291393	HUILA UYO	0.0378	86.89	LIDIA GLADYS CONDORI MAMANI	02441109	SOLTERO(A)
706	291394	HUILAUYO	0.0136	55.57	ELENA HUAQUIPACO COASACA	42663642	SOLTERO(A)
707	291395	HUILAUYO	0.0461	93.75	REINA LUISA HUANCA HUANCA	02004857	SOLTERO(A)
708	291396	HUILA UYO	0.0790	115.05	TOMAS MAMANI YANARICO	02369362	VIUDO(A)



N°	UNIDAD CATASTRAL	NOMBRE DE PREDIO	AREA (Ha.)	PERIMETRO (m.l.)	APELLIDOS Y NOMBRES DE PROPIETARIO	N° DNI	ESTADO CIVIL
709	291397	HUILA UYO	0.1035	134.46	MARTIN PORTO HUASCO YOLANDA HUAQUIPACO DE PORTO	02389010 02389071	CASADO(A) CASADO(A)
710	291398	JUTIN PAMPA	0.0247	65.28	JOSE LEONARDO APAZA CONDORI	29293754	SOLTERO(A)
711	291399	HUILAUYO	0.0068	34.00	LUCHO QUISPE MAMANI	45741842	SOLTERO(A)
712	291400	JUTINI PAMPA	0.1432	251.35	AURORA TINTAYA APAZA	80249278	SOLTERO(A)
713	291401	JUTINI PAMPA	0.0091	39.17	BELTRAN MAMANI CHEJE	46483346	SOLTERO(A)
714	291402	JUTINI PAMPA	0.0093	39.55	TEODOCIA APAZA DE MAMANI RAYMUNDO MAMANI QUINA	02005621 29234247	CASADO(A) CASADO(A)
715	291403	JUTINI PAMPA	0.0106	47.85	BELTRAN MAMANI CHEJE	46483346	SOLTERO(A)
716	291405	JUTINI PAMPA	0.0206	97.69	DAMASO COAQUIRA COAQUIRA	02003922	VIUDO(A)
717	291406	JUTINI PAMPA	0.0079	37.22	RUBEN DARIO CONDORI MAMANI	02372231	SOLTERO(A)
718	291407	JUTINI PAMPA	0.0108	41.83	LIDIA GLADYS CONDORI MAMANI	02441109	SOLTERO(A)
719	291408	JUTINI PAMPA	0.0188	84.07	BLANCA SUCA SUCA	02034534	SOLTERO(A)
720	291409	JUTINI PAMPA	0.0214	60.67	ELIAS MAMANI MAMANI	29327918	SOLTERO(A)
721	291410	JUTINI PAMPA	0.0180	70.05	LUCHO QUISPE MAMANI	45741842	SOLTERO(A)
722	291411	JUTINI PAMPA	0.0742	124.47	TEODOCIA APAZA DE MAMANI RAYMUNDO MAMANI QUINA	02005621 29234247	CASADO(A) CASADO(A)
723	291412	JUTINI PAMPA	0.0511	115.92	JOSE LEONARDO APAZA CONDORI	29293754	SOLTERO(A)
724	291413	JUTINI PAMPA	0.0138	60.59	GUILLERMO UBALDO SUCA YAPUSUCA ELVIRA CHEJE MAMANI	29501632 29501642	CASADO(A) CASADO(A)
725	291414	JUTINI PAMPA	0.0063	35.61	BELTRAN MAMANI CHEJE	46483346	SOLTERO(A)
726	291415	JUTINI PAMPA	0.0060	33.97	GUILLERMO UBALDO SUCA YAPUSUCA ELVIRA CHEJE MAMANI	29501632 29501642	CASADO(A) CASADO(A)
727	291416	JUTINI PAMPA	0.0291	121.59	DAMASO COAQUIRA COAQUIRA	02003922	VIUDO(A)
728	291417	JUTINI PAMPA	0.0135	74.72	SAMUEL ORESTES SUCA SUCA	02034923	SOLTERO(A)



N°	UNIDAD CATASTRAL	NOMBRE DE PREDIO	AREA (Ha.)	PERIMETRO (m.l.)	APELLIDOS Y NOMBRES DE PROPIETARIO	N° DNI	ESTADO CIVIL
729	291418	JUTINI PAMPA	0.0068	37.57	BELTRAN MAMANI CHEJE	46483346	SOLTERO(A)
730	291419	JUTINI PAMPA	0.0083	44.63	GUILLERMO UBALDO SUCA YAPUSUCA ELVIRA CHEJE MAMANI	29501632 29501642	CASADO(A) CASADO(A)
731	291421	JUTINI PAMPA	0.0202	58.83	ELIAS MAMANI MAMANI	29327918	SOLTERO(A)
732	291422	JUTINI PAMPA	0.0186	55.94	TEODOCIA APAZA DE MAMANI RAYMUNDO MAMANI QUINA	02005621 29234247	CASADO(A) CASADO(A)
733	291423	JUTINI PAMPA	0.0129	45.39	LUCHO QUISPE MAMANI	45741842	SOLTERO(A)
734	291426	JUTINI PAMPA	0.0096	39.05	PAULINO CONDORI COAQUIRA	29206243	DIVORCIADO(A)
735	291427	JUTINI PAMPA	0.0057	30.49	ROSA CONDORI COASACA	29720155	SOLTERO(A)
736	291428	CCURI PAMPA	0.0123	50.79	MARIO APAZA SUCSO	02001931	SOLTERO(A)
737	291429	CCURI PAMPA	0.0138	52.18	JULIA APAZA SUXO	02006835	SOLTERO(A)
738	291431	JAKE PUJO	0.0081	38.53	TEODOCIA APAZA DE MAMANI RAYMUNDO MAMANI QUINA	02005621 29234247	CASADO(A) CASADO(A)
739	291432	JAKE PUJO	0.0125	45.84	SABINA PAREDES COAQUIRA EDGAR HUAQUIPACO APAZA	02431287 02432005	CASADO(A) CASADO(A)
740	291433	JAQUE PUJO	0.0287	74.72	JOSE LEONARDO APAZA CONDORI	29293754	SOLTERO(A)
741	291434	JAQUE PUJO	0.0116	43.18	DAMASO COAQUIRA COAQUIRA	02003922	VIUDO(A)
742	291435	JAQUE PUJO	0.0156	90.95	BLANCA SUCA SUCA	02034534	SOLTERO(A)
743	291436	JAQUE PUJO	0.0143	51.23	GUILLERMO UBALDO SUCA YAPUSUCA ELVIRA CHEJE MAMANI	29501632 29501642	CASADO(A) CASADO(A)
744	291437	SAIHUAUYO	0.0759	114.10	AURORA TINTAYA APAZA	80249278	SOLTERO(A)
745	291438	SAIWANI UYO	0.0073	40.53	JOSE ALEJANDRO MEDINA LLAMOCA	30854052	SOLTERO(A)
746	291439	SAIWANI UYO	0.0130	66.08	ISABEL COAQUIRA DE MAMANI ALFREDO MAMANI MAMANI	02003909 02003910	CASADO(A) CASADO(A)
747	291440	SAIWANI UYO	0.0115	66.65	REINA LUISA HUANCA HUANCA	02004857	SOLTERO(A)



N°	UNIDAD CATASTRAL	NOMBRE DE PREDIO	AREA (Ha.)	PERIMETRO (m.l.)	APELLIDOS Y NOMBRES DE PROPIETARIO	N° DNI	ESTADO CIVIL
748	291441	SAIWANUYO	0.0310	83.10	TEODOCIA APAZA DE MAMANI RAYMUNDO MAMANI QUINA	02005621 29234247	CASADO(A) CASADO(A)
749	291442	SAIWAUYO	0.0058	33.76	BELTRAN MAMANI CHEJE	46483346	SOLTERO(A)
750	291444	SAIWA UYO	0.0066	36.14	DAMASO COAQUIRA COAQUIRA	02003922	VIUDO(A)
751	291445	HUILAUYO	0.0126	48.30	NICOLAS ENDES HUANCA CONDORI	43116183	SOLTERO(A)
752	291447	HUILAUYO	0.0080	35.66	REINA LUISA HUANCA HUANCA	02004857	SOLTERO(A)
753	291448	HUILA UYO	0.0108	41.74	SABINA PAREDES COAQUIRA EDGAR HUAQUIPACO APAZA	02431287 02432005	CASADO(A) CASADO(A)
754	291450	HUILA UYO	0.0532	100.99	AURORA HUANCA HUANCA	29701817	SOLTERO(A)
755	291452	HUILAUYO	0.0506	90.90	ELENA HUAQUIPACO COASACA	42663642	SOLTERO(A)
756	291453	ROSASANI	0.0287	72.55	YONY TINTAYA APAZA	47490190	SOLTERO(A)
757	291456	ROSASANI PARQUI	0.0094	40.73	BENJAMIN SUCA MAMANI	02392871	SOLTERO(A)
758	291457	ROSASANI PATA	0.0175	55.03	JOSE LEONARDO APAZA CONDORI	29293754	SOLTERO(A)
759	291465	ROSASANI	0.0090	38.30	DAMASO COAQUIRA COAQUIRA	02003922	VIUDO(A)
760	291466	ROSASANI	0.0608	102.71	CIRILA QUINA COAQUIRA DE QUINA HONORATO BENJAMIN QUINA MAMANI	02003843 02006956	CASADO(A) CASADO(A)
761	291468	HUILAUYO	0.0278	77.66	ANA MAMANI MAMANI VDA DE LOPEZ	02003908	VIUDO(A)
762	291469	ROSASANI UYO	0.0370	82.12	IRMA CLORINDA MAMANI SUXO	02037142	SOLTERO(A)
763	291471	HUILA UYO	0.1016	130.89	CIRILA QUINA COAQUIRA DE QUINA HONORATO BENJAMIN QUINA MAMANI	02003843 02006956	CASADO(A) CASADO(A)
764	291476	ROSASANI UYO	0.0182	54.00	SUSANA LOPEZ DE SUCSO TELESFORO SUCSO HUAQUIPACO	02005750 02005751	CASADO(A) CASADO(A)
765	291477	HUILA UYO	0.0762	130.19	ANA MAMANI MAMANI VDA DE LOPEZ	02003908	VIUDO(A)



N°	UNIDAD CATASTRAL	NOMBRE DE PREDIO	AREA (Ha.)	PERIMETRO (m.l.)	APELLIDOS Y NOMBRES DE PROPIETARIO	N° DNI	ESTADO CIVIL
766	291478	HUILAUYO AYNACHA	0.0217	61.82	AURORA HUANCA HUANCA	29701817	SOLTERO(A)
767	291479	HUILAUYO AYNACHA	0.0221	58.71	NICOLAS ENDES HUANCA CONDORI	43116183	SOLTERO(A)
768	291482	HUANCARANI CCUYO	0.0084	43.07	NICOLAS ENDES HUANCA CONDORI	43116183	SOLTERO(A)
769	291484	HUANCARANI CCUYO	0.2110	201.10	BENJAMIN SUCA MAMANI	02392871	SOLTERO(A)
770	291486	POJLOLUYO	0.6522	341.96	LUIS MIGUEL CONDORI SUCA	70277594	SOLTERO(A)
771	291492	POJLOLUYO PAMPA	0.0281	102.65	CLORINDA HUAQUIPACO YANARICO	41117830	SOLTERO(A)
772	291493	POJLOLUYO PAMPA	0.0172	71.65	BLANCA SUCA SUCA	02034534	SOLTERO(A)
773	291494	POJLOLUYO PAMPA	0.1242	137.58	BENJAMIN SUCA MAMANI	02392871	SOLTERO(A)
774	291495	POJLOLUYO PAMPA	0.0271	77.00	LUCHO QUISPE MAMANI	45741842	SOLTERO(A)
775	291497	ACOYO	0.0141	54.82	AMELIA YOVANA QUINA CONDORI	44825244	SOLTERO(A)
776	291499	JUTINI PAMPA	0.0439	94.86	FORTUNATO COAQUIRA COAQUIRA	02048694	VIUDO(A)
777	291502	JUTINI	0.0118	52.19	PAULINO CONDORI COAQUIRA	29206243	DIVORCIADO(A)
778	291503	JUTIN PAMPA	0.0091	39.84	PETRONA COAQUIRA LOPEZ JESUS QUINA HUAQUIPACO	02003827 02036287	CASADO(A) CASADO(A)
779	291504	UNILUNI PATA	0.0106	43.61	JUAN GUALBERTO CONDORI COAQUIRA SOFIA HUAQUIPACO MAMANI DE CONDORI	02005675 02005689	CASADO(A) CASADO(A)
780	291517	CHECCA PATA	0.0277	67.55	ALEJANDRO MAMANI CONDORI	02048385	SOLTERO(A)
781	291524	JUTIN PAMPA	0.0044	28.48	LUCHO QUISPE MAMANI	45741842	SOLTERO(A)
782	291528	ISCA PATJA	0.0316	71.73	LUCHO QUISPE MAMANI	45741842	SOLTERO(A)
783	291532	ISCA PATJA	0.0228	62.03	LUCHO QUISPE MAMANI	45741842	SOLTERO(A)
784	291535	ISCA PATJA	0.0853	112.32	AMELIA YOVANA QUINA CONDORI	44825244	SOLTERO(A)
785	291538	ISCA PATJA	0.0159	53.59	LUCHO QUISPE MAMANI	45741842	SOLTERO(A)



N°	UNIDAD CATASTRAL	NOMBRE DE PREDIO	AREA (Ha.)	PERIMETRO (m.l.)	APELLIDOS Y NOMBRES DE PROPIETARIO	N° DNI	ESTADO CIVIL
786	291548	PIACUANI	0.1291	152.42	CLORINDA HUAQUIPACO YANARICO	41117830	SOLTERO(A)
787	291549	PIACUYANI PATJA	0.0373	104.95	BENJAMIN SUCA MAMANI	02392871	SOLTERO(A)
788	291551	PIACUANI	0.0255	75.03	RAYMUNDA PARICAHUA APAZA	02408401	SOLTERO(A)
789	291552	PIACUANI CUCHO	0.0173	71.57	RODOLFO MAMANI MAMANI	02003968	SOLTERO(A)
790	291554	TIKANI CCUYO	0.0805	119.98	SABINA PAREDES COAQUIRA EDGAR HUAQUIPACO APAZA	02431287 02432005	CASADO(A) CASADO(A)
791	291555	PIACUANI CCUCHO	0.0320	85.95	MARIANO COAQUIRA HUAQUIPACO LUCIA YANARICO DE COAQUIRA	02006831 02006832	CASADO(A) CASADO(A)
792	291556	TIKANI CCUYO	0.0157	57.96	ELENA HUAQUIPACO COASACA	42663642	SOLTERO(A)
793	291557	TICANI CUYO	0.0395	88.52	ISABEL COAQUIRA DE MAMANI ALFREDO MAMANI MAMANI	02003909 02003910	CASADO(A) CASADO(A)
794	291558	TICANI CUYO	0.0664	106.07	NICOLAS ENDES HUANCA CONDORI	43116183	SOLTERO(A)
795	291559	TICANI CUYO	0.1279	140.21	DIONICIO ATILIO HUANCA YANARICO	02006884	VIUDO(A)
796	291560	TICANI CUYO	0.0534	91.27	REINA LUISA HUANCA HUANCA	02004857	SOLTERO(A)
797	291561	TICANI CUYO	0.0463	94.66	NICOLAS ENDES HUANCA CONDORI	43116183	SOLTERO(A)
798	291562	TICANI CUYO	0.0157	50.09	ANA MAMANI MAMANI VDA DE LOPEZ	02003908	VIUDO(A)
799	291563	TICANI CUYO	0.0174	57.04	DIONICIO ATILIO HUANCA YANARICO	02006884	VIUDO(A)
800	291564	TICANI CUYO	0.0101	39.60	BLANCA SUCA SUCA	02034534	SOLTERO(A)
801	291565	TICANI CUYO	0.0147	62.53	SAMUEL ORESTES SUCA SUCA	02034923	SOLTERO(A)
802	291566	TICANI CUYO	0.0288	69.00	REINA LUISA HUANCA HUANCA	02004857	SOLTERO(A)
803	291567	TICANI CUYO	0.0056	29.22	TEODOCIA APAZA DE MAMANI RAYMUNDO MAMANI QUINA	02005621 29234247	CASADO(A) CASADO(A)
804	291568	TICANI CUYO	0.0384	78.03	NICOLAS ENDES HUANCA CONDORI	43116183	SOLTERO(A)



N°	UNIDAD CATASTRAL	NOMBRE DE PREDIO	AREA (Ha.)	PERIMETRO (m.l.)	APELLIDOS Y NOMBRES DE PROPIETARIO	N° DNI	ESTADO CIVIL
805	291569	TICANI CUYO	0.0156	53.24	ANA MAMANI MAMANI VDA DE LOPEZ	02003908	VIUDO(A)
806	291570	TICANI CUYO	0.0396	82.26	RAUL NORBERTO MAMANI APAZA JANET ELIANA CALCINA CALCINA	29681292 40075254	CASADO(A) CASADO(A)
807	291571	TICANI CUYO	0.0366	79.31	REINA LUISA HUANCA HUANCA	02004857	SOLTERO(A)
808	291572	TICANI CUYO	0.0237	79.00	MARIANO COAQUIRA HUAQUIPACO LUCIA YANARICO DE COAQUIRA	02006831 02006832	CASADO(A) CASADO(A)
809	291573	TICANI CCUYO	0.0735	116.95	DIONICIO HUANCA HUANCA	02040079	SOLTERO(A)
810	291574	TICANI CUYO	0.5557	338.86	NICOLAS ENDES HUANCA CONDORI	43116183	SOLTERO(A)
811	291575	TICANI CCUYO	0.0433	109.95	DIONICIO HUANCA HUANCA	02040079	SOLTERO(A)
812	291576	TICANI CCUYO	0.0279	78.96	DIONICIO HUANCA HUANCA	02040079	SOLTERO(A)
813	291577	TICANI CCUYO	0.1193	169.72	NICOLAS ENDES HUANCA CONDORI	43116183	SOLTERO(A)
814	291578	TICANI CCUYO	0.0538	102.75	LUDBEN HUANCA HUANCA	46242583	SOLTERO(A)
815	291579	TICANI CCUYO	0.0083	51.06	EUSTAQUIO SUCSO MAMANI ALICIA APAZA MAMANI DE SUCSO	02002895 02002899	CASADO(A) CASADO(A)
816	291580	TICANI CCUYO	0.0105	55.48	MAURO MAMANI QUINA	02003837	SOLTERO(A)
817	291581	TICANI CCUYO	0.1083	136.07	ALEJANDRO MAMANI CONDORI	02048385	SOLTERO(A)
818	291582	SAYHUANI	0.0430	81.74	NICOLAS ENDES HUANCA CONDORI	43116183	SOLTERO(A)
819	291583	SAYHUANI	0.0141	47.72	LUDBEN HUANCA HUANCA	46242583	SOLTERO(A)
820	291584	SAYHUANI	0.0593	107.58	AMELIA YOVANA QUINA CONDORI	44825244	SOLTERO(A)
821	291585	SAYHUANI PAMPA	0.0297	74.85	MARIANO COAQUIRA HUAQUIPACO LUCIA YANARICO DE COAQUIRA	02006831 02006832	CASADO(A) CASADO(A)
822	291586	SAYHUANI PAMPA	0.0260	69.09	EUSTAQUIO SUCSO MAMANI ALICIA APAZA MAMANI DE SUCSO	02002895 02002899	CASADO(A) CASADO(A)



N°	UNIDAD CATASTRAL	NOMBRE DE PREDIO	AREA (Ha.)	PERIMETRO (m.l.)	APELLIDOS Y NOMBRES DE PROPIETARIO	N° DNI	ESTADO CIVIL
823	291587	SAYHUANI CCUYO	0.0938	128.49	LUDBEN HUANCA HUANCA	46242583	SOLTERO(A)
824	291588	PLATERIA CCUCHO	0.0139	50.07	ALEJANDRO MAMANI CONDORI	02048385	SOLTERO(A)
825	291589	PLATERIA PAMPA	0.0274	80.04	EUSTAQUIO SUCSO MAMANI ALICIA APAZA MAMANI DE SUCSO	02002895 02002899	CASADO(A) CASADO(A)
826	291590	CANTA CANTA	0.0224	62.23	JUAN GUALBERTO CONDORI COAQUIRA SOFIA HUAQUIPACO MAMANI DE CONDORI	02005675 02005689	CASADO(A) CASADO(A)
827	291591	CANTA CANTA	0.0297	78.09	LUDBEN HUANCA HUANCA	46242583	SOLTERO(A)
828	291592	CANTA CANTA	0.0398	85.70	NICOLAS ENDES HUANCA CONDORI	43116183	SOLTERO(A)
829	291593	PLATERIA CUCHO	0.0161	69.98	JUANA HILDA COAQUIRA DE COAQUIRA EXALTACION COAQUIRA PINTO	01988666 01989823	CASADO(A) CASADO(A)
830	291595	PLATERIA CUCCHO	0.0255	86.78	FORTUNATO COAQUIRA COAQUIRA	02048694	VIUDO(A)
831	291596	PLATERIA CUCHO	0.0301	91.09	VICTORIA COAQUIRA QUINA	29495500	SOLTERO(A)
832	291597	PLATERIA CUCHO	0.0318	93.04	FRANCISCA LOPEZ QUINA VDA DE ROJAS	02440548	VIUDO(A)
833	291598	PLATERIA CUCHO	0.0249	73.55	DAMASO COAQUIRA COAQUIRA	02003922	VIUDO(A)
834	291599	PLATERIA CUCHO	0.0231	71.54	LUIS MIGUEL CONDORI SUCA	70277594	SOLTERO(A)
835	291600	PLATERIA CUCHO	0.0155	64.71	GUILLERMO UBALDO SUCA YAPUSUCA ELVIRA CHEJE MAMANI	29501632 29501642	CASADO(A) CASADO(A)
836	291601	PLATERIA CUCHO	0.0083	67.24	BELTRAN MAMANI CHEJE	46483346	SOLTERO(A)
837	291602	CANTA CANTA	0.0073	38.45	SUSANA LOPEZ DE SUCSO TELESFORO SUCSO HUAQUIPACO	02005750 02005751	CASADO(A) CASADO(A)
838	291603	CANTA CANTA	0.0471	115.84	DAMASO COAQUIRA COAQUIRA	02003922	VIUDO(A)
839	291604	PLATERIA PAMPA	0.0149	64.65	PETRONA COAQUIRA LOPEZ JESUS QUINA HUAQUIPACO	02003827 02036287	CASADO(A) CASADO(A)



N°	UNIDAD CATASTRAL	NOMBRE DE PREDIO	AREA (Ha.)	PERIMETRO (m.l.)	APELLIDOS Y NOMBRES DE PROPIETARIO	N° DNI	ESTADO CIVIL
840	291605	CANTA CANTA	0.0164	51.66	PETRONA COAQUIRA LOPEZ JESUS QUINA HUAQUIPACO	02003827 02036287	CASADO(A) CASADO(A)
841	291606	PLATERIA CUCHO	0.0115	50.91	MARIANO COAQUIRA HUAQUIPACO LUCIA YANARICO DE COAQUIRA	02006831 02006832	CASADO(A) CASADO(A)
842	291607	PLATERIA PAMPA	0.0270	79.02	DAMASO COAQUIRA COAQUIRA	02003922	VIUDO(A)
843	291608	PLATERIA PAMPA	0.0175	61.53	DAMASO COAQUIRA COAQUIRA	02003922	VIUDO(A)
844	291610	PLATERIA PAMPA	0.0158	53.33	TEODOCIA APAZA DE MAMANI RAYMUNDO MAMANI QUINA	02005621 29234247	CASADO(A) CASADO(A)
845	291613	CANTA CANTA	0.0118	50.98	PETRONA COAQUIRA LOPEZ JESUS QUINA HUAQUIPACO	02003827 02036287	CASADO(A) CASADO(A)
846	291614	PLATERIA	0.0267	114.25	SUSANA LOPEZ DE SUCSO TELESFORO SUCSO HUAQUIPACO	02005750 02005751	CASADO(A) CASADO(A)
847	291615	PLATERIA	0.0226	110.24	SAMUEL ORESTES SUCA SUCA	02034923	SOLTERO(A)
848	291616	PLATERIA	0.0300	108.06	HERMINIA HUAQUIPACO CONDORI	02381777	SOLTERO(A)
849	291617	PLATERIA PAMPA	0.0387	120.82	NICOLAS ENDES HUANCA CONDORI	43116183	SOLTERO(A)
850	291618	POJLOLUYO PAMPA	0.0189	61.38	AURORA TINTAYA APAZA	80249278	SOLTERO(A)
851	291619	PIACUANI CCUYO	0.0263	73.93	JOSE ALFONSO MAMANI MAMANI	02034538	SOLTERO(A)
852	291620	PIACUANI CCUYO	0.0707	137.72	BENJAMIN SUCA MAMANI	02392871	SOLTERO(A)
853	291621	PIACUANI CCUYO	0.0674	132.43	AURORA TINTAYA APAZA	80249278	SOLTERO(A)
854	291622	PIACUANI CCUYO	0.0288	75.09	TEODOCIA APAZA DE MAMANI RAYMUNDO MAMANI QUINA	02005621 29234247	CASADO(A) CASADO(A)
855	291623	PIACUANI CCUYO	0.0092	40.60	LUCHO QUISPE MAMANI	45741842	SOLTERO(A)
856	291624	PIACUANI CCUYO	0.0187	60.62	AURORA TINTAYA APAZA	80249278	SOLTERO(A)
857	291625	PACAWICHUÑA	0.0252	83.51	ALEJANDRO MAMANI CONDORI	02048385	SOLTERO(A)
858	291626	PACCOCHUÑO	0.0494	99.90	PAULO APAZA SUXO	02050933	SOLTERO(A)



N°	UNIDAD CATASTRAL	NOMBRE DE PREDIO	AREA (Ha.)	PERIMETRO (m.l.)	APELLIDOS Y NOMBRES DE PROPIETARIO	N° DNI	ESTADO CIVIL
859	291627	PACAWICHUÑA	0.0396	143.19	PETRONA COAQUIRA LOPEZ JESUS QUINA HUAQUIPACO	02003827 02036287	CASADO(A) CASADO(A)
860	291628	PACAWICHUÑA	0.0160	71.39	AURELIA MAMANI HUANCA JAIME ERNESTO CONDORI APAZA	02002580 02007886	CASADO(A) CASADO(A)
861	291629	PACAWICHUÑA	0.0097	49.87	NICOLAS ENDES HUANCA CONDORI	43116183	SOLTERO(A)
862	291630	PACAWICHUÑA	0.0121	45.37	TEODOCIA APAZA DE MAMANI RAYMUNDO MAMANI QUINA	02005621 29234247	CASADO(A) CASADO(A)
863	291631	PACAWICHUÑA	0.0256	70.60	SUSANA LOPEZ DE SUCSO TELESFORO SUCSO HUAQUIPACO	02005750 02005751	CASADO(A) CASADO(A)
864	291632	PACAWICHUÑA	0.0236	82.67	TEODOCIA APAZA DE MAMANI RAYMUNDO MAMANI QUINA	02005621 29234247	CASADO(A) CASADO(A)
865	291633	PACAWICHUÑA	0.0154	89.25	LUDBEN HUANCA HUANCA	46242583	SOLTERO(A)
866	291634	PACAWICHUÑA	0.0188	112.43	ISABEL COAQUIRA DE MAMANI ALFREDO MAMANI MAMANI	02003909 02003910	CASADO(A) CASADO(A)
867	291635	PACAWICHUÑA	0.0235	71.49	LUDBEN HUANCA HUANCA	46242583	SOLTERO(A)
868	291636	PACAWICHUÑA	0.0299	79.45	NICOLAS ENDES HUANCA CONDORI	43116183	SOLTERO(A)
869	291637	PACAWICHUÑA	0.0271	80.59	AURELIA MAMANI HUANCA JAIME ERNESTO CONDORI APAZA	02002580 02007886	CASADO(A) CASADO(A)
870	291638	PACAWICHUÑA	0.0156	56.41	FRANCISCA LOPEZ QUINA VDA DE ROJAS	02440548	VIUDO(A)
871	291639	JAKE UYO	0.0275	70.37	JAIME HUMBERTO QUISPE APAZA	43439433	CASADO(A)
872	291640	JAKE VILLA	0.0514	92.31	AURORA TINTAYA APAZA	80249278	SOLTERO(A)
873	291641	PACAWICHUÑA	0.0282	83.62	VICTOR RAUL SUCA HUAQUIPACO IRMA ROSALINA CONDORI MAMANI	06167014 09094450	CASADO(A) CASADO(A)
874	291642	WIRAJOCHANI	0.0217	145.61	AMELIA YOVANA QUINA CONDORI	44825244	SOLTERO(A)
875	291643	WIRAJOCHANI	0.0284	148.41	PAULO APAZA SUXO	02050933	SOLTERO(A)
876	291644	WILACARCA	0.0270	67.97	SUSANA LOPEZ DE SUCSO TELESFORO SUCSO HUAQUIPACO	02005750 02005751	CASADO(A) CASADO(A)



N°	UNIDAD CATASTRAL	NOMBRE DE PREDIO	AREA (Ha.)	PERIMETRO (m.l.)	APELLIDOS Y NOMBRES DE PROPIETARIO	N° DNI	ESTADO CIVIL
877	291645	WILACARCA	0.0496	152.95	TEODOCIA APAZA DE MAMANI RAYMUNDO MAMANI QUINA	02005621 29234247	CASADO(A) CASADO(A)
878	291646	HUILACCUYO	0.0265	71.66	MAURO MAMANI QUINA	02003837	SOLTERO(A)
879	291647	HUILACCUYO	0.0288	66.76	AMELIA YOVANA QUINA CONDORI	44825244	SOLTERO(A)
880	291648	HUILACCUYO	0.0423	81.62	NICOLAS ENDES HUANCA CONDORI	43116183	SOLTERO(A)
881	291649	WIRAJOCHANI	0.0262	65.53	BLANCA SUCA SUCA	02034534	SOLTERO(A)
882	291650	WIRAJUCHANI	0.0186	52.37	ISABEL COAQUIRA DE MAMANI ALFREDO MAMANI MAMANI	02003909 02003910	CASADO(A) CASADO(A)
883	291651	HUILACCUYO	0.0034	24.11	BELTRAN MAMANI CHEJE	46483346	SOLTERO(A)
884	291652	HUILACCUYO	0.0050	29.36	BLANCA SUCA SUCA	02034534	SOLTERO(A)
885	291653	HUILACCUYO	0.0028	25.00	DAMASO COAQUIRA COAQUIRA	02003922	VIUDO(A)
886	291654	HUILACCUYO	0.0157	51.66	PAULO APAZA SUXO	02050933	SOLTERO(A)
887	291655	HUILACCUYO	0.0121	45.11	RAUL NORBERTO MAMANI APAZA JANET ELIANA CALCINA CALCINA	29681292 40075254	CASADO(A) CASADO(A)
888	291656	HUILACCUYO	0.0074	35.39	JULIA APAZA SUXO	02006835	SOLTERO(A)
889	291657	HUILACCUYO	0.0132	48.56	TEODOCIA APAZA DE MAMANI RAYMUNDO MAMANI QUINA	02005621 29234247	CASADO(A) CASADO(A)
890	291659	HUILACCUYO	0.0269	120.86	AURORA TINTAYA APAZA	80249278	SOLTERO(A)
891	291660	WILACCUYO AMSTA	0.0327	108.64	RAUL NORBERTO MAMANI APAZA JANET ELIANA CALCINA CALCINA	29681292 40075254	CASADO(A) CASADO(A)
892	291661	HUILACCUYO	0.0113	45.76	NICOLAS ENDES HUANCA CONDORI	43116183	SOLTERO(A)
893	291662	HUILACCACCANI	0.0347	74.51	PAULO APAZA SUXO	02050933	SOLTERO(A)
894	291664	WILA CCACA	0.0263	75.17	JOSE ALEJANDRO MEDINA LLAMOCA	30854052	SOLTERO(A)
895	291665	HUILACCACA	0.0349	86.39	AMELIA YOVANA QUINA CONDORI	44825244	SOLTERO(A)
896	291666	WIRAJOCHANI	0.0849	130.05	LUCHO QUISPE MAMANI	45741842	SOLTERO(A)



N°	UNIDAD CATASTRAL	NOMBRE DE PREDIO	AREA (Ha.)	PERIMETRO (m.l.)	APELLIDOS Y NOMBRES DE PROPIETARIO	N° DNI	ESTADO CIVIL
897	291667	HUILACUYO PERCA	0.0668	114.09	RODOLFO MAMANI MAMANI	02003968	SOLTERO(A)
898	291669	HUILACCUYO PERCA	0.0423	79.88	RAUL NORBERTO MAMANI APAZA JANET ELIANA CALCINA CALCINA	29681292 40075254	CASADO(A) CASADO(A)
899	291670	HUILACCARCCA	0.0172	57.42	RAUL NORBERTO MAMANI APAZA JANET ELIANA CALCINA CALCINA	29681292 40075254	CASADO(A) CASADO(A)
900	291672	HUILA CCARCCA	0.0289	77.80	NICOLAS ENDES HUANCA CONDORI	43116183	SOLTERO(A)
901	291673	HUILACCARCCA	0.0244	61.55	LUCHO QUISPE MAMANI	45741842	SOLTERO(A)
902	291675	HUILA CCARCA	0.0118	48.92	JAIME HUMBERTO QUISPE APAZA	43439433	CASADO(A)
903	291676	WIRAJOCHANI	0.0568	99.29	BENJAMIN SUCA MAMANI	02392871	SOLTERO(A)
904	291677	WIRAJOCHANI	0.0111	42.85	AMELIA YOVANA QUINA CONDORI	44825244	SOLTERO(A)
905	291678	WIRAJOCHANI	0.0463	105.45	NICOLAS ENDES HUANCA CONDORI	43116183	SOLTERO(A)
906	291679	WIRAJOCHANI	0.0095	39.90	JOSE ALEJANDRO MEDINA LLAMOCA	30854052	SOLTERO(A)
907	291680	WIRAJOCHANI	0.0168	53.58	BELTRAN MAMANI CHEJE	46483346	SOLTERO(A)
908	291681	WIRAJOCHANI	0.0121	47.15	GUILLERMO UBALDO SUCA YAPUSUCA ELVIRA CHEJE MAMANI	29501632 29501642	CASADO(A) CASADO(A)
909	291682	WIRAJOCHANI	0.0230	60.10	ORLANDO SUCA CONDORI	02362883	DIVORCIADO(A)
910	291683	WIRA JOCHANI	0.0262	65.29	DAMASO COAQUIRA COAQUIRA	02003922	VIUDO(A)
911	291684	WIRAJOCHANI	0.0520	99.45	RAUL NORBERTO MAMANI APAZA JANET ELIANA CALCINA CALCINA	29681292 40075254	CASADO(A) CASADO(A)
912	291685	WIRAJOCHANI	0.0332	85.38	LUCHO QUISPE MAMANI	45741842	SOLTERO(A)
913	291686	WIRAJOCHANI	0.0321	74.95	TEODOCIA APAZA DE MAMANI RAYMUNDO MAMANI QUINA	02005621 29234247	CASADO(A) CASADO(A)
914	291687	WIRAJOCHANI	0.0332	79.35	AMELIA YOVANA QUINA CONDORI	44825244	SOLTERO(A)
915	291688	WIRAJOCHANI	0.0714	114.23	DIONICIO HUANCA HUANCA	02040079	SOLTERO(A)



N°	UNIDAD CATASTRAL	NOMBRE DE PREDIO	AREA (Ha.)	PERIMETRO (m.l.)	APELLIDOS Y NOMBRES DE PROPIETARIO	N° DNI	ESTADO CIVIL
916	291689	WIRAJOCHANI AMSTA	0.0510	111.10	BENJAMIN SUCA MAMANI	02392871	SOLTERO(A)
917	291690	PLATERIA PAMPA	0.0217	60.16	JAIME HUMBERTO QUISPE APAZA	43439433	CASADO(A)
918	291693	CANTA CANTA	0.0548	126.17	SUSANA LOPEZ DE SUCSO TELESFORO SUCSO HUAQUIPACO	02005750 02005751	CASADO(A) CASADO(A)
919	291694	CANTA CANTA	0.0113	49.42	GERVACIO SUCA HUAQUIPACO FELISA HUAQUIPACO DE SUCA	02004815 02005770	CASADO(A) CASADO(A)
920	291695	CANTA CANTA	0.0262	63.36	SUSANA LOPEZ DE SUCSO TELESFORO SUCSO HUAQUIPACO	02005750 02005751	CASADO(A) CASADO(A)
921	291696	CANTA CANTA	0.0211	59.52	SAMUEL ORESTES SUCA SUCA	02034923	SOLTERO(A)
922	291697	CANTA CANTA	0.0784	122.71	SAMUEL ORESTES SUCA SUCA	02034923	SOLTERO(A)
923	291699	CANTA CANTA	0.0800	150.01	SAMUEL ORESTES SUCA SUCA	02034923	SOLTERO(A)
924	291700	CAIRANI PATA	0.0149	70.68	AURORA TINTAYA APAZA	80249278	SOLTERO(A)
925	291701	CANTA CANTA	0.0232	76.16	JULIA APAZA SUXO	02006835	SOLTERO(A)
926	291702	CANTA CANTA	0.0427	89.73	DIONICIO ATILIO HUANCA YANARICO	02006884	VIUDO(A)
927	291703	CANTA CANTA	0.0098	42.82	TEODOCIA APAZA DE MAMANI RAYMUNDO MAMANI QUINA	02005621 29234247	CASADO(A) CASADO(A)
928	291704	CAIRANI PATA	0.0158	51.28	BENJAMIN SUCA MAMANI	02392871	SOLTERO(A)
929	291705	CANTA CANTA	0.0367	81.27	DIONICIO ATILIO HUANCA YANARICO	02006884	VIUDO(A)
930	291706	CAIRANI PATA	0.0303	70.30	RODOLFO MAMANI MAMANI	02003968	SOLTERO(A)
931	291707	CAIRANI PATA	0.0238	62.45	BENJAMIN SUCA MAMANI	02392871	SOLTERO(A)
932	291708	CANTA CANTA	0.0456	88.85	RODOLFO MAMANI MAMANI	02003968	SOLTERO(A)
933	291709	CANTA CANTA	0.0285	86.20	JULIA APAZA SUXO	02006835	SOLTERO(A)
934	291710	CAIRANI	0.0263	75.90	AMELIA YOVANA QUINA CONDORI	44825244	SOLTERO(A)
935	291711	CANTA CANTA	0.0084	37.29	JULIA APAZA SUXO	02006835	SOLTERO(A)
936	291712	CANTA CANTA	0.0112	42.29	GERVACIO SUCA HUAQUIPACO FELISA HUAQUIPACO DE SUCA	02004815 02005770	CASADO(A) CASADO(A)



N°	UNIDAD CATASTRAL	NOMBRE DE PREDIO	AREA (Ha.)	PERIMETRO (m.l.)	APELLIDOS Y NOMBRES DE PROPIETARIO	N° DNI	ESTADO CIVIL
937	291714	CANTA CANTA	0.0179	53.70	CLORINDA HUAQUIPACO YANARICO	41117830	SOLTERO(A)
938	291715	CANTA CANTA	0.0164	53.23	SUSANA LOPEZ DE SUCSO TELESFORO SUCSO HUAQUIPACO	02005750 02005751	CASADO(A) CASADO(A)
939	291716	CANTA CANTA	0.0233	61.62	HERMINIA HUAQUIPACO CONDORI	02381777	SOLTERO(A)
940	291717	CANTA CANTA	0.1616	184.95	RAUL NORBERTO MAMANI APAZA JANET ELIANA CALCINA CALCINA	29681292 40075254	CASADO(A) CASADO(A)
941	291718	CANTA CANTA	0.0615	162.36	VICTOR SANTIAGO APAZA MAMANI	02002003	SOLTERO(A)
942	291719	CANTA CANTA	0.0421	154.74	SUSANA LOPEZ DE SUCSO TELESFORO SUCSO HUAQUIPACO	02005750 02005751	CASADO(A) CASADO(A)
943	291720	CANTA CANTA	0.0180	62.29	VICTOR SANTIAGO APAZA MAMANI	02002003	SOLTERO(A)
944	291721	CANTA CANTA	0.0262	67.27	SUSANA LOPEZ DE SUCSO TELESFORO SUCSO HUAQUIPACO	02005750 02005751	CASADO(A) CASADO(A)
945	291722	CANTA CANTA	0.0144	52.20	JOSE ALFONSO MAMANI MAMANI	02034538	SOLTERO(A)
946	291723	CANTA CANTA	0.0166	51.85	ADOLFO MAMANI MAMANI	02048735	VIUDO(A)
947	291724	CANTA CANTA	0.0140	47.82	FORTUNATO COAQUIRA COAQUIRA	02048694	VIUDO(A)
948	291725	CANTA CANTA	0.0310	72.56	HERMINIA HUAQUIPACO CONDORI	02381777	SOLTERO(A)
949	291726	CANTA CANTA	0.0340	88.62	SUSANA LOPEZ DE SUCSO TELESFORO SUCSO HUAQUIPACO	02005750 02005751	CASADO(A) CASADO(A)
950	291727	CANTA CANTA	0.0305	79.75	JUAN GUALBERTO CONDORI COAQUIRA SOFIA HUAQUIPACO MAMANI DE CONDORI	02005675 02005689	CASADO(A) CASADO(A)
951	291728	PACAWICHUÑA	0.0185	54.63	MAURO MAMANI QUINA	02003837	SOLTERO(A)
952	291729	CANTA CANTA	0.0271	67.49	GERVACIO SUCA HUAQUIPACO FELISA HUAQUIPACO DE SUCA	02004815 02005770	CASADO(A) CASADO(A)



N°	UNIDAD CATASTRAL	NOMBRE DE PREDIO	AREA (Ha.)	PERIMETRO (m.l.)	APELLIDOS Y NOMBRES DE PROPIETARIO	N° DNI	ESTADO CIVIL
953	291730	PACAWICHUÑA	0.0465	89.14	CIRILA QUINA COAQUIRA DE QUINA HONORATO BENJAMIN QUINA MAMANI	02003843 02006956	CASADO(A) CASADO(A)
954	291731	PACAWICHUÑA	0.0285	75.14	OLGA QUINA MAMANI	02007838	SOLTERO(A)
955	291732	CANTA CANTA	0.0295	74.34	JUAN GUALBERTO CONDORI COAQUIRA SOFIA HUAQUIPACO MAMANI DE CONDORI	02005675 02005689	CASADO(A) CASADO(A)
956	291733	PACAWICHUÑA	0.0333	75.74	EUSTAQUIO SUCSO MAMANI ALICIA APAZA MAMANI DE SUCSO	02002895 02002899	CASADO(A) CASADO(A)
957	291734	TAMBU CHAKA	0.0066	34.26	JUAN GUALBERTO CONDORI COAQUIRA SOFIA HUAQUIPACO MAMANI DE CONDORI	02005675 02005689	CASADO(A) CASADO(A)
958	291735	CANTA CANTA	0.1605	227.44	SUSANA LOPEZ DE SUCSO TELESFORO SUCSO HUAQUIPACO	02005750 02005751	CASADO(A) CASADO(A)
959	291737	CANTA CANTA	0.0703	187.29	SUSANA LOPEZ DE SUCSO TELESFORO SUCSO HUAQUIPACO	02005750 02005751	CASADO(A) CASADO(A)
960	291738	CANTA CANTA	0.0257	176.22	CLORINDA HUAQUIPACO YANARICO	41117830	SOLTERO(A)
961	291739	CANTA CANTA	0.0360	178.08	JULIA APAZA SUXO	02006835	SOLTERO(A)
962	291740	CANTA CANTA	0.0536	182.74	MAURO MAMANI QUINA	02003837	SOLTERO(A)
963	291741	CANTA CANTA	0.2146	221.47	EUSTAQUIO SUCSO MAMANI ALICIA APAZA MAMANI DE SUCSO	02002895 02002899	CASADO(A) CASADO(A)
964	291742	ACCANANI	0.0257	68.08	DIONICIO HUANCA HUANCA	02040079	SOLTERO(A)
965	291743	ACCANANI	0.0289	99.61	AURORA TINTAYA APAZA	80249278	SOLTERO(A)
966	291744	ACCANANI	0.0085	47.55	MARIANO COAQUIRA HUAQUIPACO LUCIA YANARICO DE COAQUIRA	02006831 02006832	CASADO(A) CASADO(A)
967	291745	ACCANANI	0.0517	169.41	LUDBEN HUANCA HUANCA	46242583	SOLTERO(A)
968	291746	ACCANANI	0.0304	104.33	ISABEL COAQUIRA DE MAMANI ALFREDO MAMANI MAMANI	02003909 02003910	CASADO(A) CASADO(A)



N°	UNIDAD CATASTRAL	NOMBRE DE PREDIO	AREA (Ha.)	PERIMETRO (m.l.)	APELLIDOS Y NOMBRES DE PROPIETARIO	N° DNI	ESTADO CIVIL
969	291747	CANTA CANTA	0.0317	97.42	ADOLFO MAMANI MAMANI	02048735	VIUDO(A)
970	291748	ACCANANI	0.0328	87.11	LUBBEN HUANCA HUANCA	46242583	SOLTERO(A)
971	291749	ACCANANI	0.0299	69.56	MAURO MAMANI QUINA	02003837	SOLTERO(A)
972	291750	ACCANANI	0.0278	65.88	EUSTAQUIO SUCSO MAMANI ALICIA APAZA MAMANI DE SUCSO	02002895 02002899	CASADO(A) CASADO(A)
973	291751	ACCANANI	0.0386	106.28	JAIME HUMBERTO QUISPE APAZA	43439433	CASADO(A)
974	291752	ACCANANI	0.0777	121.52	MARIANO COAQUIRA HUAQUIPACO LUCIA YANARICO DE COAQUIRA	02006831 02006832	CASADO(A) CASADO(A)
975	291754	ACCANANI	0.0092	40.18	TEODOCIA APAZA DE MAMANI RAYMUNDO MAMANI QUINA	02005621 29234247	CASADO(A) CASADO(A)
976	291755	ACCANANI	0.0751	145.95	NANCY CHEJE HUANCA DE SUCA LEANDRO SUCA APAZA	02001786 02001787	CASADO(A) CASADO(A)
977	291756	ACCANANI	0.0182	74.61	TEODOCIA APAZA DE MAMANI RAYMUNDO MAMANI QUINA	02005621 29234247	CASADO(A) CASADO(A)
978	291757	ACCANANI	0.0105	53.94	OLGA YANARICO APAZA	02004842	SOLTERO(A)
979	291759	ACCANANI	0.0272	71.41	ISABEL COAQUIRA DE MAMANI ALFREDO MAMANI MAMANI	02003909 02003910	CASADO(A) CASADO(A)
980	291760	ACCANANI	0.0393	127.17	JAIME HUMBERTO QUISPE APAZA	43439433	CASADO(A)
981	291762	CHILCA CUYO	0.2327	207.52	EUSTAQUIO SUCSO MAMANI ALICIA APAZA MAMANI DE SUCSO	02002895 02002899	CASADO(A) CASADO(A)
982	291763	CHILCA CUYO	0.0074	36.28	MARIANO COAQUIRA HUAQUIPACO LUCIA YANARICO DE COAQUIRA	02006831 02006832	CASADO(A) CASADO(A)
983	291764	CHILCA CUYO	0.0390	148.18	MAURO MAMANI QUINA	02003837	SOLTERO(A)
984	291765	CHILCA CUYO	0.0739	156.79	JULIA APAZA SUXO	02006835	SOLTERO(A)
985	291766	CHILCA CUYO	0.0267	146.33	CLORINDA HUAQUIPACO YANARICO	41117830	SOLTERO(A)
986	291767	CANTA CANTA	0.0105	41.01	ANA MAMANI MAMANI VDA DE LOPEZ	02003908	VIUDO(A)



N°	UNIDAD CATASTRAL	NOMBRE DE PREDIO	AREA (Ha.)	PERIMETRO (m.l.)	APELLIDOS Y NOMBRES DE PROPIETARIO	N° DNI	ESTADO CIVIL
987	291768	CANTA CANTA	0.0206	56.74	OLGA YANARICO APAZA	02004842	SOLTERO(A)
988	291769	CANTA CANTA	0.0094	42.04	TEODOCIA APAZA DE MAMANI RAYMUNDO MAMANI QUINA	02005621 29234247	CASADO(A) CASADO(A)
989	291770	CANTA CANTA	0.0035	27.89	ADOLFO MAMANI MAMANI	02048735	VIUDO(A)
990	291771	NEGRO CCARCANI	0.0469	204.57	NANCY MAMANI MAMANI	02395186	SOLTERO(A)
991	291772	CANTA CANTA	0.0296	100.55	SUSANA LOPEZ DE SUCSO TELESFORO SUCSO HUAQUIPACO	02005750 02005751	CASADO(A) CASADO(A)
992	291773	CANTA CANTA	0.0691	125.27	AMELIA YOVANA QUINA CONDORI	44825244	SOLTERO(A)
993	291774	CANTA CANTA	0.0104	44.70	ADOLFO MAMANI MAMANI	02048735	VIUDO(A)
994	291775	CANTA CANTA	0.0665	129.02	SUSANA LOPEZ DE SUCSO TELESFORO SUCSO HUAQUIPACO	02005750 02005751	CASADO(A) CASADO(A)
995	291776	CANTA CANTA	0.0229	69.26	AURORA TINTAYA APAZA	80249278	SOLTERO(A)
996	291777	CANTA CANTA	0.0341	78.93	JAIME HUMBERTO QUISPE APAZA	43439433	CASADO(A)
997	291778	CANTA CANTA	0.0309	76.86	JULIA APAZA SUXO	02006835	SOLTERO(A)
998	291780	CAIRANI AMSTA	0.1101	194.69	BENJAMIN SUCA MAMANI	02392871	SOLTERO(A)
999	291781	CANTA CANTA	0.0638	165.70	RODOLFO MAMANI MAMANI	02003968	SOLTERO(A)
1000	291782	CAIRANI PATA	0.0463	156.19	RAYMUNDA PARICAHUA APAZA	02408401	SOLTERO(A)
1001	291783	CAIRANI	0.0801	161.35	ISABEL COAQUIRA DE MAMANI ALFREDO MAMANI MAMANI	02003909 02003910	CASADO(A) CASADO(A)
1002	291784	CAIRANI	0.0409	131.80	SABINA PAREDES COAQUIRA EDGAR HUAQUIPACO APAZA	02431287 02432005	CASADO(A) CASADO(A)
1003	291785	CAIRANI	0.0408	140.11	ADOLFO MAMANI MAMANI	02048735	VIUDO(A)
1004	291786	CANTA CANTA	0.0221	69.05	SUSANA LOPEZ DE SUCSO TELESFORO SUCSO HUAQUIPACO	02005750 02005751	CASADO(A) CASADO(A)
1005	291787	CANTA CANTA	0.0299	77.22	SUSANA LOPEZ DE SUCSO TELESFORO SUCSO HUAQUIPACO	02005750 02005751	CASADO(A) CASADO(A)
1006	291788	CANTA CANTA PATA	0.0283	69.04	RAUL NORBERTO MAMANI APAZA JANET ELIANA CALCINA CALCINA	29681292 40075254	CASADO(A) CASADO(A)



N°	UNIDAD CATASTRAL	NOMBRE DE PREDIO	AREA (Ha.)	PERIMETRO (m.l.)	APELLIDOS Y NOMBRES DE PROPIETARIO	N° DNI	ESTADO CIVIL
1007	291789	CANTA CANTA	0.0084	37.88	GUILLERMO UBALDO SUCA YAPUSUCA ELVIRA CHEJE MAMANI	29501632 29501642	CASADO(A) CASADO(A)
1008	291790	CANTA CANTA	0.0163	50.40	BELTRAN MAMANI CHEJE	46483346	SOLTERO(A)
1009	291791	CANTA CANTA	0.0784	118.73	AURORA TINTAYA APAZA	80249278	SOLTERO(A)
1010	291792	CANTA CANTA	0.0110	44.91	GUILLERMO UBALDO SUCA YAPUSUCA ELVIRA CHEJE MAMANI	29501632 29501642	CASADO(A) CASADO(A)
1011	291793	CANTA CANTA	0.0133	47.53	BELTRAN MAMANI CHEJE	46483346	SOLTERO(A)
1012	291794	CANTA CANTA	0.0331	80.77	NANCY CHEJE HUANCA DE SUCA LEANDRO SUCA APAZA	02001786 02001787	CASADO(A) CASADO(A)
1013	291795	CANTA CANTA	0.0118	48.04	TEODOCIA APAZA DE MAMANI RAYMUNDO MAMANI QUINA	02005621 29234247	CASADO(A) CASADO(A)
1014	291796	CANTA CANTA	0.0190	55.79	SUSANA LOPEZ DE SUCSO TELESFORO SUCSO HUAQUIPACO	02005750 02005751	CASADO(A) CASADO(A)
1015	291797	CANTA CANTA	0.0307	69.73	TEODOCIA APAZA DE MAMANI RAYMUNDO MAMANI QUINA	02005621 29234247	CASADO(A) CASADO(A)
1016	291798	CANTA CANTA	0.0542	95.45	TEODOCIA APAZA DE MAMANI RAYMUNDO MAMANI QUINA	02005621 29234247	CASADO(A) CASADO(A)
1017	291799	CANTA CANTA	0.0224	73.18	JOSE ALEJANDRO MEDINA LLAMOCA	30854052	SOLTERO(A)
1018	291800	CANTA CANTA	0.0364	81.97	AMELIA YOVANA QUINA CONDORI	44825244	SOLTERO(A)
1019	291801	CAIRANI	0.0121	46.46	NICOLAS ENDES HUANCA CONDORI	43116183	SOLTERO(A)
1020	291802	CAIRANI	0.0156	49.81	DIONICIO HUANCA HUANCA	02040079	SOLTERO(A)
1021	291803	CANTA CANTA	0.0088	39.07	RODOLFO MAMANI MAMANI	02003968	SOLTERO(A)
1022	291804	CAIRANI	0.0641	103.49	HERMINIA HUAQUIPACO CONDORI	02381777	SOLTERO(A)
1023	291805	CANTA CANTA	0.0223	60.85	AMELIA YOVANA QUINA CONDORI	44825244	SOLTERO(A)
1024	291806	CANTA CANTA	0.0226	60.62	JOSE ALEJANDRO MEDINA LLAMOCA	30854052	SOLTERO(A)



N°	UNIDAD CATASTRAL	NOMBRE DE PREDIO	AREA (Ha.)	PERIMETRO (m.l.)	APELLIDOS Y NOMBRES DE PROPIETARIO	N° DNI	ESTADO CIVIL
1025	291807	CANTA CANTA	0.0344	76.22	TEODOCIA APAZA DE MAMANI RAYMUNDO MAMANI QUINA	02005621 29234247	CASADO(A) CASADO(A)
1026	291808	CANTA CANTA	0.0262	87.47	AMELIA YOVANA QUINA CONDORI	44825244	SOLTERO(A)
1027	291809	CANTA CANTA	0.0260	87.57	JOSE ALEJANDRO MEDINA LLAMOCA	30854052	SOLTERO(A)
1028	291812	CCAIRANI PATA	0.0271	93.89	RODOLFO MAMANI MAMANI	02003968	SOLTERO(A)
1029	291815	CCAIRANI PATA	0.0273	93.31	SABINA PAREDES COAQUIRA EDGAR HUAQUIPACO APAZA	02431287 02432005	CASADO(A) CASADO(A)
1030	291816	CCAIRANI PATA	0.0271	91.02	DIONICIO HUANCA HUANCA	02040079	SOLTERO(A)
1031	291817	CCAIRANI PATA	0.0221	82.43	AURORA TINTAYA APAZA	80249278	SOLTERO(A)
1032	291818	CCAIRANI	0.0203	61.63	BLANCA SUCA SUCA	02034534	SOLTERO(A)
1033	291819	CCAIRANI PATA	0.0218	62.15	ALEJANDRO MAMANI CONDORI	02048385	SOLTERO(A)
1034	291820	CCAIRANI PATA	0.0128	54.70	ALEJANDRO MAMANI CONDORI	02048385	SOLTERO(A)
1035	291821	CCAIRANI PATA	0.0121	53.94	ADOLFO MAMANI MAMANI	02048735	VIUDO(A)
1036	291822	CCAIRANI PATA	0.0108	53.56	NELY MAMANI SUJSO	02006978	SOLTERO(A)
1037	291823	CCAIRANI PATA	0.0203	89.51	JULIA APAZA SUXO	02006835	SOLTERO(A)
1038	291824	CCAIRANI PATA	0.0092	49.09	JOSE ALFONSO MAMANI MAMANI	02034538	SOLTERO(A)
1039	291825	CCAIRANI PATA	0.0145	74.38	TEODOCIA APAZA DE MAMANI RAYMUNDO MAMANI QUINA	02005621 29234247	CASADO(A) CASADO(A)
1040	291826	CCAIRANI PATA	0.1346	147.77	VICENTE SUCA HANCO	02007864	SOLTERO(A)
1041	291827	CCAIRANI PATA	0.0113	43.20	TEODOCIA APAZA DE MAMANI RAYMUNDO MAMANI QUINA	02005621 29234247	CASADO(A) CASADO(A)
1042	291828	CCAIRANI PATA	0.0204	60.69	AURORA TINTAYA APAZA	80249278	SOLTERO(A)
1043	291829	CCAIRANI PATA	0.0236	67.29	BELTRAN MAMANI CHEJE	46483346	SOLTERO(A)
1044	291830	CCAIRANI PATA	0.0233	67.26	TEODOCIA APAZA DE MAMANI RAYMUNDO MAMANI QUINA	02005621 29234247	CASADO(A) CASADO(A)
1045	291831	CCAIRANI PATA	0.0679	125.85	NANCY MAMANI MAMANI	02395186	SOLTERO(A)



N°	UNIDAD CATASTRAL	NOMBRE DE PREDIO	AREA (Ha.)	PERIMETRO (m.l.)	APELLIDOS Y NOMBRES DE PROPIETARIO	N° DNI	ESTADO CIVIL
1046	291832	CCAIRANI PATA	0.0726	135.43	BLANCA SUCA SUCA	02034534	SOLTERO(A)
1047	291833	CAIRANI	0.0139	51.42	AURORA TINTAYA APAZA	80249278	SOLTERO(A)
1048	291834	CCAIRANI PATA	0.0350	78.91	DIONICIO ATILIO HUANCA YANARICO	02006884	VIUDO(A)
1049	291835	CCAIRANI PATA	0.0267	67.01	ALEJANDRO MAMANI CONDORI	02048385	SOLTERO(A)
1050	291836	CCAIRANI PATA	0.0226	60.64	ALEJANDRO MAMANI CONDORI	02048385	SOLTERO(A)
1051	291837	ACCANANI	0.0070	33.43	NELY MAMANI SUJSO	02006978	SOLTERO(A)
1052	291838	ACCANANI	0.0090	38.24	ADOLFO MAMANI MAMANI	02048735	VIUDO(A)
1053	291839	ACCANANI PATA	0.0085	38.22	ALEJANDRO MAMANI CONDORI	02048385	SOLTERO(A)
1054	291840	ACCANANI	0.0182	65.61	AURORA TINTAYA APAZA	80249278	SOLTERO(A)
1055	291841	ACCANANI PATA	0.0229	70.82	ALEJANDRO MAMANI CONDORI	02048385	SOLTERO(A)
1056	291842	ACCANANI	0.0112	45.79	NELY MAMANI SUJSO	02006978	SOLTERO(A)
1057	291843	ACCANANI PATA	0.0127	46.90	ADOLFO MAMANI MAMANI	02048735	VIUDO(A)
1058	291844	TACASANI	0.2355	199.41	HERMINIA HUAQUIPACO DE YANARICO LEANDRO YANARICO MAMANI	02003279 04415513	CASADO(A) CASADO(A)
1059	291845	TOTORUYO HUYA	0.0323	135.36	BENJAMIN SUCA MAMANI	02392871	SOLTERO(A)
1060	291846	TOTORHUYO MUYA	0.0173	78.49	ALEJANDRO MAMANI CONDORI	02048385	SOLTERO(A)
1061	291847	TOTORUYO MUYA	0.0591	102.40	OLGA YANARICO APAZA	02004842	SOLTERO(A)
1062	291848	TOTORUYO MUYA	0.0766	110.18	OLGA YANARICO APAZA	02004842	SOLTERO(A)
1063	291849	TOTORUYO MUYA	0.0330	74.03	MARIANO COAQUIRA HUAQUIPACO LUCIA YANARICO DE COAQUIRA	02006831 02006832	CASADO(A) CASADO(A)
1064	291850	ACCANANI	0.0581	140.09	AURORA TINTAYA APAZA	80249278	SOLTERO(A)
1065	291851	ACCANANI	0.0402	86.40	AURELIA MAMANI HUANCA JAIME ERNESTO CONDORI APAZA	02002580 02007886	CASADO(A) CASADO(A)



N°	UNIDAD CATASTRAL	NOMBRE DE PREDIO	AREA (Ha.)	PERIMETRO (m.l.)	APELLIDOS Y NOMBRES DE PROPIETARIO	N° DNI	ESTADO CIVIL
1066	291852	ACCANANI	0.0227	70.73	BELTRAN MAMANI CHEJE	46483346	SOLTERO(A)
1067	291853	ACCANANI HUYO	0.0133	60.65	GUILLERMO UBALDO SUCA YAPUSUCA ELVIRA CHEJE MAMANI	29501632 29501642	CASADO(A) CASADO(A)
1068	291854	ACCANANI	0.0158	60.85	ORLANDO SUCA CONDORI	02362883	DIVORCIADO(A)
1069	291855	ACCANANI	0.0148	57.10	BLANCA SUCA SUCA	02034534	SOLTERO(A)
1070	291856	ACCANANI	0.0298	85.56	SAMUEL ORESTES SUCA SUCA	02034923	SOLTERO(A)
1071	291857	ACCANANI HUYO	0.0520	98.55	GUILLERMO UBALDO SUCA YAPUSUCA ELVIRA CHEJE MAMANI	29501632 29501642	CASADO(A) CASADO(A)
1072	291858	ACCANANI	0.0396	84.97	ADILMA ROSA YANARICO YANARICO	42812632	SOLTERO(A)
1073	291859	ACCANANI	0.0306	71.10	AURORA TINTAYA APAZA	80249278	SOLTERO(A)
1074	291860	ACCANANI	0.0187	58.33	ISABEL COAQUIRA DE MAMANI ALFREDO MAMANI MAMANI	02003909 02003910	CASADO(A) CASADO(A)
1075	291861	TAKA SANI CUCHO	0.0229	63.49	TEODOCIA APAZA DE MAMANI RAYMUNDO MAMANI QUINA	02005621 29234247	CASADO(A) CASADO(A)
1076	291862	TOTORUYO	0.0194	74.64	JOSE ALFREDO SUCA COAQUIRA SABINA HUAQUIPACO MAMANI	02386031 02386032	CASADO(A) CASADO(A)
1077	291863	TOTORUYO MUYA	0.2896	241.04	MARIANO COAQUIRA HUAQUIPACO LUCIA YANARICO DE COAQUIRA	02006831 02006832	CASADO(A) CASADO(A)
1078	291864	ACCANANI	0.0776	159.27	DIONICIO ATILIO HUANCA YANARICO	02006884	VIUDO(A)
1079	291865	KARA MOCCO	0.0311	148.80	CLOREDA HUAQUIPACO YANARICO	41117830	SOLTERO(A)
1080	291866	KARA MOCCO	0.0316	149.17	JULIA APAZA SUXO	02006835	SOLTERO(A)
1081	291867	KARA MOCCO	0.0430	152.42	MAURO MAMANI QUINA	02003837	SOLTERO(A)
1082	291868	KARA MOCCO	0.0988	160.03	EUSTAQUIO SUCSO MAMANI ALICIA APAZA MAMANI DE SUCSO	02002895 02002899	CASADO(A) CASADO(A)
1083	291869	TAKASANI	0.0304	70.94	AURORA TINTAYA APAZA	80249278	SOLTERO(A)



N°	UNIDAD CATASTRAL	NOMBRE DE PREDIO	AREA (Ha.)	PERIMETRO (m.l.)	APELLIDOS Y NOMBRES DE PROPIETARIO	N° DNI	ESTADO CIVIL
1084	291870	TAKASANI	0.0248	63.72	ISABEL COAQUIRA DE MAMANI ALFREDO MAMANI MAMANI	02003909 02003910	CASADO(A) CASADO(A)
1085	291871	QARAMOCCO	0.0277	72.80	AURELIA MAMANI HUANCA JAIME ERNESTO CONDORI APAZA	02002580 02007886	CASADO(A) CASADO(A)
1086	291872	QARAMOCCO	0.0254	68.87	JAIME HUMBERTO QUISPE APAZA	43439433	CASADO(A)
1087	291873	QARAMOCCO	0.0268	66.65	JUAN GUALBERTO CONDORI COAQUIRA SOFIA HUAQUIPACO MAMANI DE CONDORI	02005675 02005689	CASADO(A) CASADO(A)
1088	291874	TAKASANI	0.0320	73.84	SUSANA LOPEZ DE SUCSO TELESFORO SUCSO HUAQUIPACO	02005750 02005751	CASADO(A) CASADO(A)
1089	291875	TAKASANI	0.0325	71.96	HERMINIA HUAQUIPACO CONDORI	02381777	SOLTERO(A)
1090	291876	TAKASANI	0.0192	61.63	SAMUEL ORESTES SUCA SUCA	02034923	SOLTERO(A)
1091	291877	TAKASANI	0.0185	58.61	SUSANA LOPEZ DE SUCSO TELESFORO SUCSO HUAQUIPACO	02005750 02005751	CASADO(A) CASADO(A)
1092	291878	TAKASANI	0.0209	60.34	SUSANA LOPEZ DE SUCSO TELESFORO SUCSO HUAQUIPACO	02005750 02005751	CASADO(A) CASADO(A)
1093	291879	TAKASANI PERCA	0.0525	110.28	SABINA PAREDES COAQUIRA EDGAR HUAQUIPACO APAZA	02431287 02432005	CASADO(A) CASADO(A)
1094	291880	TAKASANI PERCA	0.0415	96.56	HILDA HUAQUIPACO YANARICO	02036745	SOLTERO(A)
1095	291881	TAKASANI PERCA	0.0233	78.44	RITA CONDORI HUANCAPAZA NESTOR JESUS YANARICO APAZA	02425029 02446669	CASADO(A) CASADO(A)
1096	291882	TAKASANI PERCA	0.0215	76.47	GERVACIO SUCA HUAQUIPACO FELISA HUAQUIPACO DE SUCA	02004815 02005770	CASADO(A) CASADO(A)
1097	291883	TAKASANI PERCA	0.0946	153.65	JAIME HUMBERTO QUISPE APAZA	43439433	CASADO(A)
1098	291884	TAKASANI PERCA	0.0174	60.22	SABINA PAREDES COAQUIRA EDGAR HUAQUIPACO APAZA	02431287 02432005	CASADO(A) CASADO(A)
1099	291885	TAKASANI PERCA	0.0169	61.39	HILDA HUAQUIPACO YANARICO	02036745	SOLTERO(A)
1100	291886	TAKASANI PERCA	0.0207	65.63	RITA CONDORI HUANCAPAZA NESTOR JESUS YANARICO APAZA	02425029 02446669	CASADO(A) CASADO(A)



N°	UNIDAD CATASTRAL	NOMBRE DE PREDIO	AREA (Ha.)	PERIMETRO (m.l.)	APELLIDOS Y NOMBRES DE PROPIETARIO	N° DNI	ESTADO CIVIL
1101	291887	TAKASANI PERCA	0.0186	65.38	GERVACIO SUCA HUAQUIPACO FELISA HUAQUIPACO DE SUCA	02004815 02005770	CASADO(A) CASADO(A)
1102	291888	TAKASANI UYO	0.0593	126.01	LUCHO QUISPE MAMANI	45741842	SOLTERO(A)
1103	291889	TAKASANI UYO	0.0664	131.30	AMELIA YOVANA QUINA CONDORI	44825244	SOLTERO(A)
1104	291890	TAKASANI UYO	0.0609	130.52	JOSE ALEJANDRO MEDINA LLAMOCA	30854052	SOLTERO(A)
1105	291891	TAKASANI UYO	0.0951	150.24	AMELIA YOVANA QUINA CONDORI	44825244	SOLTERO(A)
1106	291892	TAKASANI PERCA	0.0613	115.70	RODOLFO MAMANI MAMANI	02003968	SOLTERO(A)
1107	291893	TAKASANI PERCA	0.0294	68.93	SABINA PAREDES COAQUIRA EDGAR HUAQUIPACO APAZA	02431287 02432005	CASADO(A) CASADO(A)
1108	291894	TAKASANI	0.0145	49.22	ISABEL COAQUIRA DE MAMANI ALFREDO MAMANI MAMANI	02003909 02003910	CASADO(A) CASADO(A)
1109	291895	TACASANI PERCA	0.0132	46.69	RODOLFO MAMANI MAMANI	02003968	SOLTERO(A)
1110	291897	TAKASANI	0.0639	130.30	EUSTAQUIO SUCSO MAMANI ALICIA APAZA MAMANI DE SUCSO	02002895 02002899	CASADO(A) CASADO(A)
1111	291898	TACASANI	0.0795	120.07	RODOLFO MAMANI MAMANI	02003968	SOLTERO(A)
1112	291899	TAKASANI PERKA	0.0682	117.07	BENJAMIN SUCA MAMANI	02392871	SOLTERO(A)
1113	291900	TAKASANI AMSTA	0.0666	115.86	TEODOCIA APAZA DE MAMANI RAYMUNDO MAMANI QUINA	02005621 29234247	CASADO(A) CASADO(A)
1114	291901	TAKASANI	0.0255	72.52	LUCHO QUISPE MAMANI	45741842	SOLTERO(A)
1115	291902	TAKASANI	0.0190	68.68	AMELIA YOVANA QUINA CONDORI	44825244	SOLTERO(A)
1116	291903	TAKASANI	0.0180	67.24	JOSE ALEJANDRO MEDINA LLAMOCA	30854052	SOLTERO(A)
1117	291904	TAKASANI	0.0290	75.37	AMELIA YOVANA QUINA CONDORI	44825244	SOLTERO(A)
1118	291905	TAKASANI HUYO	0.0899	118.77	GUILLERMO UBALDO SUCA YAPUSUCA ELVIRA CHEJE MAMANI	29501632 29501642	CASADO(A) CASADO(A)
1119	291906	TAKASANI HUYO	0.0144	50.29	BELTRAN MAMANI CHEJE	46483346	SOLTERO(A)



N°	UNIDAD CATASTRAL	NOMBRE DE PREDIO	AREA (Ha.)	PERIMETRO (m.l.)	APELLIDOS Y NOMBRES DE PROPIETARIO	N° DNI	ESTADO CIVIL
1120	291907	TAKASANI	0.0080	41.55	GUILLERMO UBALDO SUCA YAPUSUCA ELVIRA CHEJE MAMANI	29501632 29501642	CASADO(A) CASADO(A)
1121	291908	TAKASANI	0.0209	59.47	BLANCA SUCA SUCA	02034534	SOLTERO(A)
1122	291910	TAKASANI UYO	0.0103	55.38	GUILLERMO UBALDO SUCA YAPUSUCA ELVIRA CHEJE MAMANI	29501632 29501642	CASADO(A) CASADO(A)
1123	291911	TAKASANI UYO	0.0147	56.01	BELTRAN MAMANI CHEJE	46483346	SOLTERO(A)
1124	291912	TAKASANI UYO	0.0169	62.46	BLANCA SUCA SUCA	02034534	SOLTERO(A)
1125	291913	TAKASANI UYO	0.0635	105.60	AURORA TINTAYA APAZA	80249278	SOLTERO(A)
1126	291914	TAKASANI	0.0314	72.34	SUSANA LOPEZ DE SUCSO TELESFORO SUCSO HUAQUIPACO	02005750 02005751	CASADO(A) CASADO(A)
1127	291915	TAKASANI PAMPA	0.0318	82.52	HERMINIA HUAQUIPACO CONDORI	02381777	SOLTERO(A)
1128	291916	TAKASANI PAMPA	0.0574	120.14	GONNY GABRIEL APAZA APAZA	74285644	SOLTERO(A)
1129	291917	TAKASANI PAMPA	0.0174	55.81	ISABEL COAQUIRA DE MAMANI ALFREDO MAMANI MAMANI	02003909 02003910	CASADO(A) CASADO(A)
1130	291918	TAKASANI PAMPA	0.0182	56.98	LUDBEN HUANCA HUANCA	46242583	SOLTERO(A)
1131	291919	TAKASANI PAMPA	0.0135	47.79	VICENTE SUCA HANCO	02007864	SOLTERO(A)
1132	291920	TAKASANI PAMPA	0.0993	136.31	DIONICIO ATILIO HUANCA YANARICO	02006884	VIUDO(A)
1133	291921	TAKASANI PAMPA	0.0220	63.20	BELTRAN MAMANI CHEJE	46483346	SOLTERO(A)
1134	291922	TAKASANI PAMPA	0.0226	64.86	GUILLERMO UBALDO SUCA YAPUSUCA ELVIRA CHEJE MAMANI	29501632 29501642	CASADO(A) CASADO(A)
1135	291923	TAKASANI PAMPA	0.0202	64.87	BLANCA SUCA SUCA	02034534	SOLTERO(A)
1136	291924	TAKASANI PAMPA	0.0090	39.38	DAMASO COAQUIRA COAQUIRA	02003922	VIUDO(A)
1137	291925	TAKASANI PAMPA	0.0253	62.01	DIONICIO HUANCA HUANCA	02040079	SOLTERO(A)
1138	291926	TAKASANI PAMPA	0.0340	80.37	DIONICIO HUANCA HUANCA	02040079	SOLTERO(A)



N°	UNIDAD CATASTRAL	NOMBRE DE PREDIO	AREA (Ha.)	PERIMETRO (m.l.)	APELLIDOS Y NOMBRES DE PROPIETARIO	N° DNI	ESTADO CIVIL
1139	291927	TAKASANI PAMPA	0.0199	63.56	BLANCA SUCA SUCA	02034534	SOLTERO(A)
1140	291928	TAKASANI PAMPA	0.0115	46.71	AMELIA YOVANA QUINA CONDORI	44825244	SOLTERO(A)
1141	291929	TAKASANI PERCCA	0.0061	35.25	JOSE ALEJANDRO MEDINA LLAMOCA	30854052	SOLTERO(A)
1142	291930	TAKASANI CUCHO	0.0088	39.03	TEODOCIA APAZA DE MAMANI RAYMUNDO MAMANI QUINA	02005621 29234247	CASADO(A) CASADO(A)
1143	291932	TAKASANI PAMPA	0.0044	30.35	JOSE ALEJANDRO MEDINA LLAMOCA	30854052	SOLTERO(A)
1144	291933	TAKASANI PAMPA	0.0045	29.73	TEODOCIA APAZA DE MAMANI RAYMUNDO MAMANI QUINA	02005621 29234247	CASADO(A) CASADO(A)
1145	291934	TAKASANI PAMPA	0.0071	35.31	LUCHO QUISPE MAMANI	45741842	SOLTERO(A)
1146	291935	TAKASANI PAMPA	0.0254	73.35	AURELIA MAMANI HUANCA JAIME ERNESTO CONDORI APAZA	02002580 02007886	CASADO(A) CASADO(A)
1147	291936	TAKASANI PAMPA	0.0269	83.49	AMELIA YOVANA QUINA CONDORI	44825244	SOLTERO(A)
1148	291937	TAKASANI PAMPA	0.0278	86.91	RODOLFO MAMANI MAMANI	02003968	SOLTERO(A)
1149	291938	TAKASANI PAMPA	0.0323	93.14	MAURO MAMANI QUINA	02003837	SOLTERO(A)
1150	291939	TAKASANI PAMPA	0.0194	88.18	SUSANA LOPEZ DE SUCSO TELESFORO SUCSO HUAQUIPACO	02005750 02005751	CASADO(A) CASADO(A)
1151	291940	TAKASANI PAMPA	0.0101	42.99	GERVACIO SUCA HUAQUIPACO FELISA HUAQUIPACO DE SUCA	02004815 02005770	CASADO(A) CASADO(A)
1152	291941	TAKASANI PAMPA	0.0078	41.78	RITA CONDORI HUANCAPAZA NESTOR JESUS YANARICO APAZA	02425029 02446669	CASADO(A) CASADO(A)
1153	291942	TAKASANI PAMPA	0.0233	64.81	CLORINDA HUAQUIPACO YANARICO	41117830	SOLTERO(A)
1154	291943	TAKASANI PAMPA	0.0130	56.21	SABINA PAREDES COAQUIRA EDGAR HUAQUIPACO APAZA	02431287 02432005	CASADO(A) CASADO(A)
1155	291944	TAKASANI PAMPA	0.0134	46.88	JUANA HILDA COAQUIRA DE COAQUIRA EXALTACION COAQUIRA PINTO	01988666 01989823	CASADO(A) CASADO(A)
1156	291945	PIQUE PAMPA	0.0306	81.47	GERVACIO SUCA HUAQUIPACO FELISA HUAQUIPACO DE SUCA	02004815 02005770	CASADO(A) CASADO(A)



N°	UNIDAD CATASTRAL	NOMBRE DE PREDIO	AREA (Ha.)	PERIMETRO (m.l.)	APELLIDOS Y NOMBRES DE PROPIETARIO	N° DNI	ESTADO CIVIL
1157	291946	TAKASANI	0.0314	81.39	RITA CONDORI HUANCAPA NESTOR JESUS YANARICO APAZA	02425029 02446669	CASADO(A) CASADO(A)
1158	291947	TAKASANI	0.0177	52.96	SABINA PAREDES COAQUIRA EDGAR HUAQUIPACO APAZA	02431287 02432005	CASADO(A) CASADO(A)
1159	291948	TAKASANI PAMPA	0.0159	52.75	COLORINDA HUAQUIPACO YANARICO	41117830	SOLTERO(A)
1160	291949	PIQUE PAMPA	0.0320	74.18	ALEJANDRO MAMANI CONDORI	02048385	SOLTERO(A)
1161	291950	PIQUE PAMPA	0.0265	71.31	NELY MAMANI SUJSO	02006978	SOLTERO(A)
1162	291951	TAKASANI PAMPA	0.0499	94.33	JAIME HUMBERTO QUISPE APAZA	43439433	CASADO(A)
1163	291952	PIQUE UYO	0.0597	107.60	RODOLFO MAMANI MAMANI	02003968	SOLTERO(A)
1164	291953	PIQUE PAMPA	0.0288	76.52	HILDA HUAQUIPACO YANARICO	02036745	SOLTERO(A)
1165	291954	PIQUE PAMPA	0.0199	56.00	SABINA PAREDES COAQUIRA EDGAR HUAQUIPACO APAZA	02431287 02432005	CASADO(A) CASADO(A)
1166	291955	TAKASANI PAMPA	0.0269	69.09	ANSELMO COAQUIRA ZAPATA HILDA COAQUIRA DE COAQUIRA	01985405 01987427	CASADO(A) CASADO(A)
1167	291956	PIQUE PAMPA	0.0270	75.46	NANCY CHEJE HUANCA DE SUCA LEANDRO SUCA APAZA	02001786 02001787	CASADO(A) CASADO(A)
1168	291957	PIQUE PAMPA	0.0106	41.61	GUILLERMO UBALDO SUCA YAPUSUCA ELVIRA CHEJE MAMANI	29501632 29501642	CASADO(A) CASADO(A)
1169	291958	PIQUE PAMPA	0.0119	52.02	BELTRAN MAMANI CHEJE	46483346	SOLTERO(A)
1170	291959	PIQUE PAMPA	0.0266	66.03	SABINA PAREDES COAQUIRA EDGAR HUAQUIPACO APAZA	02431287 02432005	CASADO(A) CASADO(A)
1171	291960	PIQUE PAMPA	0.0050	29.15	SABINA PAREDES COAQUIRA EDGAR HUAQUIPACO APAZA	02431287 02432005	CASADO(A) CASADO(A)
1172	291961	TAKASANI AMSTA	0.3505	252.30	JUANA HILDA COAQUIRA DE COAQUIRA EXALTACION COAQUIRA PINTO	01988666 01989823	CASADO(A) CASADO(A)
1173	291962	CAIRANI PATA	0.0150	50.65	LUCHO QUISPE MAMANI	45741842	SOLTERO(A)
1174	291963	CAIRANI PATA	0.0196	56.78	AURORA TINTAYA APAZA	80249278	SOLTERO(A)



N°	UNIDAD CATASTRAL	NOMBRE DE PREDIO	AREA (Ha.)	PERIMETRO (m.l.)	APELLIDOS Y NOMBRES DE PROPIETARIO	N° DNI	ESTADO CIVIL
1175	291964	CAIRANI PATA	0.0898	121.26	DIONICIO ATILIO HUANCA YANARICO	02006884	VIUDO(A)
1176	291965	CAIRANI PATA	0.0770	116.94	EUSTAQUIO SUCSO MAMANI ALICIA APAZA MAMANI DE SUCSO	02002895 02002899	CASADO(A) CASADO(A)
1177	291966	CAIRANI PATA	0.0863	135.26	EUSTAQUIO SUCSO MAMANI ALICIA APAZA MAMANI DE SUCSO	02002895 02002899	CASADO(A) CASADO(A)
1178	291968	TAKASANI PAMPA	0.0464	89.03	ALEJANDRO MAMANI CONDORI	02048385	SOLTERO(A)
1179	291969	TAKASANI PAMPA	0.0230	73.03	JULIA APAZA SUXO	02006835	SOLTERO(A)
1180	291970	TAKASANI PAMPA	0.0258	85.90	ISABEL COAQUIRA DE MAMANI ALFREDO MAMANI MAMANI	02003909 02003910	CASADO(A) CASADO(A)
1181	291971	TAKASANI PAMPA	0.0264	91.43	NICOLAS ENDES HUANCA CONDORI	43116183	SOLTERO(A)
1182	291973	TAKASANI PAMPA	0.0067	36.47	LUCHO QUISPE MAMANI	45741842	SOLTERO(A)
1183	291974	TAKASANI PAMPA	0.0152	53.18	ISABEL COAQUIRA DE MAMANI ALFREDO MAMANI MAMANI	02003909 02003910	CASADO(A) CASADO(A)
1184	291975	TAKASANI PAMPA	0.0217	64.69	AURORA TINTAYA APAZA	80249278	SOLTERO(A)
1185	291977	TAKASANI PAMPA	0.0462	105.37	AMELIA YOVANA QUINA CONDORI	44825244	SOLTERO(A)
1186	291978	TAKASANI PAMPA	0.0158	57.72	JOSE ALEJANDRO MEDINA LLAMOCA	30854052	SOLTERO(A)
1187	291980	TAKASANI PAMPA	0.0209	61.93	RODOLFO MAMANI MAMANI	02003968	SOLTERO(A)
1188	291981	TAKASANI AMSTA	0.0109	51.14	BENJAMIN SUCA MAMANI	02392871	SOLTERO(A)
1189	291982	TAKASANI PAMPA	0.0138	61.24	ANA MAMANI MAMANI VDA DE LOPEZ	02003908	VIUDO(A)
1190	291983	TAKASANI PAMPA	0.0187	67.67	AMELIA YOVANA QUINA CONDORI	44825244	SOLTERO(A)
1191	291984	TAKASANI PAMPA	0.0119	53.32	JOSE ALEJANDRO MEDINA LLAMOCA	30854052	SOLTERO(A)
1192	291985	TAKASANI PAMPA	0.0152	49.31	LUCHO QUISPE MAMANI	45741842	SOLTERO(A)
1193	291988	TAKASANI PAMPA	0.0514	116.24	BELTRAN MAMANI CHEJE	46483346	SOLTERO(A)



N°	UNIDAD CATASTRAL	NOMBRE DE PREDIO	AREA (Ha.)	PERIMETRO (m.l.)	APELLIDOS Y NOMBRES DE PROPIETARIO	N° DNI	ESTADO CIVIL
1194	291989	TAKASANI PAMPA	0.0300	108.40	GUILLERMO UBALDO SUCA YAPUSUCA ELVIRA CHEJE MAMANI	29501632 29501642	CASADO(A) CASADO(A)
1195	291990	TAKASANI PAMPA	0.0194	102.75	ORLANDO SUCA CONDORI	02362883	DIVORCIADO(A)
1196	291991	TAKASANI PAMPA	0.0204	102.11	BLANCA SUCA SUCA	02034534	SOLTERO(A)
1197	291992	TAKASANI PAMPA	0.0172	99.34	SAMUEL ORESTES SUCA SUCA	02034923	SOLTERO(A)
1198	291993	TAKASANI PAMPA	0.0586	117.61	DAMASO COAQUIRA COAQUIRA	02003922	VIUDO(A)
1199	291994	TAKASANI PAMPA	0.0559	104.97	MAURO MAMANI QUINA	02003837	SOLTERO(A)
1200	291995	TAKASANI AMSTA	0.0078	37.88	JOSE ALFONSO MAMANI MAMANI	02034538	SOLTERO(A)
1201	292002	TAKASANI PAMPA	0.0213	77.47	GUILLERMO UBALDO SUCA YAPUSUCA ELVIRA CHEJE MAMANI	29501632 29501642	CASADO(A) CASADO(A)
1202	292003	TAKASANI PAMPA	0.0268	82.92	VICENTE SUCA HANCO	02007864	SOLTERO(A)
1203	292004	TAKASANI PAMPA	0.0147	50.37	AURORA TINTAYA APAZA	80249278	SOLTERO(A)
1204	292005	TAKASANI PAMPA	0.1086	142.09	MAURO MAMANI QUINA	02003837	SOLTERO(A)
1205	292006	TAKASANI PARQUE	0.0300	69.21	ALEJANDRO MAMANI CONDORI	02048385	SOLTERO(A)
1206	292007	TAKASANI PARQUE	0.0399	82.65	NELY MAMANI SUJISO	02006978	SOLTERO(A)
1207	292008	TAKASANI PAMPA	0.0255	77.55	BLANCA SUCA SUCA	02034534	SOLTERO(A)
1208	292009	TAKASANI PERCA	0.0413	86.49	ELENA HUAQUIPACO COASACA	42663642	SOLTERO(A)
1209	292010	TAKASANI PAMPA	0.0788	115.32	MARIANO COAQUIRA HUAQUIPACO LUCIA YANARICO DE COAQUIRA	02006831 02006832	CASADO(A) CASADO(A)
1210	292011	TAKASANI PERCA	0.0339	86.93	DIONICIO ATILIO HUANCA YANARICO	02006884	VIUDO(A)
1211	292012	ISJATANI AMSTA	0.0617	105.40	BENJAMIN SUCA MAMANI	02392871	SOLTERO(A)
1212	292013	ISJATANI PERKA	0.0558	101.64	LUDBEN HUANCA HUANCA	46242583	SOLTERO(A)
1213	292014	TAKASANI PARQUE	0.0056	31.00	EUSTAQUIO SUCSO MAMANI ALICIA APAZA MAMANI DE SUCSO	02002895 02002899	CASADO(A) CASADO(A)



N°	UNIDAD CATASTRAL	NOMBRE DE PREDIO	AREA (Ha.)	PERIMETRO (m.l.)	APELLIDOS Y NOMBRES DE PROPIETARIO	N° DNI	ESTADO CIVIL
1214	292015	ISJATANI PERKA	0.0120	43.96	LUDBEN HUANCA HUANCA	46242583	SOLTERO(A)
1215	292016	ISJATANI	0.0121	44.01	NICOLAS ENDES HUANCA CONDORI	43116183	SOLTERO(A)
1216	292017	ISJATANI	0.0663	108.30	RODOLFO MAMANI MAMANI	02003968	SOLTERO(A)
1217	292018	ISJATANI	0.0163	53.00	LUCHO QUISPE MAMANI	45741842	SOLTERO(A)
1218	292019	ISJATANI	0.0140	48.71	AMELIA YOVANA QUINA CONDORI	44825244	SOLTERO(A)
1219	292020	ISJATA	0.0136	47.87	JOSE ALEJANDRO MEDINA LLAMOCA	30854052	SOLTERO(A)
1220	292021	ISJATANI	0.0159	50.94	AMELIA YOVANA QUINA CONDORI	44825244	SOLTERO(A)
1221	292022	ISJATANI	0.0359	90.06	RODOLFO MAMANI MAMANI	02003968	SOLTERO(A)
1222	292023	ISJATANI	0.0287	67.60	NICOLAS ENDES HUANCA CONDORI	43116183	SOLTERO(A)
1223	292024	ISJATANI	0.0194	75.30	JOSE ALFONSO MAMANI MAMANI	02034538	SOLTERO(A)
1224	292025	TAKASANI PERCA	0.0092	38.17	DIONICIO HUANCA HUANCA	02040079	SOLTERO(A)
1225	292026	TAKASANI PERCA	0.1504	183.54	DIONICIO ATILIO HUANCA YANARICO	02006884	VIUDO(A)
1226	292027	ISJATA UYO	0.1769	208.01	NANCY CHEJE HUANCA DE SUCA LEANDRO SUCA APAZA	02001786 02001787	CASADO(A) CASADO(A)
1227	292028	ISJATANI	0.0136	47.94	MAURO MAMANI QUINA	02003837	SOLTERO(A)
1228	292029	ISJATA	0.0148	48.33	DIONICIO HUANCA HUANCA	02040079	SOLTERO(A)
1229	292030	TAKASANI AMSTA	0.0250	97.70	BENJAMIN SUCA MAMANI	02392871	SOLTERO(A)
1230	292032	TAKASANI AMSTA	0.0085	40.50	LUCHO QUISPE MAMANI	45741842	SOLTERO(A)
1231	292033	TAKASANI AMSTA	0.0283	69.98	ELENA HUAQUIPACO COASACA	42663642	SOLTERO(A)
1232	292034	TAKASANI AMSTA	0.0409	95.23	LUDBEN HUANCA HUANCA	46242583	SOLTERO(A)
1233	292035	ISJATA	0.0552	94.37	ELENA HUAQUIPACO COASACA	42663642	SOLTERO(A)
1234	292036	ISJATA PATA	0.0393	84.63	AURORA TINTAYA APAZA	80249278	SOLTERO(A)



N°	UNIDAD CATASTRAL	NOMBRE DE PREDIO	AREA (Ha.)	PERIMETRO (m.l.)	APELLIDOS Y NOMBRES DE PROPIETARIO	N° DNI	ESTADO CIVIL
1235	292037	TAKASANI AMSTA	0.1608	204.76	NANCY MAMANI MAMANI	02395186	SOLTERO(A)
1236	292039	JUTINI PAMPA	0.0101	40.74	JOSE ALFONSO MAMANI MAMANI	02034538	SOLTERO(A)
1237	292042	JUTINI PAMPA	0.0289	77.31	JOSE ALFONSO MAMANI MAMANI	02034538	SOLTERO(A)
1238	292044	POJLOLUYO PAMPA	0.0108	56.91	JOSE ALFONSO MAMANI MAMANI	02034538	SOLTERO(A)
1239	292045	CANLLA UYO	0.0259	74.31	JOSE ALFONSO MAMANI MAMANI	02034538	SOLTERO(A)
1240	292046	ROSASANI	0.0394	84.79	VICTOR RAUL SUCA HUAQUIPACO IRMA ROSALINA CONDORI MAMANI	06167014 09094450	CASADO(A) CASADO(A)
1241	292048	PUJINI PATA	0.0571	102.60	RODOLFO MAMANI MAMANI	02003968	SOLTERO(A)
1242	292052	TICANI CUYO	0.0119	44.62	TEODOCIA APAZA DE MAMANI RAYMUNDO MAMANI QUINA	02005621 29234247	CASADO(A) CASADO(A)



Resolución Directoral N° 000912 -2023- GR PUNO/DRA

Puno, 05 DIC 2023

VISTO:



El Informe N° 589-2023-GR-DRA/DTCR/D, la Dirección de Titulación y Catastro Rural, solicita la emisión de una Resolución Directoral que autorice el desmembramiento e independización del predio denominado "SECTOR LAJE 1", ubicado en el distrito de Unicachi, provincia de Yunguyo, departamento de Puno; inscrito a nombre del Gobierno Regional de Puno; en la Partida Electrónica N° 11195425 del registro de predios de la Oficina Registral de Puno, con los documentos adjuntos en la misma, y;

CONSIDERANDO:

Que, la Constitución Política del Perú, en su artículo 188, establece que la descentralización es una política permanente del Estado, de carácter obligatorio, la cual se realiza por etapas, en forma progresiva y ordenada conforme a criterios que permitan una adecuada asignación de competencias y transferencia de recursos del Gobierno Nacional hacia los Gobiernos Regionales y Locales.

Que, la Quinta Disposición Transitoria de la Ley N° 27783, Ley de Bases de la Descentralización prevé que la transferencia de funciones, programas y organismos del Gobierno Nacional hacia los Gobiernos Regionales y Locales comprende, entre otros, el acervo documentario y los recursos presupuestales correspondientes que se encuentren directamente vinculados al ejercicio o desarrollo de las funciones o servicios transferidos, incluyendo la titularidad de dominio de los bienes correspondientes.

Que, el Decreto Supremo N° 056-2010-PCM, publicado el 15 de mayo de 2010 en el Diario Oficial "El Peruano" dispone: "Transfírase a favor de los Gobiernos Regionales la función de formalización y titulación de predios rústicos, de tierras eriazas habilitadas al 31 de diciembre del 2004", así como la función de reversión de predios rústicos adjudicados a título oneroso por el Estado, ocupados por asentamientos humanos, a que se refiere la Ley N° 28667, Ley que declara la reversión de predios rústicos al dominio del estado, adjudicados a título oneroso, con fines agrarios, ocupados por asentamientos humanos (...).

Que, por Resolución Ministerial N° 114-2011-VIVIENDA, se declara concluido el proceso de efectivización de la transferencia a (19) Gobiernos Regionales, entre ellos Puno, de las competencias de la función específica establecida en el inciso (n) del artículo 51° de la Ley Orgánica de Gobiernos Regionales y Locales del año 2006, aprobada mediante Decreto Supremo N° 021-2006-PCM.

Que, en fecha 12 de julio del 2010, mediante Acta de Transferencia, entre COFOPRI y el Gobierno Regional Puno, se cumple con la entrega y recepción del acervo documentario, bienes e información cartográfica y catastral, para implementar las funciones sectoriales y utilizar los recursos provenientes del Ministerio de Vivienda, Construcción y Saneamiento y por el Gobierno Regional de Puno; en cumplimiento a lo dispuesto por el Decreto Supremo N° 088-2008-PCM, D.S. N° 036 - 2007-PCM, la Directiva N° 001-2007-PCM aprobada por Resolución de Secretaría de Descentralización N° 003-2007/SD y la Directiva N° 006-2007-PCM-SD aprobada por Resolución de Secretaría de Descentralización N° 025-2007-PCM/SD.

Que, según el Reglamento de Organización y Funciones (ROF) del Gobierno Regional Puno aprobado por Ordenanza Regional N° 08-2008, modificado por Ordenanza Regional N° 014-2013-GRP-CRP y Ordenanza Regional N° 002-2018-GR PUNO.CRP, la Dirección Regional Agraria Puno es órgano de línea de la Gerencia de Desarrollo Económico del Gobierno Regional Puno.

Que, de acuerdo al Reglamento de Organización y Funciones (ROF) de la Dirección Regional Agraria aprobado por Ordenanza Regional N° 011-2014-GRP-CRP modificado por Ordenanza Regional N° 005-2015-GRP-CRP, la Dirección de Titulación y Catastro Rural, es un Órgano de Línea, encargado de planificar, organizar y conducir el proceso de





Resolución Directoral N° 000912 -2023- GR PUNO/DRA

Puno, 05 DIC 2023

saneamiento físico legal de los territorios de comunidades campesinas y predios rurales de selva y ceja de selva, del ámbito regional de Puno, para formalización con su inscripción en los Registros Públicos.

Que, la Ley N° 31145, Ley de Saneamiento Físico Legal y Formalización de Predios Rurales a Cargo de los Gobiernos Regionales, publicado en fecha 27 de marzo de 2021, cuyo objeto es establecer el marco legal para la ejecución de los procedimientos de saneamiento físico legal, formalización de los predios rústicos y de tierras eriazas habilitadas a nivel nacional a cargo de los Gobiernos regionales en virtud de la función transferida prevista en el literal n) del artículo 51 de la Ley 27867, Ley Orgánica de Gobiernos Regionales, a fin de promover el cierre de brechas de la titulación rural; asimismo, busca fortalecer los mecanismos de coordinación y articulación para el ejercicio de la función rectora, conforme a ley.

Que, en el marco del Decreto Supremo N° 014-2022-MIDAGRI, publicado en fecha 27 de julio de 2022, que aprueba el Reglamento de la Ley N° 31145 Ley de Saneamiento Físico Legal y Formalización de Predios Rurales a cargo de los Gobiernos Regionales, que consta de cinco (05) Títulos, ciento trece (113) artículos, seis (06) disposiciones complementarias finales y una (01) disposición complementaria transitoria.

Que, la Dirección de Titulación y Catastro Rural, DTCR, es Dirección de Línea de la Dirección Regional Agraria Puno; órgano Sectorial del Gobierno Regional Puno, GOREP, que en fecha 09 de marzo del 2022, suscribe el Convenio N° 07-2022-MIDAGRI-DM., de Cooperación Interinstitucional entre el Ministerio de Desarrollo Agrario y Riego (MIDAGRI) y el Gobierno Regional de Puno (GORE); en cuya cláusula 4.2. EL GORE, se compromete a: inciso 4.2.3. Dirigir, acorde a sus competencias, a los profesionales que conformarán los Grupos de Trabajo Supervisado (GTS), quienes tendrán a su cargo las actividades del procedimiento de saneamiento físico legal y formalización de la propiedad rural prevista en la normativa vigente, hasta la inscripción registral de los títulos individuales y comunales, para el logro de objetivos del Proyecto "Catastro, Titulación y Registro de Tierras Rurales en el Perú, tercera etapa — PTRT3", y particularmente expedir los instrumentos, títulos y actos resolutorios que corresponden a los mismos. En consecuencia, la Dirección de Titulación y Catastro Rural, DTCR, es órgano responsable para tramitar lo pertinente a la emisión del acto resolutorio que autorice a la Superintendencia Nacional de los Registros Públicos (SUNARP), la independización de los predios rurales a nombre del Gobierno Regional Puno.

Que, con Resolución Directoral N° 686-2022-GR-PUNO/DRA, de fecha 22 de noviembre de 2022, y rectificadas en parte mediante Resolución Directoral N° 262-2023-GR-PUNO/DRA, de fecha 04 de mayo de 2023, se aprobó la primera inscripción de dominio o inmatriculación a favor del Estado Peruano, representado por el Gobierno Regional de Puno, del predio denominado SECTOR LAJE 1, ubicado en el distrito de Unicachi, Provincia de Yunguyo y Departamento de Puno.

Que, los expedientes del predio SECTOR LAJE 1, fueron calificados por los responsables del Grupo de Trabajo Supervisado del Proyecto PTRT-3, cumpliendo las disposiciones del artículo 20° del Decreto Supremo N° 014-2022-MIDAGRI. De la calificación inciso 20.2. Realizado el levantamiento catastral y la verificación de la explotación económica del predio, la calificación está a cargo del abogado calificador, con experiencia en formalización de la propiedad predial, quien evalúa la ficha catastral rural y los documentos adjuntos a la misma, recabados en campo, los que deben ser consistentes con el diagnóstico físico legal de la UT, con el fin de determinar si el poseedor acredita el cumplimiento de los requisitos exigidos por el presente Reglamento, para ser beneficiario de la titulación. (...) El mismo que permitirá generar el padrón de poseedores aptos, y por último la Resolución Ministerial N° 242-2016-MINAGRI, Sobre Lineamientos para la ejecución de la etapa de calificación en los procedimientos de formalización y titulación de predios rústicos.

Que, habiéndose generado el padrón de poseedores APTOS, se deberá realizar la publicación del mismo, para ello se tomó en cuenta lo dispuesto en el artículo 21° de la publicación de padrón de poseedores aptos que dispone Decreto Supremo N° 014-2022-MIDAGRI. En su inciso 21.1. Realizada la calificación individual de los poseedores, el Ente de



Resolución Directoral N° 000912 -2023- GR PUNO/DRA

Puno, 05 DIC 2023

Formalización Regional publica el padrón de aquéllos calificados como aptos para ser titulados, asimismo acompaña un plano catastral donde se visualicen los predios materia de formalización, con indicación de sus respectivas unidades catastrales. (...) dejando constancia que dicho padrón permaneció publicado por el tiempo previsto, para que los interesados presenten las oposiciones o correcciones dentro del término legal.



Que, el artículo 22.- Emisión de resolución administrativa. Que dispone Decreto Supremo N° 014-2022-MIDAGRI. (...) Realizadas las acciones a que se refieren los artículos precedentes, el Ente de Formalización Regional emite la resolución administrativa que dispone el otorgamiento de los títulos de propiedad a favor de los poseedores calificados como aptos. La cual debe ser notificada a los beneficiarios a través del correo electrónico consignado en la ficha catastral o la publicación en el Diario Oficial o en uno de los diarios de mayor circulación en el territorio nacional y mediante la publicación del acto en el respectivo Portal web Institucional del GORE.



Que, el artículo 23° del reglamento de la Ley N° 31145, aprobado por Decreto Supremo N° 014-2022-MIDAGRI, establece: De la Titulación e Inscripción del Título en el RdP (...) inciso 23.2. El Ente de Formalización Regional solicita la inscripción en el RdP del derecho de propiedad a favor de los beneficiarios de la formalización. Para este efecto, se deben adjuntar a dicha solicitud, el título de propiedad o instrumento de formalización, el certificado de información catastral y copia de la base de datos catastral digital de los polígonos de todos los predios (base gráfica), cuya inscripción se solicita. De igual forma lo que dispone el inciso 23.3. El Registrador, previa opinión de la Oficina de Catastro, por el sólo mérito de los respectivos documentos, extiende los asientos de inscripción correspondientes.



Que, mediante Resolución del Superintendente Nacional de los Registros Públicos N° 189-2014-SUNARP/SN, se aprueba la directiva N° 03-2014-SUNARP-SN, la cual precisa los actos inscribibles en el Registro de Predios y en otros registros que requieren informe previo del área de catastro para acceder a su inscripción, así como los requisitos que deben contener los planos y memorias descriptivas que se presenten al Registro para sustentar la inscripción de tales actos; dicha directiva en su Numeral 2 señala: Objetivo: La presente Directiva tiene por objetivo lo siguiente: "Establecer los requisitos técnicos que deben contener los planos y memorias descriptivas que se presenten al Registro para sustentar la inscripción de los actos respectivos, salvo que se encuentren regulados por normas especiales y en ellos se fijen dichos requisitos.



Que, los certificados de información catastral emitidos para la independización cada predio contiene con precisión datos de área, linderos y medidas perimétricas, y el área remanente corresponde al mismo propietario; asimismo estos no exceden el área de la partida matriz de la cual se independizara en tal sentido el Registrador independizará el área solicitada de la partida matriz, sin necesidad de requerir plano del área remanente, ello conforme lo prevé el artículo 59° del TUO del Reglamento de Inscripciones del Registro de Predios, aprobado por Resolución del Superintendente Nacional de los Registros Públicos N° 097-2013-SUNARP-SN.

Que, por Informe N° 190-2023-GORE-DRA-DTCR-PTRT3-GTS-PUNO, de fecha 28 de noviembre de 2023, emitido por el Grupo de Trabajo Supervisado (GTS) del PTRT3., ha evaluado los documentos técnicos legales correspondientes al proceso de DESMEMBRAMIENTO E INDEPENDIZACIÓN DE PREDIOS RURALES calificados y que son parte del padrón de poseedores APTOS del predio denominado SECTOR LAJE 1, el mismo que está debidamente inmatriculado en la Partida Electrónica N° 11195425, el mismo que tiene un área de 150.8085 Has y un perímetro de 7865.63 m; por otro lado, mediante los Informes N° 138-2023-GORE-DRA-DTCR-SL/AHA, suscrito en fecha 30 de noviembre de 2023, e informe N° 147-2023-GORE-DRA-DTCR-SCQ, suscrito en fecha 29 de noviembre de 2023, por parte de los responsables del área técnica y legal de la Oficina de Saneamiento Físico y Legal de la Dirección de Titulación y Catastro Rural, en los cuales se otorgan la conformidad al informe emitido por Grupo de Trabajo Supervisado (GTS) del proyecto PTRT3.



Resolución Directoral N° 000912 -2023- GR PUNO/DRA

Puno, 05 DIC 2023

Por las consideraciones expuestas y haciendo uso de las atribuciones conferidas por la Ley N° 27867, Ley Orgánica de Gobiernos Regionales, su modificatoria Ley N° 27902; y, con la visación de los directores de las Oficinas de Administración, Planeamiento y Presupuesto y Asesoría Jurídica.

SE RESUELVE:

ARTÍCULO PRIMERO.- AUTORIZAR, EL OTORGAMIENTO DE TITULOS Y LA DESMEMBRACION E INDEPENDIZACIÓN de predios rurales verificados y linderados, ubicado en el predio denominado SECTOR LAJE 1, del distrito de Unicachi, provincia de Yunguyo y departamento de Puno, que forman parte de un área total de 150.8085 Has. y un perímetro de 7865.63 ml. inscrito en la Partida Electrónica N° 11195425, a nombre del Estado peruano representado por el Gobierno Regional de Puno, a fin de que sean formalizados y titulados, en favor de los poseedores calificados como aptos del Procedimiento de Formalización y Titulación de predios rústicos de propiedad del Estado.

ARTÍCULO SEGUNDO.- DISPONER, que la DIRECCIÓN DE TITULACIÓN Y CATASTRO RURAL DE LA DIRECCIÓN REGIONAL AGRARIA PUNO, tramite ante la Superintendencia Nacional de los Registros Públicos (SUNARP), la inscripción del derecho de propiedad de cada poseedor calificado como apto en el procedimiento de Formalización y Titulación de Predios Rústicos de Propiedad del Estado.

ARTÍCULO TERCERO.- NOTIFÍQUESE, a los beneficiarios la presente resolución a través de la publicación en el diario oficial y a las instancias administrativas correspondientes.

REGISTRESE Y COMUNIQUESE.



GOBIERNO REGIONAL PUNO
DIRECCIÓN REGIONAL AGRARIA PUNO

Mg. MVZ. NILTON N. PEREZ SMITH
DIRECTOR REGIONAL



N°	UNIDAD CATASTRAL	NOMBRE DE PREDIO	AREA (Ha.)	PERIMETRO (m.l.)	APELLIDOS Y NOMBRES DE PROPIETARIO	N° DNI	ESTADO CIVIL
001	323134	HUAYLLURI	0.0114	66.56	ADOLFO UCHASARA SUXO NANCY MONCADA BACA DE UCHASARA	01813006 01773174	CASADO(A) CASADO(A)
002	323135	HUALPANI KALA	0.0049	28.35	ADOLFO UCHASARA SUXO NANCY MONCADA BACA DE UCHASARA	01813006 01773174	CASADO(A) CASADO(A)
003	323136	HUAYLLURI II	0.0083	40.94	ADOLFO UCHASARA SUXO NANCY MONCADA BACA DE UCHASARA	01813006 01773174	CASADO(A) CASADO(A)
004	323137	HUALLURI	0.0087	45.89	ADOLFO UCHASARA SUXO NANCY MONCADA BACA DE UCHASARA	01813006 01773174	CASADO(A) CASADO(A)
005	323138	HUAYLLURI III	0.0150	59.76	ADOLFO UCHASARA SUXO NANCY MONCADA BACA DE UCHASARA	01813006 01773174	CASADO(A) CASADO(A)
006	323139	CRUZ CUCHO	0.0084	60.90	ADOLFO UCHASARA SUXO NANCY MONCADA BACA DE UCHASARA	01813006 01773174	CASADO(A) CASADO(A)
007	323141	QOPANKAR UTA UYO	0.0290	183.78	ADOLFO UCHASARA SUXO NANCY MONCADA BACA DE UCHASARA	01813006 01773174	CASADO(A) CASADO(A)
008	323142	HUAYLLURI IV	0.2810	470.77	ADOLFO UCHASARA SUXO NANCY MONCADA BACA DE UCHASARA	01813006 01773174	CASADO(A) CASADO(A)
009	323143	LAJJE	0.0259	99.40	ADOLFO UCHASARA SUXO NANCY MONCADA BACA DE UCHASARA	01813006 01773174	CASADO(A) CASADO(A)
010	323263	HUMA JALSO	0.0480	88.49	ADOLFO UCHASARA SUXO NANCY MONCADA BACA DE UCHASARA	01813006 01773174	CASADO(A) CASADO(A)
011	325030	LAJE PATA PAMPA 1	0.1372	170.19	ADOLFO UCHASARA SUXO NANCY MONCADA BACA DE UCHASARA	01813006 01773174	CASADO(A) CASADO(A)
012	325032	JAQUE PATA 1	0.0217	64.26	ADOLFO UCHASARA SUXO NANCY MONCADA BACA DE UCHASARA	01813006 01773174	CASADO(A) CASADO(A)
013	325035	LAJE PATA PAMPA 2	0.0072	63.39	ADOLFO UCHASARA SUXO NANCY MONCADA BACA DE UCHASARA	01813006 01773174	CASADO(A) CASADO(A)
014	325036	JAQUE PATA 2	0.0572	110.95	ADOLFO UCHASARA SUXO NANCY MONCADA BACA DE UCHASARA	01813006 01773174	CASADO(A) CASADO(A)
015	325037	LAJE PAMPA	0.0097	74.11	ADOLFO UCHASARA SUXO NANCY MONCADA BACA DE UCHASARA	01813006 01773174	CASADO(A) CASADO(A)
016	325038	LAJE PATA PARQUE	0.0145	149.67	ADOLFO UCHASARA SUXO NANCY MONCADA BACA DE UCHASARA	01813006 01773174	CASADO(A) CASADO(A)
017	323004	SACANTIA VIII	0.0682	114.57	ANGEL CUNURANA PLATEROS BASILIA YAPUCHURA DE CUNURANA	00509251 01840217	CASADO(A) CASADO(A)



GOBIERNO REGIONAL DE PUNO
DIRECCION DE TITULACION Y CATASTRO RURAL
"PROYECTO DE TITULACION Y REGISTRO DE TIERRAS RURALES EN EL PERU PTRT3"
SECTOR: LAJJE 1 - DISTRITO: UNICACHI - PROVINCIA: YUNGUYO



N°	UNIDAD CATASTRAL	NOMBRE DE PREDIO	AREA (Ha.)	PERIMETRO (m.l.)	APELLIDOS Y NOMBRES DE PROPIETARIO	N° DNI	ESTADO CIVIL
018	324040	SACANTIA	0.0098	43.36	ANGEL CUNURANA PLATEROS BASILIA YAPUCHURA DE CUNURANA	00509251 01840217	CASADO(A) CASADO(A)
019	324056	SACANTIA	0.0279	79.55	ANGEL CUNURANA PLATEROS BASILIA YAPUCHURA DE CUNURANA	00509251 01840217	CASADO(A) CASADO(A)
020	324396	COPANCARA	0.1387	212.16	APARICIA MIRANDA LAROTA	47814515	SOLTERO(A)
021	324047	LAJJE	0.0623	133.62	BACILIA MAMANI DE SUCSO	00500363	CASADO(A)
022	324503	SACANTIA	0.0244	82.24	BASILIA COARITA CHIPANA	01812880	SOLTERO(A)
023	324504	SACANTIA	0.0491	117.71	BASILIA COARITA CHIPANA	01812880	SOLTERO(A)
024	324885	SACANTIA	0.0430	103.75	BASILIA COARITA CHIPANA	01812880	SOLTERO(A)
025	324038	CRUZ CUCHO	0.0635	141.58	BETZABE UCHASARA OSSCO	44834725	SOLTERO(A)
026	323233	LAJJE PAMPA	0.1198	213.49	CLAUDIO MAMANI GARCES GUILLERMINA COARITA DE MAMANI	01812881 01857636	CASADO(A) CASADO(A)
027	323952	HUAYLLURI PAMPA	0.1488	241.29	CLEMENTINA PLATERO DE MAMANI	01857604	VIUDO(A)
028	323953	HUALLURI PAMPA	0.0325	93.92	CLEMENTINA PLATERO DE MAMANI	01857604	VIUDO(A)
029	323088	CANLLA CIRCA	0.0107	41.55	CLOTILDE YAPUCHURA FERNANDEZ	01840216	VIUDO(A)
030	323089	CANLLA CIRCA II	0.0323	137.13	CLOTILDE YAPUCHURA FERNANDEZ	01840216	VIUDO(A)
031	323090	CANLLA CIRCA III	0.0241	102.38	CLOTILDE YAPUCHURA FERNANDEZ	01840216	VIUDO(A)
032	323091	CANLLA CIRCA IV	0.0359	152.26	CLOTILDE YAPUCHURA FERNANDEZ	01840216	VIUDO(A)
033	324410	LAKAY PAMPA	0.0099	88.38	CLOTILDE YAPUCHURA FERNANDEZ	01840216	VIUDO(A)
034	324411	LAKAY PAMPA	0.0073	86.55	CLOTILDE YAPUCHURA FERNANDEZ	01840216	VIUDO(A)
035	324412	CANLLA CIRCA	0.0132	79.05	CLOTILDE YAPUCHURA FERNANDEZ	01840216	VIUDO(A)
036	324413	LAKAY PAMPA	0.0065	53.90	CLOTILDE YAPUCHURA FERNANDEZ	01840216	VIUDO(A)
037	324414	LAKAY PAMPA	0.0207	114.37	CLOTILDE YAPUCHURA FERNANDEZ	01840216	VIUDO(A)
038	324415	JAHUIRA PAMPA	0.0102	71.99	CLOTILDE YAPUCHURA FERNANDEZ	01840216	VIUDO(A)
039	323481	CCAMAQUE WAWACHABE I	0.0049	32.31	CRISTINA MAMANI ARRATIA	01840463	CASADO(A)
040	323482	CCAMAQUE WAWACHABE	0.0536	93.46	CRISTINA MAMANI ARRATIA	01840463	CASADO(A)



N°	UNIDAD CATASTRAL	NOMBRE DE PREDIO	AREA (Ha.)	PERIMETRO (m.l.)	APELLIDOS Y NOMBRES DE PROPIETARIO	N° DNI	ESTADO CIVIL
041	323078	SACANTIA	0.0046	30.22	CRISTOBAL YAPUCHURA UCHASARA MARTA FLORES DE YAPUCHURA	01840027 01840591	CASADO(A) CASADO(A)
042	323079	SACANTIA II	0.0258	88.08	CRISTOBAL YAPUCHURA UCHASARA MARTA FLORES DE YAPUCHURA	01840027 01840591	CASADO(A) CASADO(A)
043	324057	MAYCUYO	0.0538	107.84	CRISTOBAL YAPUCHURA UCHASARA MARTA FLORES DE YAPUCHURA	01840027 01840591	CASADO(A) CASADO(A)
044	324058	MAYCUYO	0.0605	102.69	CRISTOBAL YAPUCHURA UCHASARA MARTA FLORES DE YAPUCHURA	01840027 01840591	CASADO(A) CASADO(A)
045	324043	CRUZ CUCHO	0.1537	185.54	DELIA ANGELICA UCHASARA SERRANO	01857835	SOLTERO(A)
046	323500	LAJJE PAMPA I	0.0133	50.63	DIONICIA UCHASARA DE COARITA OCTAVIO COARITA GARCES	23207354 23266617	CASADO(A) CASADO(A)
047	323506	CANTUTA PAMPA	0.0456	102.71	DIONICIA UCHASARA DE COARITA OCTAVIO COARITA GARCES	23207354 23266617	CASADO(A) CASADO(A)
048	323507	CANTUTA PATA	0.0181	81.45	DIONICIA UCHASARA DE COARITA OCTAVIO COARITA GARCES	23207354 23266617	CASADO(A) CASADO(A)
049	323508	CANLLA CIRCA	0.0121	58.36	DIONICIA UCHASARA DE COARITA OCTAVIO COARITA GARCES	23207354 23266617	CASADO(A) CASADO(A)
050	322990	CRUZ CUCHO	0.1134	186.50	DIONICIA YAPUCHURA MAMANI VDA DE COARITA	01840087	VIUDO(A)
051	323968	CATUNTA CUCHO	0.0189	59.74	DIONICIA YAPUCHURA MAMANI VDA DE COARITA	01840087	VIUDO(A)
052	323969	CANTUTA CUCHO	0.0209	82.31	DIONICIA YAPUCHURA MAMANI VDA DE COARITA	01840087	VIUDO(A)
053	324094	LAJJE PAMPA	0.0115	47.32	ELEUTERIO FLORES HUARACHI PAULA AVENDAÑO YAPUCHURA	01851192 01851086	CASADO(A) CASADO(A)
054	324095	LAJJE PAMPA II	0.0298	74.98	ELEUTERIO FLORES HUARACHI PAULA AVENDAÑO YAPUCHURA	01851192 01851086	CASADO(A) CASADO(A)
055	324096	LAJJE PAMPA	0.0041	27.71	ELEUTERIO FLORES HUARACHI PAULA AVENDAÑO YAPUCHURA	01851192 01851086	CASADO(A) CASADO(A)
056	324098	SUCHO UTA	0.0156	53.33	ELEUTERIO FLORES HUARACHI PAULA AVENDAÑO YAPUCHURA	01851192 01851086	CASADO(A) CASADO(A)
057	324100	LAJJE PAMPA	0.0410	176.04	ELEUTERIO FLORES HUARACHI PAULA AVENDAÑO YAPUCHURA	01851192 01851086	CASADO(A) CASADO(A)
058	324104	COPANQAR MANQA	0.0521	133.38	ELEUTERIO FLORES HUARACHI PAULA AVENDAÑO YAPUCHURA	01851192 01851086	CASADO(A) CASADO(A)
059	323497	HUAYLLURI	0.0047	41.95	ELVIRA MAMANI UCHASARA	01822974	CASADO(A)
060	323498	CCAMAQUE WAWACHABE	0.0079	71.97	ELVIRA MAMANI UCHASARA	01822974	CASADO(A)
061	323499	LAJJE UTA UYO	0.0091	43.21	ELVIRA MAMANI UCHASARA	01822974	CASADO(A)
062	323712	CRUZ KUCHO II	0.0138	66.34	ELVIRA YAPUCHURA UCHASARA	01851025	SOLTERO(A)
063	323713	CRUZ KUCHO III	0.0084	39.83	ELVIRA YAPUCHURA UCHASARA	01851025	SOLTERO(A)



GOBIERNO REGIONAL DE PUNO
 DIRECCION DE TITULACION Y CATASTRO RURAL
 "PROYECTO DE TITULACION Y REGISTRO DE TIERRAS RURALES EN EL PERU PTRT3"
 SECTOR: LAJJE 1 - DISTRITO: UNICACHI - PROVINCIA: YUNGUYO



N°	UNIDAD CATASTRAL	NOMBRE DE PREDIO	AREA (Ha.)	PERIMETRO (m.l.)	APELLIDOS Y NOMBRES DE PROPIETARIO	N° DNI	ESTADO CIVIL
064	323714	CRUZ KUCHO IV	0.0070	46.76	ELVIRA YAPUCHURA UCHASARA	01851025	SOLTERO(A)
065	323715	SACANTIA PATA I	0.0107	61.54	ELVIRA YAPUCHURA UCHASARA	01851025	SOLTERO(A)
066	323716	SACANTIA PATA I	0.0250	120.57	ELVIRA YAPUCHURA UCHASARA	01851025	SOLTERO(A)
067	323717	SACANTIA PATA III	0.0115	69.71	ELVIRA YAPUCHURA UCHASARA	01851025	SOLTERO(A)
068	323718	SACANTIA MANKA I	0.0245	162.26	ELVIRA YAPUCHURA UCHASARA	01851025	SOLTERO(A)
069	323611	LAJJE PAMPA	0.0047	33.80	FILOMENA SAYRE MAMANI	40116162	CASADO(A)
070	324093	LAJJE PAMPA	0.0029	26.24	FILOMENA SAYRE MAMANI	40116162	CASADO(A)
071	324097	LAJJE PAMPA	0.0043	29.86	FILOMENA SAYRE MAMANI	40116162	CASADO(A)
072	324911	CANLLA CIRCA 1	0.0503	181.67	FRANCISCO COARITA MAMANI MODESTA SAYRE DE COARITA	00502083 00503693	CASADO(A) CASADO(A)
073	324912	CANLLA CIRCA 2	0.0693	106.53	FRANCISCO COARITA MAMANI MODESTA SAYRE DE COARITA	00502083 00503693	CASADO(A) CASADO(A)
074	324913	CANLLA CIRCA 3	0.0265	110.26	FRANCISCO COARITA MAMANI MODESTA SAYRE DE COARITA	00502083 00503693	CASADO(A) CASADO(A)
075	324914	CANLLA CIRCA 4	0.0219	60.56	FRANCISCO COARITA MAMANI MODESTA SAYRE DE COARITA	00502083 00503693	CASADO(A) CASADO(A)
076	324915	CANLLA CIRCA 5	0.0098	77.46	FRANCISCO COARITA MAMANI MODESTA SAYRE DE COARITA	00502083 00503693	CASADO(A) CASADO(A)
077	324916	LAKAY PAMPA 1	0.0074	58.72	FRANCISCO COARITA MAMANI MODESTA SAYRE DE COARITA	00502083 00503693	CASADO(A) CASADO(A)
078	324917	LAKAY PAMPA 2	0.0083	87.27	FRANCISCO COARITA MAMANI MODESTA SAYRE DE COARITA	00502083 00503693	CASADO(A) CASADO(A)
079	324918	LAKAY PAMPA 3	0.0119	90.30	FRANCISCO COARITA MAMANI MODESTA SAYRE DE COARITA	00502083 00503693	CASADO(A) CASADO(A)
080	324919	LAKAY PAMPA 4	0.0160	113.20	FRANCISCO COARITA MAMANI MODESTA SAYRE DE COARITA	00502083 00503693	CASADO(A) CASADO(A)
081	324920	JAHUIRA PAMPA	0.0079	61.04	FRANCISCO COARITA MAMANI MODESTA SAYRE DE COARITA	00502083 00503693	CASADO(A) CASADO(A)
082	324403	CANLLA CIRCA	0.0429	192.48	GERARDO COARITA MAMANI	00432525	VIUDO(A)
083	324404	CANLLA CIRCA	0.0189	55.99	GERARDO COARITA MAMANI	00432525	VIUDO(A)
084	324405	CANLLA SIRCA	0.1705	178.78	GERARDO COARITA MAMANI	00432525	VIUDO(A)
085	324406	CANLLA CIRCA	0.0091	77.04	GERARDO COARITA MAMANI	00432525	VIUDO(A)
086	324407	LAKAY PAMPA	0.0073	60.51	GERARDO COARITA MAMANI	00432525	VIUDO(A)



GOBIERNO REGIONAL DE PUNO
 DIRECCION DE TITULACION Y CATASTRO RURAL
 "PROYECTO DE TITULACION Y REGISTRO DE TIERRAS RURALES EN EL PERU PTRT3"
 SECTOR: LAJJE 1 - DISTRITO: UNICACHI - PROVINCIA: YUNGUYO



N°	UNIDAD CATASTRAL	NOMBRE DE PREDIO	AREA (Ha.)	PERIMETRO (m.l.)	APELLIDOS Y NOMBRES DE PROPIETARIO	N° DNI	ESTADO CIVIL
087	324408	LAKAY PAMPA	0.0160	115.35	GERARDO COARITA MAMANI	00432525	VIUDO(A)
088	324409	JAHUIRA PAMPA	0.0071	56.12	GERARDO COARITA MAMANI	00432525	VIUDO(A)
089	322991	CRUZ CUCHO	0.0090	61.89	GLADYS JUANA UCHASARA UCHASARA	45210258	SOLTERO(A)
090	322995	COPANCARA IV	0.0147	110.05	GLADYS JUANA UCHASARA UCHASARA	45210258	SOLTERO(A)
091	322996	GUALLURI PAMPA	0.0313	89.28	GLADYS JUANA UCHASARA UCHASARA	45210258	SOLTERO(A)
092	323265	HUMA JALSO	0.0763	115.99	GLADYS JUANA UCHASARA UCHASARA	45210258	SOLTERO(A)
093	323613	HUALLPA KALA	0.0106	50.34	GLADYS JUANA UCHASARA UCHASARA	45210258	SOLTERO(A)
094	323614	HUAYLLURI I	0.0131	64.91	GLADYS JUANA UCHASARA UCHASARA	45210258	SOLTERO(A)
095	323615	HUAYLLURI II	0.0055	36.16	GLADYS JUANA UCHASARA UCHASARA	45210258	SOLTERO(A)
096	323616	HUAYLLURI III	0.0173	61.19	GLADYS JUANA UCHASARA UCHASARA	45210258	SOLTERO(A)
097	323617	HUAYLLURI IV	0.0085	37.33	GLADYS JUANA UCHASARA UCHASARA	45210258	SOLTERO(A)
098	324882	HUAYLLURI	0.0121	44.31	GLADYS JUANA UCHASARA UCHASARA	45210258	SOLTERO(A)
099	325039	LAJE PATA PARQUE	0.0144	149.90	GLADYS JUANA UCHASARA UCHASARA	45210258	SOLTERO(A)
100	325040	LAJE PAMPA	0.0136	149.32	GLADYS JUANA UCHASARA UCHASARA	45210258	SOLTERO(A)
101	325041	JAQUE PATA	0.0514	108.74	GLADYS JUANA UCHASARA UCHASARA	45210258	SOLTERO(A)
102	325042	LAJE PATA PAMPA 1	0.0074	65.29	GLADYS JUANA UCHASARA UCHASARA	45210258	SOLTERO(A)
103	325045	LAJE PATA PAMPA 2	0.0261	124.55	GLADYS JUANA UCHASARA UCHASARA	45210258	SOLTERO(A)
104	323133	COPANQAR MANQA	0.1420	254.20	GUMERCINDO YAPUCHURA CHIPANA LUCIA LERMA DE YAPUCHURA	10484538 10486228	CASADO(A) CASADO(A)
105	323010	LAJJE	0.0130	46.85	HILARIA JUANA CHIPANA DE CUNURANA JUAN FELIX CUNURANA PLATERO	00475083 00475050	CASADO(A) CASADO(A)
106	323011	LAJJE II	0.0152	52.93	HILARIA JUANA CHIPANA DE CUNURANA JUAN FELIX CUNURANA PLATERO	00475083 00475050	CASADO(A) CASADO(A)
107	323012	LAJJE III	0.0169	53.02	HILARIA JUANA CHIPANA DE CUNURANA JUAN FELIX CUNURANA PLATERO	00475083 00475050	CASADO(A) CASADO(A)
108	323013	LAJJE IV	0.0346	97.35	HILARIA JUANA CHIPANA DE CUNURANA	00475083 00475050	CASADO(A) CASADO(A)



N°	UNIDAD CATASTRAL	NOMBRE DE PREDIO	AREA (Ha.)	PERIMETRO (m.l.)	APELLIDOS Y NOMBRES DE PROPIETARIO	N° DNI	ESTADO CIVIL
					JUAN FELIX CUNURANA PLATERO		
109	323015	SACANTIA II	0.0924	131.66	HILARIA JUANA CHIPANA DE CUNURANA JUAN FELIX CUNURANA PLATERO	00475083 00475050	CASADO(A) CASADO(A)
110	323016	SACANTIA III	0.0160	69.25	HILARIA JUANA CHIPANA DE CUNURANA JUAN FELIX CUNURANA PLATERO	00475083 00475050	CASADO(A) CASADO(A)
111	323017	SACANTIA IV	0.0606	97.07	HILARIA JUANA CHIPANA DE CUNURANA JUAN FELIX CUNURANA PLATERO	00475083 00475050	CASADO(A) CASADO(A)
112	323018	COPANCARA	0.0116	44.71	HILARIA JUANA CHIPANA DE CUNURANA JUAN FELIX CUNURANA PLATERO	00475083 00475050	CASADO(A) CASADO(A)
113	323019	COPAMAYA	0.0094	44.30	HILARIA JUANA CHIPANA DE CUNURANA JUAN FELIX CUNURANA PLATERO	00475083 00475050	CASADO(A) CASADO(A)
114	323020	COPAMAYA II	0.0248	107.85	HILARIA JUANA CHIPANA DE CUNURANA JUAN FELIX CUNURANA PLATERO	00475083 00475050	CASADO(A) CASADO(A)
115	323988	COPAMAYA	0.0081	38.57	HILARIA JUANA CHIPANA DE CUNURANA JUAN FELIX CUNURANA PLATERO	00475083 00475050	CASADO(A) CASADO(A)
116	323084	SACANTIA V	0.0224	64.66	HUMBERTO COARITA AVENDAÑO	01840317	VIUDO(A)
117	323085	SACANTIA VI	0.0278	77.57	HUMBERTO COARITA AVENDAÑO	01840317	VIUDO(A)
118	323086	CUTUYO	0.1556	177.03	HUMBERTO COARITA AVENDAÑO	01840317	VIUDO(A)
119	323087	CUTUYO II	0.1256	149.49	HUMBERTO COARITA AVENDAÑO	01840317	VIUDO(A)
120	323570	CANLLA CIRCA IV	0.0470	105.79	ISABEL SAYRE MAMANI VDA DE COARITA	01813378	VIUDO(A)
121	323571	CANLLA CIRCA I	0.0430	160.93	ISABEL SAYRE MAMANI VDA DE COARITA	01813378	VIUDO(A)
122	323572	CANLLA CIRCA II	0.0224	103.36	ISABEL SAYRE MAMANI VDA DE COARITA	01813378	VIUDO(A)
123	323573	CANLLA CIRCA III	0.0780	166.61	ISABEL SAYRE MAMANI VDA DE COARITA	01813378	VIUDO(A)
124	324921	LAKAY PAMPA 1	0.0077	86.83	ISABEL SAYRE MAMANI VDA DE COARITA	01813378	VIUDO(A)
125	324922	LAKAY PAMPA 2	0.0066	55.56	ISABEL SAYRE MAMANI VDA DE COARITA	01813378	VIUDO(A)
126	324923	LAKAY PAMPA 3	0.0171	112.78	ISABEL SAYRE MAMANI VDA DE COARITA	01813378	VIUDO(A)
127	324924	LAKAY PAMPA 4	0.0100	88.90	ISABEL SAYRE MAMANI VDA DE COARITA	01813378	VIUDO(A)



GOBIERNO REGIONAL DE PUNO
DIRECCION DE TITULACION Y CATASTRO RURAL
"PROYECTO DE TITULACION Y REGISTRO DE TIERRAS RURALES EN EL PERU PTRT3"
SECTOR: LAJJE 1 - DISTRITO: UNICACHI - PROVINCIA: YUNGUYO



N°	UNIDAD CATASTRAL	NOMBRE DE PREDIO	AREA (Ha.)	PERIMETRO (m.l.)	APELLIDOS Y NOMBRES DE PROPIETARIO	N° DNI	ESTADO CIVIL
128	324925	CANLLA CIRCA	0.0091	76.80	ISABEL SAYRE MAMANI VDA DE COARITA	01813378	VIUDO(A)
129	324926	JAHUIRA PAMPA	0.0095	66.93	ISABEL SAYRE MAMANI VDA DE COARITA	01813378	VIUDO(A)
130	323095	CRUZ CUCHO	0.0109	52.52	JESUS COARITA UCHASARA JUANA FAUSTINA UCHASARA COARITA	08374070 08374069	CASADO(A) CASADO(A)
131	324401	SACANTIA	0.0463	95.65	JUANA COARITA UCHASARA DE CONTRERAS MARCELINO CONTRERAS MAQUERA	00422290 00506785	CASADO(A) CASADO(A)
132	323228	CAJON JOCCO	0.4777	364.95	JUANA ANTONIETA COARITA DE AVENDAÑO VICENTE AVENDAÑO AVENDAÑO	01857884 01857872	CASADO(A) CASADO(A)
133	323229	CAJON JOCCO II	0.1751	172.49	JUANA ANTONIETA COARITA DE AVENDAÑO VICENTE AVENDAÑO AVENDAÑO	01857884 01857872	CASADO(A) CASADO(A)
134	323230	CAJON JOCCO III	0.8863	398.36	JUANA ANTONIETA COARITA DE AVENDAÑO VICENTE AVENDAÑO AVENDAÑO	01857884 01857872	CASADO(A) CASADO(A)
135	323562	LAJJE PAMPA IV	0.0214	80.39	JUANA CABRERA DE GARCES SABINO GARCES COARITA	01840784 01840341	CASADO(A) CASADO(A)
136	324088	SACANTIA UTA UYO	0.0585	102.50	JULIA LLANQUECHOQUE FLORES MARIANO UCHARICO CUNURANA	01851213 01851202	CASADO(A) CASADO(A)
137	323005	SACANTIA JARA SIWI	0.0110	45.95	JULIA UCHASARA VDA DE UCHASARA	01813217	VIUDO(A)
138	323471	LAJJE UTA UYO III	0.0245	76.84	JULIA UCHASARA VDA DE UCHASARA	01813217	VIUDO(A)
139	323472	CANTUTA QAHUA	0.0166	144.81	JULIA UCHASARA VDA DE UCHASARA	01813217	VIUDO(A)
140	323480	LAJJE UTA UYO II	0.2533	275.75	JULIA UCHASARA VDA DE UCHASARA	01813217	VIUDO(A)
141	323488	LAJJE HUMA SUYO	0.0450	91.94	JULIA UCHASARA VDA DE UCHASARA	01813217	VIUDO(A)
142	323489	LAJJE UTA UYO	0.0749	254.62	JULIA UCHASARA VDA DE UCHASARA	01813217	VIUDO(A)
143	324090	CANLLA CIRCA	0.0484	168.63	JULIANA COARITA QUIÑONES	01813517	SOLTERO(A)
144	324091	CANLLA CIRCA	0.0202	69.96	JULIANA COARITA QUIÑONES	01813517	SOLTERO(A)
145	323974	LAJE PAMPA	0.1762	262.12	JUSTINA MAMANI DE GARCIA VICENTE GARCIA PLATERO	01857652 01840783	CASADO(A) CASADO(A)
146	323975	LAJE PAMPA	0.0515	113.71	JUSTINA MAMANI DE GARCIA VICENTE GARCIA PLATERO	01857652 01840783	CASADO(A) CASADO(A)
147	324044	LAJJE PAMPA	0.1401	177.72	JUSTINA MAMANI DE GARCIA VICENTE GARCIA PLATERO	01857652 01840783	CASADO(A) CASADO(A)
148	324039	LAJJE PAMPA	0.1991	194.81	KARINA SILVIA CHOQUE FERNANDEZ	44403761	SOLTERO(A)



N°	UNIDAD CATASTRAL	NOMBRE DE PREDIO	AREA (Ha.)	PERIMETRO (m.l.)	APELLIDOS Y NOMBRES DE PROPIETARIO	N° DNI	ESTADO CIVIL
149	323577	LAJJE II	0.0061	46.70	LIDIA MAMANI YAPUCHURA	01857893	SOLTERO(A)
150	323578	LAJJE	0.0765	149.82	LIDIA MAMANI YAPUCHURA	01857893	SOLTERO(A)
151	323574	CANLLA CIRCA II	0.0614	107.88	LUCIO COARITA MAMANI	01857818	SOLTERO(A)
152	323575	CANLLA CIRCA	0.0404	132.14	LUCIO COARITA MAMANI	01857818	SOLTERO(A)
153	324434	LAKAY PAMPA	0.0119	88.73	LUCIO COARITA MAMANI	01857818	SOLTERO(A)
154	324435	LAKAY PAMPA	0.0082	87.21	LUCIO COARITA MAMANI	01857818	SOLTERO(A)
155	324436	LAKAY PAMPA	0.0072	53.37	LUCIO COARITA MAMANI	01857818	SOLTERO(A)
156	324437	LAKAY PAMPA	0.0158	114.33	LUCIO COARITA MAMANI	01857818	SOLTERO(A)
157	324438	CANLLA CIRCA	0.0063	75.12	LUCIO COARITA MAMANI	01857818	SOLTERO(A)
158	324439	JAHUIRA PAMPA	0.0088	74.54	LUCIO COARITA MAMANI	01857818	SOLTERO(A)
159	323093	SACANTIA	0.0359	76.07	MACARIO CESAR CUNURANA MAMANI	80081944	SOLTERO(A)
160	324395	COPANCARA	0.2964	331.87	MACARIO CESAR CUNURANA MAMANI	80081944	SOLTERO(A)
161	323470	LAJJE UTA UYO I	0.0237	78.43	MANUELA GUTIERREZ MAMANI TEODORO GONZALES UCHASARA	01859303 10052959	CASADO(A) CASADO(A)
162	323473	CANTUTA QAHUA	0.0143	145.03	MANUELA GUTIERREZ MAMANI TEODORO GONZALES UCHASARA	01859303 10052959	CASADO(A) CASADO(A)
163	323474	LAJJE UTA UYO II	0.0567	172.82	MANUELA GUTIERREZ MAMANI TEODORO GONZALES UCHASARA	01859303 10052959	CASADO(A) CASADO(A)
164	324416	LAKAY PAMPA	0.0082	62.87	MARCELINO COARITA MAMANI	01857654	SOLTERO(A)
165	324417	LAKAY PAMPA	0.0175	114.11	MARCELINO COARITA MAMANI	01857654	SOLTERO(A)
166	324418	LAKAY PAMPA	0.0181	119.65	MARCELINO COARITA MAMANI	01857654	SOLTERO(A)
167	324419	JAHUIRA PAMPA	0.0108	74.09	MARCELINO COARITA MAMANI	01857654	SOLTERO(A)
168	324420	CANLLA CIRCA	0.0328	141.53	MARCELINO COARITA MAMANI	01857654	SOLTERO(A)
169	324421	CANLLA CIRCA	0.0073	75.99	MARCELINO COARITA MAMANI	01857654	SOLTERO(A)
170	324422	LAKAY PAMPA	0.0065	53.01	MARCELINO COARITA MAMANI	01857654	SOLTERO(A)
171	324423	KANTUTA PATA	0.0388	86.48	MARCELINO COARITA MAMANI	01857654	SOLTERO(A)



N°	UNIDAD CATASTRAL	NOMBRE DE PREDIO	AREA (Ha.)	PERIMETRO (m.l.)	APELLIDOS Y NOMBRES DE PROPIETARIO	N° DNI	ESTADO CIVIL
172	323981	KANTUTA PAMPA	0.0928	196.93	MARIA COARITA CABRERA DE CUARITA TEOFILO ALBERTO CUARITA MAMANI	01840211 01840175	CASADO(A) CASADO(A)
173	323983	KANTUTA UYO	0.0285	84.45	MARIA COARITA CABRERA DE CUARITA TEOFILO ALBERTO CUARITA MAMANI	01840211 01840175	CASADO(A) CASADO(A)
174	323971	HUAYLLURI	0.0049	43.16	MARIA MAMANI UCHASARA	48090319	SOLTERO(A)
175	323972	LAJJE UTA UYO	0.0133	59.04	MARIA MAMANI UCHASARA	48090319	SOLTERO(A)
176	323973	CCAMAQUE WAWACHABE	0.0080	63.71	MARIA MAMANI UCHASARA	48090319	SOLTERO(A)
177	324092	SACANTIA PATA	0.0563	109.38	MARIA UCHASARA YAPUCHURA	00444488	SOLTERO(A)
178	323493	LAJJE PAMPA I	0.1395	242.01	MARIANO HUCHAZARA MAMANI	01820784	SOLTERO(A)
179	323568	LAJJE PAMPA	0.0072	33.99	MARIANO LLANQUECHOQUE MAMANI	01851190	VIUDO(A)
180	323021	SACANTIA	0.1473	176.84	NESTOR MAMANI AVENDAÑO	00513717	SOLTERO(A)
181	323026	AROVATA VINCALLA IV	0.0645	105.14	OLGA AYDE CUNURANA YAPUCHURA	44756446	SOLTERO(A)
182	323264	HUMA JALSO	0.0735	108.96	OLGA UCHASARA COARITA	07512946	SOLTERO(A)
183	323618	HUAYLLURI I	0.0096	39.41	OLGA UCHASARA COARITA	07512946	SOLTERO(A)
184	323619	HUALLPA KALA	0.0054	29.27	OLGA UCHASARA COARITA	07512946	SOLTERO(A)
185	323620	HUAYLLURI II	0.0062	33.99	OLGA UCHASARA COARITA	07512946	SOLTERO(A)
186	323621	HUAYLLURI III	0.0072	36.30	OLGA UCHASARA COARITA	07512946	SOLTERO(A)
187	323622	HUAYLLURI IV	0.0140	58.65	OLGA UCHASARA COARITA	07512946	SOLTERO(A)
188	323623	CRUZ CUCHO	0.0096	62.12	OLGA UCHASARA COARITA	07512946	SOLTERO(A)
189	323625	HUAYLLURI V	0.0912	146.53	OLGA UCHASARA COARITA	07512946	SOLTERO(A)
190	323626	HUAYLLURI	0.0171	59.15	OLGA UCHASARA COARITA	07512946	SOLTERO(A)
191	324537	LAJE PATA	0.0145	150.12	OLGA UCHASARA COARITA	07512946	SOLTERO(A)
192	324538	LAJE PAMPA	0.0085	72.96	OLGA UCHASARA COARITA	07512946	SOLTERO(A)
193	324539	LAJE PATA	0.0075	64.68	OLGA UCHASARA COARITA	07512946	SOLTERO(A)



N°	UNIDAD CATASTRAL	NOMBRE DE PREDIO	AREA (Ha.)	PERIMETRO (m.l.)	APELLIDOS Y NOMBRES DE PROPIETARIO	N° DNI	ESTADO CIVIL
194	324540	LAJE PATA	0.0252	124.61	OLGA UCHASARA COARITA	07512946	SOLTERO(A)
195	324542	SIWALAY PAMPA	0.0161	76.66	OLGA UCHASARA COARITA	07512946	SOLTERO(A)
196	324545	SIWALAY PAMPA	0.0214	89.37	OLGA UCHASARA COARITA	07512946	SOLTERO(A)
197	323950	LAJJE UTA UYO	0.1678	185.45	PABLO MAMANI ARRATIA TEODOCIA LERMA UCHASARA	01821028 80020660	CASADO(A) CASADO(A)
198	323094	LAJJE	0.0096	91.26	PEDRO AVENDAÑO CARITA ROSALIA UCHASARA YAPUCHURA DE AVENDAÑO	01813227 01813536	CASADO(A) CASADO(A)
199	323484	LAJJE UTA UYO III	0.0107	49.97	PEDRO AVENDAÑO CARITA ROSALIA UCHASARA YAPUCHURA DE AVENDAÑO	01813227 01813536	CASADO(A) CASADO(A)
200	323485	LAJJE UTA UYO II	0.0122	62.84	PEDRO AVENDAÑO CARITA ROSALIA UCHASARA YAPUCHURA DE AVENDAÑO	01813227 01813536	CASADO(A) CASADO(A)
201	323486	LAJJE UTA UYO I	0.0403	92.98	PEDRO AVENDAÑO CARITA ROSALIA UCHASARA YAPUCHURA DE AVENDAÑO	01813227 01813536	CASADO(A) CASADO(A)
202	323487	CRUZ QUCHO	0.0331	121.79	PEDRO AVENDAÑO CARITA ROSALIA UCHASARA YAPUCHURA DE AVENDAÑO	01813227 01813536	CASADO(A) CASADO(A)
203	323495	LAJJE	0.1402	169.59	ROSA AVENDAÑO CONDORI	42334817	SOLTERO(A)
204	323261	LAJJE PATA	0.0171	112.65	ROSA JUANA UCHASARA MAMANI TEOFILO COARITA YAPUCHURA	00501621 07514234	CASADO(A) CASADO(A)
205	323262	LAJJE PATA II	0.1154	228.89	ROSA JUANA UCHASARA MAMANI TEOFILO COARITA YAPUCHURA	00501621 07514234	CASADO(A) CASADO(A)
206	323739	LAJJE PATA	0.0748	195.75	ROSA JUANA UCHASARA MAMANI TEOFILO COARITA YAPUCHURA	00501621 07514234	CASADO(A) CASADO(A)
207	323741	LAJJE PATA II	0.0055	30.54	ROSA JUANA UCHASARA MAMANI TEOFILO COARITA YAPUCHURA	00501621 07514234	CASADO(A) CASADO(A)
208	323742	QUEJA UYO	0.0051	37.77	ROSA JUANA UCHASARA MAMANI TEOFILO COARITA YAPUCHURA	00501621 07514234	CASADO(A) CASADO(A)
209	323745	CHAMACANI CUCHO	0.0117	72.19	ROSA JUANA UCHASARA MAMANI TEOFILO COARITA YAPUCHURA	00501621 07514234	CASADO(A) CASADO(A)
210	323951	LAJJE UTA UYO	0.1077	132.64	ROSA UCHASARA DE UCHASARA SANTIAGO UCHASARA LERMA	01813242 01813111	CASADO(A) CASADO(A)
211	324101	LAJJE PAMPA	0.0356	176.20	SIMON AVENDAÑO YAPUCHURA	01813393	SOLTERO(A)
212	323558	CRUZ CUCHO II	0.0416	149.58	TEODOCIA CARRILLO COARITA	01840231	SOLTERO(A)
213	323559	CRUZ CUCHO I	0.0793	222.46	TEODOCIA CARRILLO COARITA	01840231	SOLTERO(A)
214	323560	HUAYLLURI II	0.0084	54.82	TEODOCIA CARRILLO COARITA	01840231	SOLTERO(A)



N°	UNIDAD CATASTRAL	NOMBRE DE PREDIO	AREA (Ha.)	PERIMETRO (m.l.)	APELLIDOS Y NOMBRES DE PROPIETARIO	N° DNI	ESTADO CIVIL
215	323561	HUAYLLURI I	0.5207	419.65	TEODOCIA CARRILLO COARITA	01840231	SOLTERO(A)
216	324089	WARTA PUTUNCO	0.4124	310.36	TEODOCIA CARRILLO COARITA	01840231	SOLTERO(A)
217	323956	LAJJE UTA UYO 1	0.0496	94.53	TERESA MAMANI ABENDANIO	01840603	SOLTERO(A)
218	323957	LAJJE UTA UYO 2	0.0222	84.18	TERESA MAMANI ABENDANIO	01840603	SOLTERO(A)
219	323259	LAJJE PATA	0.0187	113.86	YOEL GILDO COARITA MAMANI	45130568	SOLTERO(A)
220	323260	LAJJE PATA II	0.1307	238.76	YOEL GILDO COARITA MAMANI	45130568	SOLTERO(A)
221	324219	CHAMACANI CUCHO	0.0097	64.51	YOEL GILDO COARITA MAMANI	45130568	SOLTERO(A)
222	324221	QUEJA UYO	0.0094	61.50	YOEL GILDO COARITA MAMANI	45130568	SOLTERO(A)
223	324222	QUEJA UYO	0.0040	33.95	YOEL GILDO COARITA MAMANI	45130568	SOLTERO(A)
224	324223	QUEJA UYO	0.0049	28.26	YOEL GILDO COARITA MAMANI	45130568	SOLTERO(A)
225	324225	LAJJE PATA	0.0835	190.02	YOEL GILDO COARITA MAMANI	45130568	SOLTERO(A)
226	324400	QHUTU UYO PATA	0.1306	186.45	YURI UCHARICO JUCHANI	44771221	SOLTERO(A)



Resolución Directoral N° 000909 -2023- GR PUNO/DRA

Puno, 05 DIC 2023

VISTO:

El Informe N° 590-2023-GR-DRA/DTCR/D, la Dirección de Titulación y Catastro Rural, solicita la emisión de una Resolución Directoral que autorice el **desmembramiento e independización del predio denominado "SECTOR JORATA 2"**, ubicado en el distrito de Huancané, provincia Huancané, departamento de Puno; inscrito a nombre del Gobierno Regional de Puno; en la Partida Electrónica N° 11278320 del registro de predios de la Oficina Registral de Puno, con los documentos adjuntos en la misma, y;

CONSIDERANDO:

Que, la Constitución Política del Perú, en su artículo 188, establece que la descentralización es una política permanente del Estado, de carácter obligatorio, la cual se realiza por etapas, en forma progresiva y ordenada conforme a criterios que permitan una adecuada asignación de competencias y transferencia de recursos del Gobierno Nacional hacia los Gobiernos Regionales y Locales.

Que, la Quinta Disposición Transitoria de la Ley N° 27783, Ley de Bases de la Descentralización prevé que la transferencia de funciones, programas y organismos del Gobierno Nacional hacia los Gobiernos Regionales y Locales comprende, entre otros, el acervo documentario y los recursos presupuestales correspondientes que se encuentren directamente vinculados al ejercicio o desarrollo de las funciones o servicios transferidos, incluyendo la titularidad de dominio de los bienes correspondientes.

Que, el Decreto Supremo N° 056-2010-PCM, publicado el 15 de mayo de 2010 en el Diario Oficial "El Peruano" dispone: "Transfírase a favor de los Gobiernos Regionales la función de formalización y titulación de predios rústicos, de tierras eriazas habilitadas al 31 de diciembre del 2004", así como la función de reversión de predios rústicos adjudicados a título oneroso por el Estado, ocupados por asentamientos humanos, a que se refiere la Ley N° 28667, Ley que declara la reversión de predios rústicos al dominio del estado, adjudicados a título oneroso, con fines agrarios, ocupados por asentamientos humanos (...).

Que, por Resolución Ministerial N° 114-2011-VIVIENDA, se declara concluido el proceso de efectivización de la transferencia a (19) Gobiernos Regionales, entre ellos Puno, de las competencias de la función específica establecida en el inciso (n) del artículo 51° de la Ley Orgánica de Gobiernos Regionales y Locales del año 2006, aprobada mediante Decreto Supremo N° 021-2006-PCM.

Que, en fecha 12 de julio del 2010, mediante Acta de Transferencia, entre COFOPRI y el Gobierno Regional Puno, se cumple con la entrega y recepción del acervo documentario, bienes e información cartográfica y catastral, para implementar las funciones sectoriales y utilizar los recursos provenientes del Ministerio de Vivienda, Construcción y Saneamiento y por el Gobierno Regional de Puno; en cumplimiento a lo dispuesto por el Decreto Supremo N° 088-2008-PCM, D.S. N° 036-2007-PCM, la Directiva N° 001-2007-PCM aprobada por Resolución de Secretaria de Descentralización N° 003-2007/SD y la Directiva N° 006-2007-PCM-SD aprobada por Resolución de Secretaria de Descentralización N° 025-2007-PCM/SD.

Que, según el Reglamento de Organización y Funciones (ROF) del Gobierno Regional Puno aprobado por Ordenanza Regional N° 08-2008, modificado por Ordenanza Regional N° 014-2013-GRP-CRP y Ordenanza Regional N° 002-2018-GR PUNO-CRP, la Dirección Regional Agraria Puno es órgano de línea de la Gerencia de Desarrollo Económico del Gobierno Regional Puno.

Que, de acuerdo al Reglamento de Organización y Funciones (ROF) de la Dirección Regional Agraria aprobado por Ordenanza Regional N° 011-2014-GRP-CRP modificado por Ordenanza Regional N° 005-2015-GRP-CRP, la Dirección de Titulación y Catastro Rural, es un Órgano de Línea, encargado de planificar, organizar y conducir el proceso de



Resolución Directoral N° 000909 -2023- GR PUNO/DRA

Puno, 05 DIC 2023

saneamiento físico legal de los territorios de comunidades campesinas y predios rurales de selva y ceja de selva, del ámbito regional de Puno, para formalización con su inscripción en los Registros Públicos.

Que, la Ley N° 31145, Ley de Saneamiento Físico Legal y Formalización de Predios Rurales a Cargo de los Gobiernos Regionales, publicado en fecha 27 de marzo de 2021, cuyo objeto es establecer el marco legal para la ejecución de los procedimientos de saneamiento físico legal, formalización de los predios rústicos y de tierras eriazas habilitadas a nivel nacional a cargo de los Gobiernos regionales en virtud de la función transferida prevista en el literal n) del artículo 51 de la Ley 27867, Ley Orgánica de Gobiernos Regionales, a fin de promover el cierre de brechas de la titulación rural; asimismo, busca fortalecer los mecanismos de coordinación y articulación para el ejercicio de la función rectora, conforme a ley.

Que, en el marco del Decreto Supremo N° 014-2022-MIDAGRI, publicado en fecha 27 de julio de 2022, que aprueba el Reglamento de la Ley N° 31145 Ley de Saneamiento Físico Legal y Formalización de Predios Rurales a cargo de los Gobiernos Regionales, que consta de cinco (05) Títulos, ciento trece (113) artículos, seis (06) disposiciones complementarias finales y una (01) disposición complementaria transitoria.

Que, la Dirección de Titulación y Catastro Rural, DTCR, es Dirección de Línea de la Dirección Regional Agraria Puno; órgano Sectorial del Gobierno Regional Puno, GOREP, que en fecha 09 de marzo del 2022, suscribe el Convenio N° 07-2022-MIDAGRI-DM., de Cooperación Interinstitucional entre el Ministerio de Desarrollo Agrario y Riego (MIDAGRI) y el Gobierno Regional de Puno (GORE); en cuya cláusula 4.2. EL GORE, se compromete a: inciso 4.2.3. Dirigir, acorde a sus competencias, a los profesionales que conformarán los Grupos de Trabajo Supervisado (GTS), quienes tendrán a su cargo las actividades del procedimiento de saneamiento físico legal y formalización de la propiedad rural prevista en la normativa vigente, hasta la inscripción registral de los títulos individuales y comunales, para el logro de objetivos del Proyecto "Catastro, Titulación y Registro de Tierras Rurales en el Perú, tercera etapa - PTRT3", y particularmente expedir los instrumentos, títulos y actos resolutorios que corresponden a los mismos. En consecuencia, la Dirección de Titulación y Catastro Rural, DTCR, es órgano responsable para tramitar lo pertinente a la emisión del acto resolutorio que autorice a la Superintendencia Nacional de los Registros Públicos (SUNARP), la independización de los predios rurales a nombre del Gobierno Regional Puno.

Que, con Resolución Directoral N° 635-2022-GR-PUNO/DRA, de fecha 16 de noviembre de 2022, y rectificadas en parte mediante Resolución Directoral N° 267-2023-GR-PUNO/DRA, de fecha 04 de mayo de 2023, se aprobó la primera inscripción de dominio o inmatriculación a favor del Estado Peruano, representado por el Gobierno Regional de Puno, del predio denominado SECTOR JORATA 2, ubicado en el distrito de Huancané, Provincia de Huancané y departamento de Puno.

Que, el expediente del predio SECTOR JORATA 2, fue calificado por los responsables del Grupo de Trabajo Supervisado del Proyecto PTRT-3, cumpliendo las disposiciones del artículo 20° del Decreto Supremo N° 014-2022-MIDAGRI. De la calificación inciso 20.2. Realizado el levantamiento catastral y la verificación de la explotación económica del predio, la calificación está a cargo del abogado calificador, con experiencia en formalización de la propiedad predial, quien evalúa la ficha catastral rural y los documentos adjuntos a la misma, recabados en campo, los que deben ser consistentes con el diagnóstico físico legal de la UT, con el fin de determinar si el poseedor acredita el cumplimiento de los requisitos exigidos por el presente Reglamento, para ser beneficiario de la titulación. (...) El mismo que permitirá generar el padrón de poseedores aptos, y por último la Resolución Ministerial N° 242-2016-MINAGRI, Sobre Lineamientos para la ejecución de la etapa de calificación en los procedimientos de formalización y titulación de predios rústicos.

Que, habiéndose generado el padrón de poseedores APTOS, se deberá realizar la publicación del mismo, para ello se tomó en cuenta lo dispuesto en el artículo 21° de la publicación de padrón de poseedores aptos que dispone Decreto Supremo N° 014-2022-MIDAGRI. En su inciso 21.1. Realizada la calificación individual de los poseedores, el Ente de



Resolución Directoral N° 000909 -2023- GR PUNO/DRA

Puno, 05 DIC 2023

Formalización Regional publica el padrón de aquéllos calificados como aptos para ser titulados, asimismo acompaña un plano catastral donde se visualicen los predios materia de formalización, con indicación de sus respectivas unidades catastrales. (...) dejando constancia que dicho padrón permaneció publicado por el tiempo previsto, para que los interesados presenten las oposiciones o correcciones dentro del término legal.

Que, el artículo 22.- Emisión de resolución administrativa. Que dispone Decreto Supremo N° 014-2022-MIDAGRI. (...) Realizadas las acciones a que se refieren los artículos precedentes, el Ente de Formalización Regional emite la resolución administrativa que dispone el otorgamiento de los títulos de propiedad a favor de los poseedores calificados como aptos. La cual debe ser notificada a los beneficiarios a través del correo electrónico consignado en la ficha catastral o la publicación en el Diario Oficial o en uno de los diarios de mayor circulación en el territorio nacional y mediante la publicación del acto en el respectivo Portal web institucional del GORE.

Que, el artículo 23° del reglamento de la Ley N° 31145, aprobado por Decreto Supremo N° 014-2022-MIDAGRI, establece: De la Titulación e Inscripción del Título en el RdP (...) inciso 23.2. El Ente de Formalización Regional solicita la inscripción en el RdP del derecho de propiedad a favor de los beneficiarios de la formalización. Para este efecto, se deben adjuntar a dicha solicitud, el título de propiedad o instrumento de formalización, el certificado de información catastral y copia de la base de datos catastral digital de los polígonos de todos los predios (base gráfica), cuya inscripción se solicita. De igual forma lo que dispone el inciso 23.3. El Registrador, previa opinión de la Oficina de Catastro, por el sólo mérito de los respectivos documentos, extiende los asientos de inscripción correspondientes.

Que, mediante Resolución del Superintendente Nacional de los Registros Públicos N° 189-2014-SUNARP/SN, se aprueba la directiva N° 03-2014-SUNARP-SN, la cual precisa los actos inscribibles en el Registro de Predios y en otros registros que requieren informe previo del área de catastro para acceder a su inscripción, así como los requisitos que deben contener los planos y memorias descriptivas que se presenten al Registro para sustentar la inscripción de tales actos; dicha directiva en su Numeral 2 señala: Objetivo: La presente Directiva tiene por objetivo lo siguiente: "Establecer los requisitos técnicos que deben contener los planos y memorias descriptivas que se presenten al Registro para sustentar la inscripción de los actos respectivos, salvo que se encuentren regulados por normas especiales y en ellos se fijen dichos requisitos.

Que, los certificados de información catastral emitidos para la independización cada predio contiene con precisión datos de área, linderos y medidas perimétricas, y el área remanente corresponde al mismo propietario; asimismo estos no exceden el área de la partida matriz de la cual se independizara en tal sentido el Registrador independizará el área solicitada de la partida matriz, sin necesidad de requerir plano del área remanente, ello conforme lo prevé el artículo 59° del TUO del Reglamento de Inscripciones del Registro de Predios, aprobado por Resolución del Superintendente Nacional de los Registros Públicos N° 097-2013-SUNARP-SN.

Que, por Informe N° 191-2023-GORE-DRA-DTCR-PTRT3-GTS-PUNO, de fecha 28 de noviembre de 2023, emitido por el Grupo de Trabajo Supervisado (GTS) del PTRT3., ha evaluado los documentos técnicos legales correspondientes al proceso de DESMEMBRAMIENTO E INDEPENDIZACIÓN DE PREDIOS RURALES calificados y que son parte del padrón de poseedores APTOS del predio denominado SECTOR JORATA 2, el mismo que está debidamente inmatriculado en la Partida Electrónica N° 11278320, el mismo que tiene un área de 157.7975 Has y un perímetro de 8,338.39 ml; por otro lado, mediante los Informes N° 139-2023-GORE-DRA-DTCR-SL/AHA, suscrito en fecha 30 de noviembre de 2023, e informe N° 148-2023-GORE-DRA-DTCR-SCQ, suscrito en fecha 29 de noviembre de 2023, por parte de los responsables del área técnica y legal de la Oficina de Saneamiento Físico y Legal de la Dirección de Titulación y Catastro Rural, en los cuales se otorgan la conformidad al informe emitido por Grupo de Trabajo Supervisado (GTS) del proyecto PTRT3.



Resolución Directoral N° 000909 -2023- GR PUNO/DRA

Puno, 05 DIC 2023

Por las consideraciones expuestas y haciendo uso de las atribuciones conferidas por la Ley N° 27867, Ley Orgánica de Gobiernos Regionales, su modificatoria Ley N° 27902; y, con la visación de los directores de las Oficinas de Administración, Planeamiento y Presupuesto y Asesoría Jurídica.

SE RESUELVE:

ARTÍCULO PRIMERO.- AUTORIZAR, EL OTORGAMIENTO DE TITULOS Y LA DESMEMBRACION E INDEPENDIZACIÓN de predios rurales verificados y linderados, ubicado en el predio denominado SECTOR JORATA 2, del distrito de Huancané, provincia Huancané y departamento de Puno, que forman parte de un área total de 157.7975 Has. y un perímetro de 8,338.39 ml, inscrito en la Partida Electrónica N° 11278320, a nombre del Estado peruano representado por el Gobierno Regional de Puno, a fin de que sean formalizados y titulados, en favor de los poseedores calificados como aptos del Procedimiento de Formalización y Titulación de predios rústicos de propiedad del Estado.

ARTÍCULO SEGUNDO.- DISPONER, que la DIRECCIÓN DE TITULACIÓN Y CATASTRO RURAL DE LA DIRECCIÓN REGIONAL AGRARIA PUNO, tramite ante la Superintendencia Nacional de los Registros Públicos (SUNARP), la inscripción del derecho de propiedad de cada poseedor calificado como apto en el procedimiento de Formalización y Titulación de Predios Rústicos de Propiedad del Estado.

ARTÍCULO TERCERO.- Notifíquese, a los beneficiarios la presente resolución a través de la publicación en el diario oficial y a las instancias administrativas correspondientes, publicar en el portal web institucional para fines de Ley.

REGISTRESE Y COMUNIQUESE.



GOBIERNO REGIONAL PUNO
DIRECCIÓN REGIONAL AGRARIA PUNO
Mg. MVZ. NILTON N. PEREZ SMITH
DIRECTOR REGIONAL



GOBIERNO REGIONAL DE PUNO
 DIRECCION DE TITULACION Y CATASTRO RURAL
 "PROYECTO DE TITULACION Y REGISTRO DE TIERRAS RURALES EN EL PERU PTRT3"
 SECTOR: JORATA 2 - DISTRITO: HUANCANE - PROVINCIA: HUANCANE



N°	UNIDAD CATASTRAL	NOMBRE DE PREDIO	AREA (Ha.)	PERIMETRO (m.l.)	APELLIDOS Y NOMBRES DE PROPIETARIO	N° DNI	ESTADO CIVIL
001	259597	SAYWA PATA	0.0613	113.50	ISABEL INCACARI SANCHO	02039465	SOLTERO(A)
002	259770	SAYWAPATA	0.2027	223.60	ALBERTINA COAQUIRA HILAJE GERONIMO QUISPE SALAS	02424891 02386730	CASADO(A) CASADO(A)
003	259772	CARRETERA PUTINA	0.3122	223.48	DANIELA ROCHA CONDORI DE PAMPA FLORENCIO PAMPA SANCHO	08375609 08369520	CASADO(A) CASADO(A)
004	259773	SAYWA COTAÑA	0.1204	157.32	LUZ MARINA INCACARI SANCHO	10225866	SOLTERO(A)
005	259774	CHUSECANI PATA	0.1093	158.56	DANIELA ROCHA CONDORI DE PAMPA FLORENCIO PAMPA SANCHO	08375609 08369520	CASADO(A) CASADO(A)
006	259775	OLLARAY CUYU	0.1875	278.48	DANIELA ROCHA CONDORI DE PAMPA FLORENCIO PAMPA SANCHO	08375609 08369520	CASADO(A) CASADO(A)
007	259785	OLLARAY CUYU	0.1909	259.57	SONIA PAMPA CONDORI	43418515	SOLTERO(A)
008	259787	OLLARAY CUYU	0.0564	100.94	HORTENCIA CONDORI CONDORI PERCY FIDEL PAMPA CONDORI	02045275 02040175	CASADO(A) CASADO(A)
009	259788	OLLARAYA PERCA	0.2507	202.69	HORTENCIA CONDORI CONDORI PERCY FIDEL PAMPA CONDORI	02045275 02040175	CASADO(A) CASADO(A)
010	259789	PUJRU PATA	0.0595	101.41	HORTENCIA CONDORI CONDORI PERCY FIDEL PAMPA CONDORI	02045275 02040175	CASADO(A) CASADO(A)
011	259791	OLLARAY PATA	0.0554	98.35	FELICIANA CONDORI DE PAMPA	01991002	VIUDO(A)
012	259792	OLLARAY CUYU	0.1014	162.29	FELICIANA CONDORI DE PAMPA	01991002	VIUDO(A)
013	259795	OLLARAYA CUYU I	0.0906	121.17	BENITO HILAJE MAMANI	02361697	VIUDO(A)
014	259797	OLLARAYA CUYU	0.4878	343.06	LUCIO ORIHUELA PAMPA URSULIA COAQUIRA DE ORIHUILA	01982412 01985311	CASADO(A) CASADO(A)
015	259804	CUYU PERCA	0.2805	223.27	LETICIA GLADYS SUCASAIRE DE COAQUIRA MOISES COAQUIRA INCACARI	01986244 01989533	CASADO(A) CASADO(A)
016	259805	CUYU PAMPA	0.1478	174.64	LETICIA GLADYS SUCASAIRE DE COAQUIRA MOISES COAQUIRA INCACARI	01986244 01989533	CASADO(A) CASADO(A)
017	259806	OLLARAYA CUYU	0.2290	329.66	CEFERINO MAMANI TAPIA SUSANA MAMANI ROCHA DE MAMANI	04825069 02046413	CASADO(A) CASADO(A)
018	259807	OLLARAYA PERCA IV	0.9333	446.83	ANASTACIO SANCHO VARGAS CELESTINA GIL ORIHUELA DE SANCHO	01988423 01988060	CASADO(A) CASADO(A)
019	259808	OLLARAYA PERCA V	0.2635	276.29	ANASTACIO SANCHO VARGAS CELESTINA GIL ORIHUELA DE SANCHO	01988423 01988060	CASADO(A) CASADO(A)
020	259809	OLLARAYA PERCA	0.0540	103.79	CEFERINO MAMANI TAPIA SUSANA MAMANI ROCHA DE MAMANI	04825069 02046413	CASADO(A) CASADO(A)
021	259810	CHOSECANI PATA	0.0523	131.45	FELICIANA CONDORI DE PAMPA	01991002	VIUDO(A)



GOBIERNO REGIONAL DE PUNO
 DIRECCION DE TITULACION Y CATASTRO RURAL
 "PROYECTO DE TITULACION Y REGISTRO DE TIERRAS RURALES EN EL PERU PTRT3"
 SECTOR: JORATA 2 - DISTRITO: HUANCANE - PROVINCIA: HUANCANE



N°	UNIDAD CATASTRAL	NOMBRE DE PREDIO	AREA (Ha.)	PERIMETRO (m.l.)	APELLIDOS Y NOMBRES DE PROPIETARIO	N° DNI	ESTADO CIVIL
022	259825	SAYWA PATA A	0.0482	88.81	ALEJANDRO CONDORI SANCHO NORMA CUTIPA LUQUE	02040315 02040483	SOLTERO(A) SOLTERO(A)
023	259826	SAYWA PATA	0.2465	236.98	GRACIELA FLORES QUEA LEONARDO INCACARI MAMANI	40823386 41974344	SOLTERO(A) SOLTERO(A)
024	259827	SAYWA COTAÑA	0.1378	202.40	RICARDO ARTURO HUAPAYA SALAS VIKY NANCY QUISPE INCACARI	09434780 10136574	CASADO(A) CASADO(A)
025	259836	SAYWAPATA	0.2711	245.65	ADRIANA INCACARI SANCHO VDA DE YUCRA	07093784	VIUDO(A)
026	259837	OLLARAYA PERCCA	0.2472	217.33	ADRIANA INCACARI SANCHO VDA DE YUCRA	07093784	VIUDO(A)
027	259838	PUJRO PATA	0.1832	179.13	VENILDA YUCRA INCACARI WILLY MAMANI SANCHO	40807871 42573363	CASADO(A) CASADO(A)
028	259839	OLLARAYA PATA	0.0970	125.55	VENILDA YUCRA INCACARI WILLY MAMANI SANCHO	40807871 42573363	CASADO(A) CASADO(A)
029	259844	OLLARAYA CUYO 1	0.4935	431.96	ANASTACIO SANCHO VARGAS CELESTINA GIL ORIHUELA DE SANCHO	01988423 01988060	CASADO(A) CASADO(A)
030	259845	OLLARAYA CUYO 2	0.5907	483.72	ANASTACIO SANCHO VARGAS CELESTINA GIL ORIHUELA DE SANCHO	01988423 01988060	CASADO(A) CASADO(A)
031	259846	OLLARAYA PERCA	0.2629	250.54	ISABEL GIL SANCHO	02046247	SOLTERO(A)
032	259847	OLLARAYA PERCA	0.1699	195.45	ANASTACIO SANCHO VARGAS CELESTINA GIL ORIHUELA DE SANCHO	01988423 01988060	CASADO(A) CASADO(A)
033	259848	OLLARAYA PERCA 1	0.1438	247.60	ADRIAN COAQUIRA INCACARI LUCIA CONDORI QUISPE DE COAQUIRA	02046073 01991642	CASADO(A) CASADO(A)
034	259849	OLLARAYA PERCA	0.1319	236.72	OSCAR COAQUIRA INCACARI	02039317	SOLTERO(A)
035	259850	OLLARAYA CUYO	0.0955	124.14	ADRIAN COAQUIRA INCACARI LUCIA CONDORI QUISPE DE COAQUIRA	02046073 01991642	CASADO(A) CASADO(A)
036	259851	OLLARAYA PERCA 2	0.1018	234.52	ADRIAN COAQUIRA INCACARI LUCIA CONDORI QUISPE DE COAQUIRA	02046073 01991642	CASADO(A) CASADO(A)
037	259852	TAKY PATA	0.0343	96.70	ADRIAN COAQUIRA INCACARI LUCIA CONDORI QUISPE DE COAQUIRA	02046073 01991642	CASADO(A) CASADO(A)
038	259860	CCAPA CUYO	0.0825	136.65	MARIELA ISABEL CONDORI SANCHO	44469738	SOLTERO(A)
039	259861	OLLARAYA PERCA	0.2442	202.63	JUAN SEBASTIAN CONDORI SANCHO VILMA MARUJA LAYME CALDERON	40711634 40106304	SOLTERO(A) SOLTERO(A)
040	259862	OLLARAYA CUYO	0.1195	283.77	JUAN SEBASTIAN CONDORI SANCHO VILMA MARUJA LAYME CALDERON	40711634 40106304	SOLTERO(A) SOLTERO(A)
041	259863	GONZALES CUYO	0.1075	166.23	JUAN SEBASTIAN CONDORI SANCHO VILMA MARUJA LAYME CALDERON	40711634 40106304	SOLTERO(A) SOLTERO(A)



GOBIERNO REGIONAL DE PUNO
 DIRECCION DE TITULACION Y CATASTRO RURAL
 "PROYECTO DE TITULACION Y REGISTRO DE TIERRAS RURALES EN EL PERU PTRT3"
 SECTOR: JORATA 2 - DISTRITO: HUANCANE - PROVINCIA: HUANCANE



N°	UNIDAD CATASTRAL	NOMBRE DE PREDIO	AREA (Ha.)	PERIMETRO (m.l.)	APELLIDOS Y NOMBRES DE PROPIETARIO	N° DNI	ESTADO CIVIL
042	259864	TIPTIRINE	0.2015	232.67	JUAN SEBASTIAN CONDORI SANCHO VILMA MARUJA LAYME CALDERON	40711634 40106304	SOLTERO(A) SOLTERO(A)
043	259865	CAPILLA PATA	0.1810	274.57	MARIELA ISABEL CONDORI SANCHO	44469738	SOLTERO(A)
044	259866	BERBENANI PATA	0.1071	138.33	MARIELA ISABEL CONDORI SANCHO	44469738	SOLTERO(A)
045	259867	TAKY PATA	0.1124	134.16	JOAQUIN HERACLEO MAMANI INCACARI NOLBERTA QUISPE COAQUIRA DE MAMANI	01981941 01982486	CASADO(A) CASADO(A)
046	259880	SAYHUA COTAÑA	0.1103	208.70	EUSEBIA GIL ROCHA DE INCACARI FABIO INCACARI MAMANI	01984500 01986377	CASADO(A) CASADO(A)
047	259882	SAYHUA PATA	0.4179	267.43	ANA TAVITA RODRIGUEZ QUINCHO GERBER FEDERICO INCACARI SANCHO	21871631 01327169	CASADO(A) CASADO(A)
048	259884	SAYHUA PERCCA	0.1043	157.65	ELIAS HUBERTO INCACARI SANCHO	42206756	SOLTERO(A)
049	259885	KELLUA PATA	0.1273	179.90	LILI LIMACHI CAÑAZACA NESTOR FLAVIO INCACARI MAMANI	44529383 40732256	SOLTERO(A) SOLTERO(A)
050	259886	OLLARAYA PERCCA	0.2674	298.89	RODOLFO GABRIEL INCACARI SANCHO	01201422	SOLTERO(A)
051	259887	OLLARAYA PATA PUJRO	0.4029	251.15	NEIL ALAIN INCACARI SANCHO	42884997	SOLTERO(A)
052	259888	NEGRO AMAÑI PATA	0.1287	193.35	ANDRES AÑAMURO QUISPE GLADYS PAULA INCACARI SANCHO	01292552 01307332	CASADO(A) CASADO(A)
053	259889	TAQUI PATA	0.1517	175.91	WILLIAM INCACARI SANCHO	01315540	SOLTERO(A)
054	259890	OLLARAYA NEGRO	0.1623	199.09	ELSA GIL SANCHO MIGUEL COAQUIRA CHIPANA	29615089 09638137	CASADO(A) CASADO(A)
055	259891	OLLARAYA PATA	0.1848	190.59	DANIELA ROCHA CONDORI DE PAMPA FLORENCIO PAMPA SANCHO	08375609 08369520	CASADO(A) CASADO(A)
056	259894	SAYHUA COTAÑA	0.1662	196.18	JOSE REYNALDO MAMANI CARI PAULINA GIL CHIPANA DE MAMANI	02039654 02039360	CASADO(A) CASADO(A)
057	259895	SAYHUA PATA COTAÑA	0.1231	150.19	JOSE REYNALDO MAMANI CARI PAULINA GIL CHIPANA DE MAMANI	02039654 02039360	CASADO(A) CASADO(A)
058	259896	TUMANTA PATA	0.3535	236.42	JOSE REYNALDO MAMANI CARI PAULINA GIL CHIPANA DE MAMANI	02039654 02039360	CASADO(A) CASADO(A)
059	259897	SAYHUA PATA	0.4029	272.62	DANIELA ROCHA CONDORI DE PAMPA FLORENCIO PAMPA SANCHO	08375609 08369520	CASADO(A) CASADO(A)
060	259899	SAYHUA PATA	0.1178	140.60	OLGA ASUNTA COAQUIRA INCACARI	02039799	SOLTERO(A)
061	259900	SAYHUA PATA COTAÑA	0.1564	199.13	TOMASA COAQUIRA DE INCACARI	01984944	VIUDO(A)
062	259901	SAYHUA COTAÑA PATA	0.3145	240.57	ALICIA ORIHUELA MAMANI	02039941	VIUDO(A)
063	259902	HUMANCHA COTAÑA	0.1392	172.34	ROXANA MAMANI SANCHO	44031888	SOLTERO(A)



GOBIERNO REGIONAL DE PUNO
 DIRECCION DE TITULACION Y CATASTRO RURAL
 "PROYECTO DE TITULACION Y REGISTRO DE TIERRAS RURALES EN EL PERU PTRT3"
 SECTOR: JORATA 2 - DISTRITO: HUANCANE - PROVINCIA: HUANCANE



N°	UNIDAD CATASTRAL	NOMBRE DE PREDIO	AREA (Ha.)	PERIMETRO (m.l.)	APELLIDOS Y NOMBRES DE PROPIETARIO	N° DNI	ESTADO CIVIL
064	259903	OLLARAYA CCUYO P.	0.2949	256.60	ROXANA MAMANI SANCHO	44031888	SOLTERO(A)
065	259904	OLLARAYA CCUYO P.	0.1762	238.84	JOSE RUBEN MAMANI MAMANI YENY MAMANI SANCHO	43265024 42010288	CASADO(A) CASADO(A)
066	259905	OLLARAYA PERCCA	0.1491	268.88	ALICIA ORIHUELA MAMANI	02039941	VIUDO(A)
067	259906	OLLARAYA PERCCA	0.1755	300.62	CELESTINA ARPFE HUAMANI EDILBERTO ORIHUELA MAMANI	42381124 42032150	CASADO(A) CASADO(A)
068	259907	SAYHUANI PERCCA	0.3241	291.68	MARIA ESPINOZA CALSINA VDA DE GUTIERREZ	07662394	VIUDO(A)
069	259910	SAYHUA COTAÑA PATA	0.0775	126.44	AURORA MAMANI SANCHO	07011318	SOLTERO(A)
070	259912	SAYHUA PATA II	0.1136	202.33	ALICIA ORIHUELA MAMANI	02039941	VIUDO(A)
071	259915	OLLARAYA PERCCA III	0.1465	230.19	ANASTACIO SANCHO VARGAS CELESTINA GIL ORIHUELA DE SANCHO	01988423 01988060	CASADO(A) CASADO(A)
072	259916	OLLARAYA PATA	0.1385	166.17	LINO QUISPE COAQUIRA MARIA PARI DE QUISPE	01984942 01985504	CASADO(A) CASADO(A)
073	259917	SEGUNDO OLLARAYA PATA	0.2450	235.66	LINO QUISPE COAQUIRA MARIA PARI DE QUISPE	01984942 01985504	CASADO(A) CASADO(A)
074	259918	OLLARAYA PATA	0.1428	160.38	SANDRA GIL QUISPE	44390768	SOLTERO(A)
075	259919	OLLARAYA CUYO	0.3619	309.22	LINO QUISPE COAQUIRA MARIA PARI DE QUISPE	01984942 01985504	CASADO(A) CASADO(A)
076	259920	OLLARAYA PERCCA IV	0.1545	210.48	LINO QUISPE COAQUIRA MARIA PARI DE QUISPE	01984942 01985504	CASADO(A) CASADO(A)
077	259921	TAQUI PATA I	0.1904	184.67	LINO QUISPE COAQUIRA MARIA PARI DE QUISPE	01984942 01985504	CASADO(A) CASADO(A)
078	259926	OLLARAYA CUYO	0.1182	175.13	CELIA ROCHA VILCA	01987229	VIUDO(A)
079	259930	OLLARAYA PERCCA	0.1329	164.11	WILMA QUISPE SANCHO	01991871	SOLTERO(A)
080	259956	ACO PUTUNCCO V	0.0747	145.82	CARLOS JACINTO INCACARI SANCHO PAULA COAQUIRA MACEDO	02038596 02037887	CASADO(A) CASADO(A)
081	259957	ACO PUTUNCCO V	0.0608	121.54	LUZ MARINA INCACARI SANCHO	10225866	SOLTERO(A)
082	259958	TUMANTA PATA	0.1961	196.45	CARLOS JACINTO INCACARI SANCHO PAULA COAQUIRA MACEDO	02038596 02037887	CASADO(A) CASADO(A)
083	259963	TUMANTA PATA	0.1628	170.26	EDGAR JACINTO INCACARI SANCHO JACINTA COAQUIRA MACEDO	01991648 02037453	CASADO(A) CASADO(A)
084	259964	HULLARAYA PATA	0.0795	123.57	JOAQUIN HERACLEO MAMANI INCACARI NOLBERTA QUISPE COAQUIRA DE MAMANI	01981941 01982486	CASADO(A) CASADO(A)
085	259965	OLLARAYA PATA	0.0837	157.53	EDGAR JACINTO INCACARI SANCHO JACINTA COAQUIRA MACEDO	01991648 02037453	CASADO(A) CASADO(A)



GOBIERNO REGIONAL DE PUNO
 DIRECCION DE TITULACION Y CATASTRO RURAL
 "PROYECTO DE TITULACION Y REGISTRO DE TIERRAS RURALES EN EL PERU PTRT3"
 SECTOR: JORATA 2 - DISTRITO: HUANCANE - PROVINCIA: HUANCANE



N°	UNIDAD CATASTRAL	NOMBRE DE PREDIO	AREA (Ha.)	PERIMETRO (m.l.)	APELLIDOS Y NOMBRES DE PROPIETARIO	N° DNI	ESTADO CIVIL
086	259966	OLLARAYA PATA	0.0808	155.06	CARLOS JACINTO INCACARI SANCHO PAULA COAQUIRA MACEDO	02038596 02037887	CASADO(A) CASADO(A)
087	259967	AZUNTA	0.0602	113.37	EDGAR JACINTO INCACARI SANCHO JACINTA COAQUIRA MACEDO	01991648 02037453	CASADO(A) CASADO(A)
088	259968	AZUNTA	0.0697	121.53	CARLOS JACINTO INCACARI SANCHO PAULA COAQUIRA MACEDO	02038596 02037887	CASADO(A) CASADO(A)
089	259969	SAYWA COTAÑA	0.0738	112.00	CARLOS JACINTO INCACARI SANCHO PAULA COAQUIRA MACEDO	02038596 02037887	CASADO(A) CASADO(A)
090	259970	SAYWA COTAÑA	0.0930	129.33	EDGAR JACINTO INCACARI SANCHO JACINTA COAQUIRA MACEDO	01991648 02037453	CASADO(A) CASADO(A)
091	259972	OLLARAYA CUYO	0.4771	289.36	FELIX QUISPE CONDORI ROSA PAMPA CONDORI	01981802 01991876	CASADO(A) CASADO(A)
092	259973	UYARAYA PERCA	0.2206	253.57	FELIX QUISPE CONDORI ROSA PAMPA CONDORI	01981802 01991876	CASADO(A) CASADO(A)
093	259977	ARINCUY PAMPA	0.1005	171.93	DANIELA ROCHA CONDORI DE PAMPA FLORENCIO PAMPA SANCHO	08375609 08369520	CASADO(A) CASADO(A)
094	259978	TIPTIRINE PERCA I	0.2155	241.40	ELSA GIL SANCHO MIGUEL COAQUIRA CHIPANA	29615089 09638137	CASADO(A) CASADO(A)
095	259979	TIPTIRINE PERCA II	0.0235	112.69	ELSA GIL SANCHO MIGUEL COAQUIRA CHIPANA	29615089 09638137	CASADO(A) CASADO(A)
096	259980	GONZALES PERCA	0.0670	130.32	AGRIPINA SANCHO MAMANI	01988132	SOLTERO(A)
097	259981	ULLARAYA PERCA	0.1115	164.30	FLORA SANCHO INCACARI	02038172	SOLTERO(A)
098	259982	GONSALES CUYO	0.3350	398.86	FELIX QUISPE CONDORI ROSA PAMPA CONDORI	01981802 01991876	CASADO(A) CASADO(A)
099	259983	GONSALES PERCA	0.0165	76.71	FELIX QUISPE CONDORI ROSA PAMPA CONDORI	01981802 01991876	CASADO(A) CASADO(A)
100	259985	UMANCHA SAYWAPATA	0.4190	399.94	RAMON ALBERTO GIL LUQUE	01985708	VIUDO(A)
101	259989	NENGRA MAYA	0.0903	140.52	CAMILO ROCHA MAMANI	09010697	VIUDO(A)
102	259990	NENGRA MAYA I	0.0802	133.67	LADISLAO CARI ROCHA	01991074	SOLTERO(A)
103	260006	SAYWA PATA	0.1076	216.79	OLGA GIL MAMANI	42686184	SOLTERO(A)
104	260013	OLLARAYA PERKA	0.2972	293.21	LETICIA GLADYS SUCASAIRE DE COAQUIRA MOISES COAQUIRA INCACARI	01986244 01989533	CASADO(A) CASADO(A)
105	260014	OLLARAYA PATA	0.4642	296.66	MARCO EDWIN COAQUIRA HILAJE	70405233	SOLTERO(A)
106	260015	OLLARAYA PERKA	0.3383	293.03	MARCO EDWIN COAQUIRA HILAJE	70405233	SOLTERO(A)
107	260016	OLLARAYA PATA	0.1199	166.98	ROSA GIL ROCHA	02440114	SOLTERO(A)
108	260017	SAYWA PATA	0.1163	164.30	ANGEL MAMANI ORIHUELA JUSTINA GIL CARI DE MAMANI	02039951 02046234	CASADO(A) CASADO(A)



GOBIERNO REGIONAL DE PUNO
 DIRECCION DE TITULACION Y CATASTRO RURAL
 "PROYECTO DE TITULACION Y REGISTRO DE TIERRAS RURALES EN EL PERU PTRT3"
 SECTOR: JORATA 2 - DISTRITO: HUANCANE - PROVINCIA: HUANCANE



N°	UNIDAD CATASTRAL	NOMBRE DE PREDIO	AREA (Ha.)	PERIMETRO (m.l.)	APELLIDOS Y NOMBRES DE PROPIETARIO	N° DNI	ESTADO CIVIL
109	260018	OLLARAYA CUYO	0.1857	174.72	VICTOR ADOLFO INCACARI SANCHO	00476219	SOLTERO(A)
110	260021	OLLARAYA PATA	0.0953	139.42	ANASTACIO SANCHO VARGAS CELESTINA GIL ORIHUELA DE SANCHO	01988423 01988060	CASADO(A) CASADO(A)
111	260022	HUACOTAÑA PATA	0.1201	174.60	LADISLAO CARI ROCHA	01991074	SOLTERO(A)
112	260023	SAYWAPATA	0.1672	232.26	JULIANA MAMANI DE ORIHUELA	02037745	VIUDO(A)
113	260024	OLLARAYA PERKA	0.0715	117.00	SATURNINA GIL MAMANI DE CONDORI SILVERIO CONDORI QUISPE	02038829 02044980	CASADO(A) CASADO(A)
114	260025	SAYWAÑA PATA	0.1511	164.50	CRUZ MAMANI MAMANI NORMA HILAJE SANCHO DE MAMANI	40871093 08656808	CASADO(A) CASADO(A)
115	260028	OLLARAYA PATA	0.3174	225.09	LUCILA TAPIA INCACARI DE GIL	06969239	VIUDO(A)
116	260029	OLLARAYA PATA	0.1181	149.36	EVARISTO ROCHA SANCHO LIDIA CANAZA DE ROCHA	02382178 02375271	CASADO(A) CASADO(A)
117	260030	OLLARAYA PERKA	0.1413	173.50	EVARISTO ROCHA SANCHO LIDIA CANAZA DE ROCHA	02382178 02375271	CASADO(A) CASADO(A)
118	260034	SAYWA PATA	0.1907	189.24	JUAN SEBASTIAN CONDORI SANCHO	40711634	SOLTERO(A)
119	260035	SAYWA PATA	0.0916	129.25	MARGARITA SANCHO MAMANI	01988129	SOLTERO(A)
120	260036	OLLARAYA PATA	0.1004	126.66	ISABEL QUISPE SANCHO	40747251	SOLTERO(A)
121	260037	PUJRO PATA	0.0513	93.39	MARGARITA SANCHO MAMANI	01988129	SOLTERO(A)
122	260038	PUJRO PATA 2	0.1469	162.65	MARGARITA SANCHO MAMANI	01988129	SOLTERO(A)
123	260039	PUJRO PATA 3	0.1620	156.50	MARGARITA SANCHO MAMANI	01988129	SOLTERO(A)
124	260040	SAYWA PATA	0.0776	134.61	FULGENCIO COSI QUISPE MARIA HILDA MAMANI SANCHO	02040193 02040198	CASADO(A) CASADO(A)
125	260041	OLLARAYA PATA	0.2039	180.32	ISABEL QUISPE SANCHO	40747251	SOLTERO(A)
126	260042	SAYWA COTAÑA	0.0803	128.27	FULGENCIO COSI QUISPE MARIA HILDA MAMANI SANCHO	02040193 02040198	CASADO(A) CASADO(A)
127	260043	OLLARAYA PATA	0.0732	113.71	FELISA ROCHA DE MAMANI PEDRO MAMANI SANCHO	01987987 01982558	CASADO(A) CASADO(A)
128	260048	HUARACON PATA	0.1138	140.49	JUAN ALEJANDRO SANCHO LARICO	02045031	SOLTERO(A)
129	260049	MISTUÑA PATA	0.1230	140.22	JOSEFINA TITO HANCCO	02030343	SOLTERO(A)
130	260050	PUJRO PATA	0.0723	112.40	JUAN ALEJANDRO SANCHO LARICO	02045031	SOLTERO(A)



GOBIERNO REGIONAL DE PUNO
 DIRECCION DE TITULACION Y CATASTRO RURAL
 "PROYECTO DE TITULACION Y REGISTRO DE TIERRAS RURALES EN EL PERU PTRT3"
 SECTOR: JORATA 2 - DISTRITO: HUANCANE - PROVINCIA: HUANCANE



N°	UNIDAD CATASTRAL	NOMBRE DE PREDIO	AREA (Ha.)	PERIMETRO (m.l.)	APELLIDOS Y NOMBRES DE PROPIETARIO	N° DNI	ESTADO CIVIL
131	260051	CHOSECANI PATA	0.0511	134.14	HORTENCIA CONDORI CONDORI PERCY FIDEL PAMPA CONDORI	02045275 02040175	CASADO(A) CASADO(A)
132	260052	CHAPLINI PATA	0.0713	125.64	ANASTACIO SANCHO VARGAS CELESTINA GIL ORIHUELA DE SANCHO	01988423 01988060	CASADO(A) CASADO(A)
133	260053	OLLARAYA PATA	0.1150	139.31	ANASTACIO SANCHO VARGAS CELESTINA GIL ORIHUELA DE SANCHO	01988423 01988060	CASADO(A) CASADO(A)
134	260054	OLLARAYA PATA	0.2168	202.61	JERONIMA MAMANI SANCHO	01989115	SOLTERO(A)
135	260055	OLLARAYA PERCA	0.1506	248.80	ANASTACIO SANCHO VARGAS CELESTINA GIL ORIHUELA DE SANCHO	01988423 01988060	CASADO(A) CASADO(A)
136	260056	CALVARIO PERCA	0.1958	211.25	ANASTACIO SANCHO VARGAS CELESTINA GIL ORIHUELA DE SANCHO	01988423 01988060	CASADO(A) CASADO(A)
137	260064	SAYWA PATA I	0.0255	101.61	ROSA DELFINA MACHACA GIL	01981091	SOLTERO(A)
138	260065	SAYWA PATA II	0.3902	292.57	ROSA DELFINA MACHACA GIL	01981091	SOLTERO(A)
139	260066	SAYWA PATA III	0.1543	157.28	ROSA DELFINA MACHACA GIL	01981091	SOLTERO(A)
140	260067	OLLARAYA PERCA	0.2067	204.30	ROSA DELFINA MACHACA GIL	01981091	SOLTERO(A)
141	260116	CHUSECANI PATA	0.0473	97.05	FELIX QUISPE CONDORI ROSA PAMPA CONDORI	01981802 01991876	CASADO(A) CASADO(A)
142	260117	CCANAS PERCA	0.1868	182.89	FELIX QUISPE CONDORI ROSA PAMPA CONDORI	01981802 01991876	CASADO(A) CASADO(A)
143	260120	GONZALES PERCA	0.0788	116.02	NESTOR FREDY QUISPE YUCRA	41456821	SOLTERO(A)
144	260127	SAYWA PATA	0.1139	170.59	FELIX GIL LUQUE	01989395	VIUDO(A)
145	260128	SAYWA CUYO	0.1696	175.70	FELIX GIL LUQUE	01989395	VIUDO(A)
146	260129	SAYWA PERCA	0.1254	169.16	FELIX GIL LUQUE	01989395	VIUDO(A)
147	260130	OLLARAYA PERCA	0.1767	198.87	FELIX GIL LUQUE	01989395	VIUDO(A)
148	260171	GONZALES PERCCA	0.0723	130.77	WILMA QUISPE SANCHO	01991871	SOLTERO(A)
149	260172	PUJRO PATA	0.1069	153.91	WILMA QUISPE SANCHO	01991871	SOLTERO(A)
150	260175	OLLARAYA PATA	0.1385	148.30	YENY VILMA PAMPAMALLCO QUISPE	46101706	SOLTERO(A)
151	260177	OLLARAYA TAQUIPATA	0.1423	159.52	MARITZA APAZA CHOQUEHUANCA	41506200	SOLTERO(A)



GOBIERNO REGIONAL DE PUNO
 DIRECCION DE TITULACION Y CATASTRO RURAL
 "PROYECTO DE TITULACION Y REGISTRO DE TIERRAS RURALES EN EL PERU PTRT3"
 SECTOR: JORATA 2 - DISTRITO: HUANCANE - PROVINCIA: HUANCANE



N°	UNIDAD CATASTRAL	NOMBRE DE PREDIO	AREA (Ha.)	PERIMETRO (m.l.)	APELLIDOS Y NOMBRES DE PROPIETARIO	N° DNI	ESTADO CIVIL
152	260178	SAYHUA PATA	0.2070	196.71	BASILIO ALFREDO CONDORI CANAZA FLAVIA CCORA SANOMAMANI	29541600 02306705	CASADO(A) CASADO(A)
153	260179	OLLARAYA	0.1763	181.12	BASILIO ALFREDO CONDORI CANAZA FLAVIA CCORA SANOMAMANI	29541600 02306705	CASADO(A) CASADO(A)
154	260180	SAYHUA PATA	0.1488	164.69	VICTOR ALFREDO GIL QUISPE	02431324	SOLTERO(A)
155	260181	OLLARAYA II	0.1094	154.87	BASILIO ALFREDO CONDORI CANAZA FLAVIA CCORA SANOMAMANI	29541600 02306705	CASADO(A) CASADO(A)
156	260182	OLLARAYA PERCCA	0.1652	170.79	BASILIO ALFREDO CONDORI CANAZA FLAVIA CCORA SANOMAMANI	29541600 02306705	CASADO(A) CASADO(A)
157	260183	OLLARAYA PATA	0.0848	142.47	MARGARITA CONDORI SANCHO DE GIL	01988257	CASADO(A)
158	260184	OLLARAYA CUYO	0.0640	117.44	FLORENTINA CONDORI DE CARI GREGORIO CARI CUENTAS	01988258 01986720	CASADO(A) CASADO(A)
159	260185	OLLARAYA CUYO	0.0611	112.38	MARGARITA CONDORI SANCHO DE GIL	01988257	CASADO(A)
160	260186	OLLARAYA CUYO	0.0538	104.63	ALEJANDRO CONDORI SANCHO NORMA CUTIPA LUQUE	02040315 02040483	SOLTERO(A) SOLTERO(A)
161	260231	ULLARAYA PATA	0.1675	160.51	FELISA ROCHA DE MAMANI PEDRO MAMANI SANCHO	01987987 01982558	CASADO(A) CASADO(A)
162	260232	ULLARAYA PERCA	0.3051	310.62	FELISA ROCHA DE MAMANI PEDRO MAMANI SANCHO	01987987 01982558	CASADO(A) CASADO(A)
163	260233	ULLARAYA PERCA I	0.1080	135.30	FELISA ROCHA DE MAMANI PEDRO MAMANI SANCHO	01987987 01982558	CASADO(A) CASADO(A)
164	260234	NEGRO AMAYA	0.0351	82.99	FELISA ROCHA DE MAMANI PEDRO MAMANI SANCHO	01987987 01982558	CASADO(A) CASADO(A)
165	260235	ULLARAYA PASTO	0.1862	179.62	FELISA ROCHA DE MAMANI PEDRO MAMANI SANCHO	01987987 01982558	CASADO(A) CASADO(A)
166	260238	GONSALES CUYO	0.3131	322.56	ALEJANDRO EVELIO SANCHO COAQUIRA ISABEL CANAZA GONZALES	08087661 08087662	CASADO(A) CASADO(A)
167	260239	OLLARAYA PAMPA	0.2443	279.07	ALEJANDRO EVELIO SANCHO COAQUIRA ISABEL CANAZA GONZALES	08087661 08087662	CASADO(A) CASADO(A)
168	260240	OLLARAYA PERCA	1.1031	453.11	ALEJANDRO EVELIO SANCHO COAQUIRA ISABEL CANAZA GONZALES	08087661 08087662	CASADO(A) CASADO(A)
169	260241	TAKY PATA	0.0799	134.24	JAVIER CONDORI CHIPANA LUCIA CARI CANAZA	43299408 01991597	CASADO(A) CASADO(A)
170	260242	TAKI PATA	0.0946	141.32	ALEJANDRO EVELIO SANCHO COAQUIRA ISABEL CANAZA GONZALES	08087661 08087662	CASADO(A) CASADO(A)
171	260248	TAKY PATA I	0.0328	136.04	VICENTE SANCHO CARI	06233441	SOLTERO(A)
172	260292	OLLARAYA PERKA	0.0846	142.23	JUAN ALEJANDRO SANCHO LARICO	02045031	SOLTERO(A)



GOBIERNO REGIONAL DE PUNO
 DIRECCION DE TITULACION Y CATASTRO RURAL
 "PROYECTO DE TITULACION Y REGISTRO DE TIERRAS RURALES EN EL PERU PTRT3"
 SECTOR: JORATA 2 - DISTRITO: HUANCANE - PROVINCIA: HUANCANE



N°	UNIDAD CATASTRAL	NOMBRE DE PREDIO	AREA (Ha.)	PERIMETRO (m.l.)	APELLIDOS Y NOMBRES DE PROPIETARIO	N° DNI	ESTADO CIVIL
173	260295	ARINCUYO PATA	0.0707	119.48	JUAN ALEJANDRO SANCHO LARICO	02045031	SOLTERO(A)
174	260300	UMANCHA PATA	0.1218	156.05	DIANA NELLY CANAZA CONDORI	43191344	SOLTERO(A)
175	260301	PUJRO PATA	0.0959	154.20	LUZ MARINA QUISPE CONDORI	02039777	SOLTERO(A)
176	260302	PUJRO PATA	0.1036	157.68	ORLANDO WILY QUISPE CONDORI	02038735	SOLTERO(A)
177	260303	TITIRILI MOCCO	0.5968	404.85	DIANA NELLY CANAZA CONDORI	43191344	SOLTERO(A)
178	260304	TITIRILI MOCCO 2	1.3770	593.73	DIANA NELLY CANAZA CONDORI	43191344	SOLTERO(A)
179	260306	ALVAREZ PATA	0.2272	195.97	DIANA NELLY CANAZA CONDORI	43191344	SOLTERO(A)
180	260307	TAQUI PERKA	0.2119	191.95	DIANA NELLY CANAZA CONDORI	43191344	SOLTERO(A)
181	260442	CUYO COTAÑA	0.0408	92.46	MARCO EDWIN COAQUIRA HILAJE	70405233	SOLTERO(A)
182	260460	TAKY CUYO	0.0619	125.23	ALEJANDRO EVELIO SANCHO COAQUIRA ISABEL CANAZA GONZALES	08087661 08087662	CASADO(A) CASADO(A)
183	260461	CHIJI CUYO	0.0286	85.89	ALEJANDRO EVELIO SANCHO COAQUIRA ISABEL CANAZA GONZALES	08087661 08087662	CASADO(A) CASADO(A)
184	260595	CHOSSECANI PATA	0.2952	227.13	ELEUTERIO FLORES COAQUIRA FLAVIA DOMITILA GIL DE FLORES	02383156 02046104	CASADO(A) CASADO(A)
185	260681	ALAY PAMPA	0.1523	186.00	ORLANDO WILY QUISPE CONDORI	02038735	SOLTERO(A)
186	260692	TAKY ARINCUYA	0.1389	193.09	MARCO EDWIN COAQUIRA HILAJE	70405233	SOLTERO(A)
187	260693	CHAJANALACHI	0.2836	243.70	MARCO EDWIN COAQUIRA HILAJE	70405233	SOLTERO(A)
188	260694	ARINCUYA	0.4063	313.83	MARCO EDWIN COAQUIRA HILAJE	70405233	SOLTERO(A)
189	260695	HUAYRAPATA CHAJANALACHI 2	0.6175	520.80	MARCO EDWIN COAQUIRA HILAJE	70405233	SOLTERO(A)
190	260696	HUAYRAPATA CHAJANALACHI 1	0.9149	531.02	MARCO EDWIN COAQUIRA HILAJE	70405233	SOLTERO(A)
191	260697	UTJAÑA HUAYRAPATA	0.7782	660.14	MARCO EDWIN COAQUIRA HILAJE	70405233	SOLTERO(A)
192	260698	COTAÑA HUATAÑA	0.0115	52.12	MARCO EDWIN COAQUIRA HILAJE	70405233	SOLTERO(A)
193	260699	CUYO PAMPA	0.4380	359.48	SILVESTRE COAQUIRA INCACARI	01985479	VIUDO(A)
194	260705	CUYO PERCA	0.2007	228.52	CATALINO EUGENIO COAQUIRA INCACARI	02040230	SOLTERO(A)



N°	UNIDAD CATASTRAL	NOMBRE DE PREDIO	AREA (Ha.)	PERIMETRO (m.l.)	APELLIDOS Y NOMBRES DE PROPIETARIO	N° DNI	ESTADO CIVIL
195	260706	HUARACONI UTJAÑA	0.2298	233.52	OSCAR COAQUIRA INCACARI	02039317	SOLTERO(A)
196	260707	UTJAÑA	0.2676	257.83	CATALINO EUGENIO COAQUIRA INCACARI	02040230	SOLTERO(A)
197	260708	CHILLIHUA PAMPA	0.0726	114.85	OSCAR COAQUIRA INCACARI	02039317	SOLTERO(A)
198	260709	CHILLIHUA PAMPA	0.0333	81.07	CATALINO EUGENIO COAQUIRA INCACARI	02040230	SOLTERO(A)
199	260710	ARINCUYA PAMPA	0.1240	163.91	CATALINO EUGENIO COAQUIRA INCACARI	02040230	SOLTERO(A)
200	260712	CUYO PAMPA	0.0430	99.86	LETICIA GLADYS SUCASAIRE DE COAQUIRA MOISES COAQUIRA INCACARI	01986244 01989533	CASADO(A) CASADO(A)
201	260713	COTAÑA PATA	0.1280	204.06	LETICIA GLADYS SUCASAIRE DE COAQUIRA MOISES COAQUIRA INCACARI	01986244 01989533	CASADO(A) CASADO(A)
202	260716	HACIENDA PAMPA	0.5170	435.35	LETICIA GLADYS SUCASAIRE DE COAQUIRA MOISES COAQUIRA INCACARI	01986244 01989533	CASADO(A) CASADO(A)
203	260717	HUAYRAPATA CHAJANALACHI 2	1.0595	566.69	LETICIA GLADYS SUCASAIRE DE COAQUIRA MOISES COAQUIRA INCACARI	01986244 01989533	CASADO(A) CASADO(A)
204	260718	CHAJANALACHI UTJAÑA 1	0.9826	766.51	LETICIA GLADYS SUCASAIRE DE COAQUIRA MOISES COAQUIRA INCACARI	01986244 01989533	CASADO(A) CASADO(A)
205	260738	ARIN CUYA PAMPA	0.0803	122.77	CECILIO GIL QUISPE FERNANDA SANCHO ROCHA DE GIL	29622332 29673380	CASADO(A) CASADO(A)
206	260753	ARINCUYA PATA	0.0462	120.89	FELIX QUISPE CONDORI ROSA PAMPA CONDORI	01981802 01991876	CASADO(A) CASADO(A)
207	260754	ARINCUYA TAQUIPATA	0.0693	141.78	FELIX QUISPE CONDORI ROSA PAMPA CONDORI	01981802 01991876	CASADO(A) CASADO(A)
208	260757	WARACONI PERCCA	0.3720	464.21	CARMEN ROSA TORRES VALENCIA	02035396	SOLTERO(A)
209	260758	CHAJANALACHI PERCCA	2.0630	842.62	ELIAS INGALUQUE INCACARI MARUJA HILAJE DE INGALUQUE	02363285 02361791	CASADO(A) CASADO(A)
210	260774	CUYO PERKA	0.1088	137.99	ADRIAN COAQUIRA INCACARI LUCIA CONDORI QUISPE DE COAQUIRA	02046073 01991642	CASADO(A) CASADO(A)
211	260775	CUYO PERKA HUTJAÑA	0.2438	264.14	ADRIAN COAQUIRA INCACARI LUCIA CONDORI QUISPE DE COAQUIRA	02046073 01991642	CASADO(A) CASADO(A)
212	260776	HUARACUNI PERKA	0.3293	260.03	ADRIAN COAQUIRA INCACARI LUCIA CONDORI QUISPE DE COAQUIRA	02046073 01991642	CASADO(A) CASADO(A)
213	260777	HUARACUNI PATA	0.0625	146.05	ADRIAN COAQUIRA INCACARI LUCIA CONDORI QUISPE DE COAQUIRA	02046073 01991642	CASADO(A) CASADO(A)



N°	UNIDAD CATASTRAL	NOMBRE DE PREDIO	AREA (Ha.)	PERIMETRO (m.l.)	APELLIDOS Y NOMBRES DE PROPIETARIO	N° DNI	ESTADO CIVIL
214	260778	CHIYIGUA PAMPA	0.0345	84.06	ADRIAN COAQUIRA INCACARI LUCIA CONDORI QUISPE DE COAQUIRA	02046073 01991642	CASADO(A) CASADO(A)
215	260779	TAKI PATA	0.0416	87.34	ADRIAN COAQUIRA INCACARI LUCIA CONDORI QUISPE DE COAQUIRA	02046073 01991642	CASADO(A) CASADO(A)
216	260796	NEGRA AMAYAMI	0.4198	255.29	JULIO GIL QUISPE	07058177	SOLTERO(A)
217	260797	SAYWA PATA	0.0940	185.56	LUCILA GIL QUISPE	02040232	SOLTERO(A)
218	260798	SAYWA PATA	0.4987	302.52	CECILIO GIL QUISPE FERNANDA SANCHO ROCHA DE GIL	29622332 29673380	CASADO(A) CASADO(A)
219	260807	CORAN CORANI CUYO	0.0633	123.81	FELIX QUISPE CONDORI ROSA PAMPA CONDORI	01981802 01991876	CASADO(A) CASADO(A)
220	260808	CORAN CORANI CUYO	0.0854	154.05	LUCILA GIL QUISPE	02040232	SOLTERO(A)
221	260812	ARINCUYO	0.1297	157.82	BENITA COAQUIRA CHIPANA	01986037	SOLTERO(A)
222	260813	CHILLIHUA PAMPA	0.6768	364.86	BENITA COAQUIRA CHIPANA	01986037	SOLTERO(A)
223	260834	ARINCUYA TAQUI PATA	0.0317	82.28	CARMEN REYNA SANCHO QUISPE ROGELIO QUISPE SANCHO	45057711 42250668	SOLTERO(A) SOLTERO(A)
224	260836	ARINCUYA TAQUI PATA	0.0390	92.25	INES QUISPE SANCHO	02046266	SOLTERO(A)
225	260838	ARINCUYA TAQUI PATA	0.0395	90.43	LUZ MABEL PASACA QUISPE	76546220	SOLTERO(A)
226	260839	OLLARAY PERCA	0.0424	96.29	ANASTACIO SANCHO VARGAS CELESTINA GIL ORIHUELA DE SANCHO	01988423 01988060	CASADO(A) CASADO(A)
227	260840	OLLARAY CUYU PERCA	0.3771	325.12	ANASTACIO SANCHO VARGAS CELESTINA GIL ORIHUELA DE SANCHO	01988423 01988060	CASADO(A) CASADO(A)
228	260841	UTJAÑA PERCA	1.4558	630.44	ANASTACIO SANCHO VARGAS CELESTINA GIL ORIHUELA DE SANCHO	01988423 01988060	CASADO(A) CASADO(A)
229	260842	WATUWATU PAMPA I	0.0944	127.69	ANASTACIO SANCHO VARGAS CELESTINA GIL ORIHUELA DE SANCHO	01988423 01988060	CASADO(A) CASADO(A)
230	260843	WATUWATU PAMPA II	0.0525	111.61	ANASTACIO SANCHO VARGAS CELESTINA GIL ORIHUELA DE SANCHO	01988423 01988060	CASADO(A) CASADO(A)
231	260845	CHOSECAN PATA	0.0611	100.56	ADRIANA TIPULA DE ROCHA MARIANO ROCHA SANCHO	01985117 01985867	CASADO(A) CASADO(A)
232	260846	PUJRU PATA	0.2120	212.97	ELADIO YUCRA MAMANI	25490017	SOLTERO(A)
233	260847	AMAYPATA NEGRO	0.1873	172.21	ALICIA SUCAPUCA PARI JUAN SANCHO GONZALES	29664774 29495797	CASADO(A) CASADO(A)



GOBIERNO REGIONAL DE PUNO
 DIRECCION DE TITULACION Y CATASTRO RURAL
 "PROYECTO DE TITULACION Y REGISTRO DE TIERRAS RURALES EN EL PERU PTRT3"
 SECTOR: JORATA 2 - DISTRITO: HUANCANE - PROVINCIA: HUANCANE



N°	UNIDAD CATASTRAL	NOMBRE DE PREDIO	AREA (Ha.)	PERIMETRO (m.l.)	APELLIDOS Y NOMBRES DE PROPIETARIO	N° DNI	ESTADO CIVIL
234	260848	AMAYPATA	0.1261	198.18	PEDRO COAQUIRA SANCHO	02040822	SOLTERO(A)
235	260850	CHEJOLLANI	0.3280	302.75	ALICIA SUCAPUCA PARI JUAN SANCHO GONZALES	29664774 29495797	CASADO(A) CASADO(A)
236	260851	JACHA PAMPA I	0.0911	124.50	ALICIA SUCAPUCA PARI JUAN SANCHO GONZALES	29664774 29495797	CASADO(A) CASADO(A)
237	260852	JACHA PAMPA II	0.0820	116.96	ALICIA SUCAPUCA PARI JUAN SANCHO GONZALES	29664774 29495797	CASADO(A) CASADO(A)
238	260853	JAUCHINTA PAMPA	0.5045	510.52	ALICIA SUCAPUCA PARI JUAN SANCHO GONZALES	29664774 29495797	CASADO(A) CASADO(A)
239	260854	CHEJOLLANI ASNUNI	0.2979	254.85	ALICIA SUCAPUCA PARI JUAN SANCHO GONZALES	29664774 29495797	CASADO(A) CASADO(A)
240	260855	WAKAKALLUNI PAMPA	0.1334	225.96	ALICIA SUCAPUCA PARI JUAN SANCHO GONZALES	29664774 29495797	CASADO(A) CASADO(A)
241	260856	TUNTA ATIÑA I	0.1472	222.23	ALICIA SUCAPUCA PARI JUAN SANCHO GONZALES	29664774 29495797	CASADO(A) CASADO(A)
242	260857	TUNTA ATIÑA II	0.1466	257.00	ALICIA SUCAPUCA PARI JUAN SANCHO GONZALES	29664774 29495797	CASADO(A) CASADO(A)
243	260858	TUNTA ATIÑA III	0.1082	167.31	ALICIA SUCAPUCA PARI JUAN SANCHO GONZALES	29664774 29495797	CASADO(A) CASADO(A)
244	260859	OLLARAYA PAMPA I	0.0377	83.62	ALICIA SUCAPUCA PARI JUAN SANCHO GONZALES	29664774 29495797	CASADO(A) CASADO(A)
245	260860	OLLARAYA PAMPA II	0.1983	283.45	ALICIA SUCAPUCA PARI JUAN SANCHO GONZALES	29664774 29495797	CASADO(A) CASADO(A)
246	260861	OLLARAYA PASTAL	0.3323	341.28	ALICIA SUCAPUCA PARI JUAN SANCHO GONZALES	29664774 29495797	CASADO(A) CASADO(A)
247	260862	WATUWATU PAMPA I	0.2661	408.92	ALICIA SUCAPUCA PARI JUAN SANCHO GONZALES	29664774 29495797	CASADO(A) CASADO(A)
248	260863	WATUWATU PAMPA II	0.0495	97.36	ALICIA SUCAPUCA PARI JUAN SANCHO GONZALES	29664774 29495797	CASADO(A) CASADO(A)
249	260864	OLLARAYA PERCA	0.2051	245.77	ALICIA SUCAPUCA PARI JUAN SANCHO GONZALES	29664774 29495797	CASADO(A) CASADO(A)
250	260865	OLLARAYA UTJAÑA	1.6100	653.09	ALICIA SUCAPUCA PARI JUAN SANCHO GONZALES	29664774 29495797	CASADO(A) CASADO(A)
251	260866	OLLARAYA	0.1323	161.74	MARIA SOLEDAD SANCHO LAYME	29579831	SOLTERO(A)
252	260867	OLLARAY CUYO	0.1973	279.99	ALICIA SUCAPUCA PARI JUAN SANCHO GONZALES	29664774 29495797	CASADO(A) CASADO(A)
253	260868	OLLARAYA CUYU PASTO	0.4760	353.97	ALICIA SUCAPUCA PARI JUAN SANCHO GONZALES	29664774 29495797	CASADO(A) CASADO(A)
254	260869	OLLARAYA PERCA	0.0731	123.42	YANETH MELANIA GIL CONDORI	75503385	SOLTERO(A)
255	260870	CHEJOLLANI HUATA	0.2199	223.42	TEOFILO GIL SANCHO	40591493	SOLTERO(A)
256	260871	JACHA PAMPA	0.1667	163.06	FELISA ROCHA DE MAMANI PEDRO MAMANI SANCHO	01987987 01982558	CASADO(A) CASADO(A)



GOBIERNO REGIONAL DE PUNO
 DIRECCION DE TITULACION Y CATASTRO RURAL
 "PROYECTO DE TITULACION Y REGISTRO DE TIERRAS RURALES EN EL PERU PTRT3"
 SECTOR: JORATA 2 - DISTRITO: HUANCANE - PROVINCIA: HUANCANE



N°	UNIDAD CATASTRAL	NOMBRE DE PREDIO	AREA (Ha.)	PERIMETRO (m.l.)	APELLIDOS Y NOMBRES DE PROPIETARIO	N° DNI	ESTADO CIVIL
257	260872	CHUÑUÑA PAMPA	0.1122	184.41	FELISA ROCHA DE MAMANI PEDRO MAMANI SANCHO	01987987 01982558	CASADO(A) CASADO(A)
258	260873	JACHA PAMPA	0.1026	132.16	ELADIO YUCRA MAMANI	25490017	SOLTERO(A)
259	260874	TUNTA ATIÑA	0.0576	115.23	ELADIO YUCRA MAMANI	25490017	SOLTERO(A)
260	260875	OLLARAYA CUYO	0.1294	200.01	ELADIO YUCRA MAMANI	25490017	SOLTERO(A)
261	260876	CANLLA WICHINCA	0.0737	141.77	ELADIO YUCRA MAMANI	25490017	SOLTERO(A)
262	260877	OLLARAYA PERCA I	0.0957	166.27	PABLO COAQUIRA SANCHO ROSARIO ELIZABETH GARCIA ZEGARRA DE COAQUIRA	07269670 06971227	CASADO(A) CASADO(A)
263	260878	CANLLA WICHINCA	0.1529	197.34	PEDRO COAQUIRA SANCHO	02040822	SOLTERO(A)
264	260879	CANLLA WICHINCA II	0.2059	205.22	ELADIO YUCRA MAMANI	25490017	SOLTERO(A)
265	260880	CANLLA WICHINCA PAMPA	0.0621	101.59	PEDRO COAQUIRA SANCHO	02040822	SOLTERO(A)
266	260881	KULLAWCHUÑUÑA PAMPA	0.0934	126.78	FLORA SANCHO INCACARI	02038172	SOLTERO(A)
267	260882	CHAJANJACHI	0.1251	170.44	PEDRO COAQUIRA SANCHO	02040822	SOLTERO(A)
268	260883	CHAJANJACHI	0.1244	169.80	PABLO COAQUIRA SANCHO ROSARIO ELIZABETH GARCIA ZEGARRA DE COAQUIRA	07269670 06971227	CASADO(A) CASADO(A)
269	260884	WACACALLUNI	0.0888	138.54	PABLO COAQUIRA SANCHO ROSARIO ELIZABETH GARCIA ZEGARRA DE COAQUIRA	07269670 06971227	CASADO(A) CASADO(A)
270	260885	WACACALLUNI	0.0882	140.66	PEDRO COAQUIRA SANCHO	02040822	SOLTERO(A)
271	260886	CANLLA WICHINCA	0.1775	172.53	ADRIANA INCACARI SANCHO VDA DE YUCRA	07093784	VIUDO(A)
272	260887	TUNTA ATIÑA PATA	0.3233	241.97	NESTOR VILCA CONDORI OLGA ROSALIA ARI VILCA DE VILCA	02039770 02039336	CASADO(A) CASADO(A)
273	260888	TUNTA ATIÑA PATA II	0.9498	415.90	NESTOR VILCA CONDORI OLGA ROSALIA ARI VILCA DE VILCA	02039770 02039336	CASADO(A) CASADO(A)
274	260889	THANTA ASNUNI	0.1464	186.31	NESTOR VILCA CONDORI OLGA ROSALIA ARI VILCA DE VILCA	02039770 02039336	CASADO(A) CASADO(A)
275	260890	THANTA ASNUNI PAMPA	0.2744	285.25	NESTOR VILCA CONDORI OLGA ROSALIA ARI VILCA DE VILCA	02039770 02039336	CASADO(A) CASADO(A)
276	260900	OLLARAYA UTJAÑA	0.1777	175.69	PRUDENCIO SANCHO VARGAS SILVERIA CORI DE SANCHO	01986392 01987288	CASADO(A) CASADO(A)
277	260901	OLLARAYA PATA	0.1921	174.81	PRUDENCIO SANCHO VARGAS SILVERIA CORI DE SANCHO	01986392 01987288	CASADO(A) CASADO(A)
278	260902	OLLARAYA CUYO PATA	0.0811	120.85	PRUDENCIO SANCHO VARGAS SILVERIA CORI DE SANCHO	01986392 01987288	CASADO(A) CASADO(A)



N°	UNIDAD CATASTRAL	NOMBRE DE PREDIO	AREA (Ha.)	PERIMETRO (m.l.)	APELLIDOS Y NOMBRES DE PROPIETARIO	N° DNI	ESTADO CIVIL
279	260903	OLLARAYA PERCA 1	0.1549	236.34	PRUDENCIO SANCHO VARGAS SILVERIA CORI DE SANCHO	01986392 01987288	CASADO(A) CASADO(A)
280	260904	OLLARAYA PERCA 2	0.1817	205.27	PRUDENCIO SANCHO VARGAS SILVERIA CORI DE SANCHO	01986392 01987288	CASADO(A) CASADO(A)
281	260905	OLLARAYA CUYO PASTO	0.0969	125.29	PRUDENCIO SANCHO VARGAS SILVERIA CORI DE SANCHO	01986392 01987288	CASADO(A) CASADO(A)
282	260906	OLLARAYA PANTEON	0.2903	318.78	PRUDENCIO SANCHO VARGAS SILVERIA CORI DE SANCHO	01986392 01987288	CASADO(A) CASADO(A)
283	260907	OLLARAYA CUYO PASTO	0.2660	318.75	PRUDENCIO SANCHO VARGAS SILVERIA CORI DE SANCHO	01986392 01987288	CASADO(A) CASADO(A)
284	260908	ORIHUELA PATA	0.0398	83.91	PRUDENCIO SANCHO VARGAS SILVERIA CORI DE SANCHO	01986392 01987288	CASADO(A) CASADO(A)
285	260909	OLLARAYA CUCHURA	0.0421	98.34	PRUDENCIO SANCHO VARGAS SILVERIA CORI DE SANCHO	01986392 01987288	CASADO(A) CASADO(A)
286	260910	LACAYA CUCHO 1	0.1677	264.26	PRUDENCIO SANCHO VARGAS SILVERIA CORI DE SANCHO	01986392 01987288	CASADO(A) CASADO(A)
287	260911	LACAYA CUCHO 2	0.1235	226.60	PRUDENCIO SANCHO VARGAS SILVERIA CORI DE SANCHO	01986392 01987288	CASADO(A) CASADO(A)
288	260912	WATUWATU	0.1572	222.30	PRUDENCIO SANCHO VARGAS SILVERIA CORI DE SANCHO	01986392 01987288	CASADO(A) CASADO(A)
289	260913	COLLAO CHUÑUNA	0.0556	124.35	PRUDENCIO SANCHO VARGAS SILVERIA CORI DE SANCHO	01986392 01987288	CASADO(A) CASADO(A)
290	260914	COLLAO CHUÑUNA 1	0.0290	69.39	PRUDENCIO SANCHO VARGAS SILVERIA CORI DE SANCHO	01986392 01987288	CASADO(A) CASADO(A)
291	260915	COLLAO CHUÑUNA	0.6370	509.60	ANASTACIO SANCHO VARGAS CELESTINA GIL ORIHUELA DE SANCHO	01988423 01988060	CASADO(A) CASADO(A)
292	260916	HUACA CALLUNI	0.1363	220.60	PRUDENCIO SANCHO VARGAS SILVERIA CORI DE SANCHO	01986392 01987288	CASADO(A) CASADO(A)
293	260917	HUACA CALLUNI	0.1145	185.35	ANASTACIO SANCHO VARGAS CELESTINA GIL ORIHUELA DE SANCHO	01988423 01988060	CASADO(A) CASADO(A)
294	260918	TUNTA ATIÑA PAMPA	0.1240	209.13	ANASTACIO SANCHO VARGAS CELESTINA GIL ORIHUELA DE SANCHO	01988423 01988060	CASADO(A) CASADO(A)
295	260919	TUNTA ATIÑA PAMPA	0.1258	208.07	PRUDENCIO SANCHO VARGAS SILVERIA CORI DE SANCHO	01986392 01987288	CASADO(A) CASADO(A)
296	260920	HUATA PAMPA	0.1478	184.20	PRUDENCIO SANCHO VARGAS SILVERIA CORI DE SANCHO	01986392 01987288	CASADO(A) CASADO(A)
297	260921	HUATA PAMPA 1	0.2421	273.52	PRUDENCIO SANCHO VARGAS SILVERIA CORI DE SANCHO	01986392 01987288	CASADO(A) CASADO(A)
298	260922	HUATA PAMPA	0.2528	274.49	ANASTACIO SANCHO VARGAS CELESTINA GIL ORIHUELA DE SANCHO	01988423 01988060	CASADO(A) CASADO(A)
299	260923	CARA COTAÑA	0.3905	307.56	ANASTACIO SANCHO VARGAS CELESTINA GIL ORIHUELA DE SANCHO	01988423 01988060	CASADO(A) CASADO(A)



GOBIERNO REGIONAL DE PUNO
 DIRECCION DE TITULACION Y CATASTRO RURAL
 "PROYECTO DE TITULACION Y REGISTRO DE TIERRAS RURALES EN EL PERU PTRT3"
 SECTOR: JORATA 2 - DISTRITO: HUANCANE - PROVINCIA: HUANCANE



N°	UNIDAD CATASTRAL	NOMBRE DE PREDIO	AREA (Ha.)	PERIMETRO (m.l.)	APELLIDOS Y NOMBRES DE PROPIETARIO	N° DNI	ESTADO CIVIL
300	260924	CARA COTAÑA	0.1911	219.02	PRUDENCIO SANCHO VARGAS SILVERIA CORI DE SANCHO	01986392 01987288	CASADO(A) CASADO(A)
301	260925	PULLO PAMPA	0.0681	201.98	ANASTACIO SANCHO VARGAS CELESTINA GIL ORIHUELA DE SANCHO	01988423 01988060	CASADO(A) CASADO(A)
302	260926	PULLO PAMPA	0.0680	205.25	PRUDENCIO SANCHO VARGAS SILVERIA CORI DE SANCHO	01986392 01987288	CASADO(A) CASADO(A)
303	260927	PULLO PAMPA 1	0.0684	218.44	PRUDENCIO SANCHO VARGAS SILVERIA CORI DE SANCHO	01986392 01987288	CASADO(A) CASADO(A)
304	260928	PULLO PAMPA 1	0.0761	225.10	ANASTACIO SANCHO VARGAS CELESTINA GIL ORIHUELA DE SANCHO	01988423 01988060	CASADO(A) CASADO(A)
305	260929	PULLO PAMPA 2	0.0082	41.11	ANASTACIO SANCHO VARGAS CELESTINA GIL ORIHUELA DE SANCHO	01988423 01988060	CASADO(A) CASADO(A)
306	260930	PULLO PAMPA 2	0.0106	48.38	PRUDENCIO SANCHO VARGAS SILVERIA CORI DE SANCHO	01986392 01987288	CASADO(A) CASADO(A)
307	260931	OLLARAYA CUYO	0.0391	86.79	ALEJANDRO CONDORI SANCHO NORMA CUTIPA LUQUE	02040315 02040483	SOLTERO(A) SOLTERO(A)
308	260932	OLLARAYA CUYO	0.0459	186.48	YANETH MELANIA GIL CONDORI	75503385	SOLTERO(A)
309	260933	FAUCHINTA PAMPA	0.1132	134.73	CLARA COAQUIRA GIL DE SANCHO JOSE ESTANISLAO SANCHO ROCHA	29692646 29622236	CASADO(A) CASADO(A)
310	260934	TANTA ASNONI	0.1104	149.23	CLARA COAQUIRA GIL DE SANCHO JOSE ESTANISLAO SANCHO ROCHA	29692646 29622236	CASADO(A) CASADO(A)
311	260935	ZANJA PATA	0.0340	88.52	WILMA QUISPE SANCHO	01991871	SOLTERO(A)
312	260936	CHUÑUNI PAMPA	0.0444	101.12	WILMA QUISPE SANCHO	01991871	SOLTERO(A)
313	260937	OLLARAYA PERCA 1	0.0452	187.38	JULIANA ZAPATA SANCHO	29385731	SOLTERO(A)
314	260938	WATUWATU PAMPA	0.0379	85.73	SALOMON SANCHO LUQUE	15375837	SOLTERO(A)
315	260939	PARCCO PATA	0.0710	107.01	CLARA COAQUIRA GIL DE SANCHO JOSE ESTANISLAO SANCHO ROCHA	29692646 29622236	CASADO(A) CASADO(A)
316	260940	LACAYA CUCHO	0.2528	252.43	CLARA COAQUIRA GIL DE SANCHO JOSE ESTANISLAO SANCHO ROCHA	29692646 29622236	CASADO(A) CASADO(A)
317	260941	OLLARAYA PERCA 2	0.2058	225.04	CLARA COAQUIRA GIL DE SANCHO JOSE ESTANISLAO SANCHO ROCHA	29692646 29622236	CASADO(A) CASADO(A)
318	260942	OLLARAYA PERCA 3	0.1312	156.19	CLARA COAQUIRA GIL DE SANCHO JOSE ESTANISLAO SANCHO ROCHA	29692646 29622236	CASADO(A) CASADO(A)
319	260943	ZANJA PATA	0.1839	188.96	CLARA COAQUIRA GIL DE SANCHO JOSE ESTANISLAO SANCHO ROCHA	29692646 29622236	CASADO(A) CASADO(A)
320	260944	CANLLAVICHINCA IRARAMA	0.2191	180.81	CLARA COAQUIRA GIL DE SANCHO JOSE ESTANISLAO SANCHO ROCHA	29692646 29622236	CASADO(A) CASADO(A)
321	260945	PARCO PATA	0.0639	103.47	MARGARITA SANCHO MAMANI	01988129	SOLTERO(A)



N°	UNIDAD CATASTRAL	NOMBRE DE PREDIO	AREA (Ha.)	PERIMETRO (m.l.)	APELLIDOS Y NOMBRES DE PROPIETARIO	N° DNI	ESTADO CIVIL
322	260946	ZANJA PATA	0.0869	119.25	MARGARITA SANCHO MAMANI	01988129	SOLTERO(A)
323	260947	TUNTA ATIÑA PAMPA	0.1226	225.17	PEDRO COAQUIRA SANCHO	02040822	SOLTERO(A)
324	260948	TUNTA ATIÑA PAMPA 2	0.1356	150.25	PEDRO COAQUIRA SANCHO	02040822	SOLTERO(A)
325	260949	CHEJOLLANI PAMPA	0.1245	166.86	PABLO COAQUIRA SANCHO ROSARIO ELIZABETH GARCIA ZEGARRA DE COAQUIRA	07269670 06971227	CASADO(A) CASADO(A)
326	260950	CHEJOLLANI PAMPA	0.1295	170.00	PEDRO COAQUIRA SANCHO	02040822	SOLTERO(A)
327	260951	CHAJANALACHI PAMPA	1.0640	545.05	ELIAS INGALUQUE INCACARI MARUJA HILAJE DE INGALUQUE	02363285 02361791	CASADO(A) CASADO(A)
328	260952	CHAJANALACHI RIO	1.8377	809.55	ELIAS INGALUQUE INCACARI MARUJA HILAJE DE INGALUQUE	02363285 02361791	CASADO(A) CASADO(A)
329	260953	COTAÑA PAMPA	0.1102	232.93	BENITO HILAJE MAMANI	02361697	VIUDO(A)
330	260954	CHILLIHUA PAMPA	0.0396	156.91	NESTOR FREDY QUISPE YUCRA	41456821	SOLTERO(A)
331	260955	CHILLIHUA PAMPA	0.0465	166.44	GLADYS MARLENY QUISPE YUCRA	44838702	SOLTERO(A)
332	260959	NICHO PAMPA	0.0416	115.27	NESTOR FREDY QUISPE YUCRA	41456821	SOLTERO(A)
333	260960	NICHO PAMPA	0.0528	103.06	GLADYS MARLENY QUISPE YUCRA	44838702	SOLTERO(A)
334	260963	OLLARAYA PERCCA	0.1021	151.64	VALERIO SANCHO QUISPE	02414273	SOLTERO(A)
335	260964	OLLARAYA PERCCA	0.0695	120.86	JOSE ANTONIO INCACARI SANCHO	47091976	SOLTERO(A)
336	260965	OLLARAYA CUYO PERCCA	0.0417	102.59	MAGALY INCACARI SANCHO	46870567	SOLTERO(A)
337	260966	OLLARAYA CUYO PERCCA	0.0449	111.61	SALOMON SANCHO LUQUE	15375837	SOLTERO(A)
338	260967	PANTION PERCCA	0.0416	88.07	MAGALY INCACARI SANCHO	46870567	SOLTERO(A)
339	260968	PANTION PERCCA	0.0403	86.26	SALOMON SANCHO LUQUE	15375837	SOLTERO(A)
340	260969	CAPILLA PATA	0.1816	199.96	YENY VILMA PAMPAMALLCO QUISPE	46101706	SOLTERO(A)
341	260970	JILUCUYO PERCCA	0.0538	100.30	EDITH FLORA PAMPAMALLCO QUISPE	70509346	SOLTERO(A)
342	260971	PARCO PATA	0.1126	219.24	YENY VILMA PAMPAMALLCO QUISPE	46101706	SOLTERO(A)
343	260972	JILOCUYO PERCCA	0.0604	116.36	WILMA QUISPE SANCHO	01991871	SOLTERO(A)
344	260973	JILOCUYO	0.0076	38.68	WILMA QUISPE SANCHO	01991871	SOLTERO(A)



N°	UNIDAD CATASTRAL	NOMBRE DE PREDIO	AREA (Ha.)	PERIMETRO (m.l.)	APELLIDOS Y NOMBRES DE PROPIETARIO	N° DNI	ESTADO CIVIL
345	260974	UTA UTJAÑA	0.1395	168.88	WILMA QUISPE SANCHO	01991871	SOLTERO(A)
346	260975	WATUWATU	0.0943	145.68	WILMA QUISPE SANCHO	01991871	SOLTERO(A)
347	260976	UTA PAMPA	0.1026	149.49	YENY VILMA PAMPAMALLCO QUISPE	46101706	SOLTERO(A)
348	260977	WATUWATU	0.0873	147.96	YENY VILMA PAMPAMALLCO QUISPE	46101706	SOLTERO(A)
349	260978	ALEJA CUCHO	0.0667	142.06	WILMA QUISPE SANCHO	01991871	SOLTERO(A)
350	260979	CHUÑUÑA PAMPA	0.0854	154.30	EDITH FLORA PAMPAMALLCO QUISPE	70509346	SOLTERO(A)
351	260980	COTAÑA PATA	0.0784	187.13	DANNY LYZ PAMPAMALLCO QUISPE	70086588	SOLTERO(A)
352	260981	OLLARAYA CCUYO III	0.0877	122.60	ALEJANDRO CONDORI SANCHO NORMA CUTIPA LUQUE	02040315 02040483	SOLTERO(A) SOLTERO(A)
353	260982	CHUÑUÑA PAMPA	0.0534	108.07	LUZ MABEL PASACA QUISPE	76546220	SOLTERO(A)
354	260983	PAMPA COTAÑA	0.1207	187.97	WILMA QUISPE SANCHO	01991871	SOLTERO(A)
355	260984	CHUÑUÑA PATA	0.1125	181.02	DANNY LYZ PAMPAMALLCO QUISPE	70086588	SOLTERO(A)
356	260985	WACACALUNI	0.0632	117.57	EDITH FLORA PAMPAMALLCO QUISPE	70509346	SOLTERO(A)
357	260986	TUNTAÑA PAMPA	0.0320	79.88	MARGARITA SANCHO MAMANI	01988129	SOLTERO(A)
358	260987	TUNTAÑA PAMPA	0.0547	115.06	LUZ MABEL PASACA QUISPE	76546220	SOLTERO(A)
359	260988	ALVAREZ PAMPA	0.1294	157.69	WILMA QUISPE SANCHO	01991871	SOLTERO(A)
360	260989	JILICUYO	0.0702	134.52	ISABEL QUISPE SANCHO	40747251	SOLTERO(A)
361	260990	KARA COTAÑA	0.0483	89.80	TEOFILO GIL SANCHO	40591493	SOLTERO(A)
362	260991	HUATHA PAMPA	0.2039	225.17	FRANCISCA INCACARI DE SANCHO GREGORIO SANCHO VARGAS	25624323 25624324	CASADO(A) CASADO(A)
363	260992	TINTA ATIÑA PAMPA	0.0452	91.34	ALEJANDRO CONDORI SANCHO NORMA CUTIPA LUQUE	02040315 02040483	SOLTERO(A) SOLTERO(A)
364	260993	HACIENDA PAMPA	0.0608	131.36	ALEJANDRO CONDORI SANCHO NORMA CUTIPA LUQUE	02040315 02040483	SOLTERO(A) SOLTERO(A)
365	260994	OLLARAYA PERCCA I	0.1350	168.89	FRANCISCA INCACARI DE SANCHO GREGORIO SANCHO VARGAS	25624323 25624324	CASADO(A) CASADO(A)
366	260995	UTJAÑA	0.3136	297.81	FELIX QUISPE CONDORI ROSA PAMPA CONDORI	01981802 01991876	CASADO(A) CASADO(A)
367	260996	CHAJAÑA JACHI PERCCA	0.0739	143.82	FELIX QUISPE CONDORI ROSA PAMPA CONDORI	01981802 01991876	CASADO(A) CASADO(A)



GOBIERNO REGIONAL DE PUNO
 DIRECCION DE TITULACION Y CATASTRO RURAL
 "PROYECTO DE TITULACION Y REGISTRO DE TIERRAS RURALES EN EL PERU PTRT3"
 SECTOR: JORATA 2 - DISTRITO: HUANCANE - PROVINCIA: HUANCANE



N°	UNIDAD CATASTRAL	NOMBRE DE PREDIO	AREA (Ha.)	PERIMETRO (m.l.)	APELLIDOS Y NOMBRES DE PROPIETARIO	N° DNI	ESTADO CIVIL
368	260997	WATUWATU PAMPA	0.1827	231.75	FELIX QUISPE CONDORI ROSA PAMPA CONDORI	01981802 01991876	CASADO(A) CASADO(A)
369	260998	HUATA PAMPA I	0.1117	175.51	FELIX QUISPE CONDORI ROSA PAMPA CONDORI	01981802 01991876	CASADO(A) CASADO(A)
370	260999	HUATA PAMPA II	0.1519	215.15	FELIX QUISPE CONDORI ROSA PAMPA CONDORI	01981802 01991876	CASADO(A) CASADO(A)
371	261000	SAYTHO PAMPA	0.1590	260.52	FELIX QUISPE CONDORI ROSA PAMPA CONDORI	01981802 01991876	CASADO(A) CASADO(A)
372	261001	SAYTHO PAMPA II	0.0562	110.51	FELIX QUISPE CONDORI ROSA PAMPA CONDORI	01981802 01991876	CASADO(A) CASADO(A)
373	261002	PULLUPAMPA II	0.1246	222.79	FELIX QUISPE CONDORI ROSA PAMPA CONDORI	01981802 01991876	CASADO(A) CASADO(A)
374	261003	PULLUPAMPA I	0.0209	64.59	FELIX QUISPE CONDORI ROSA PAMPA CONDORI	01981802 01991876	CASADO(A) CASADO(A)
375	261004	TUNTA ATIÑA PAMPA	0.2962	369.20	LUIS ENRIQUE INCACARI CONDORI	09351678	SOLTERO(A)
376	261005	TAKANI PERCCA	0.1363	181.85	CECILIO GIL QUISPE FERNANDA SANCHO ROCHA DE GIL	29622332 29673380	CASADO(A) CASADO(A)
377	261006	KANLLA WICHINCA	0.0719	110.27	CECILIO GIL QUISPE FERNANDA SANCHO ROCHA DE GIL	29622332 29673380	CASADO(A) CASADO(A)
378	261007	OLLARAYA CCUYO	0.0650	127.26	CECILIO GIL QUISPE FERNANDA SANCHO ROCHA DE GIL	29622332 29673380	CASADO(A) CASADO(A)
379	261008	UTJAÑA	0.0347	76.61	CECILIO GIL QUISPE FERNANDA SANCHO ROCHA DE GIL	29622332 29673380	CASADO(A) CASADO(A)
380	261009	ZANJA PATA II	0.0371	81.17	CLARA COAQUIRA GIL DE SANCHO JOSE ESTANISLAO SANCHO ROCHA	29692646 29622236	CASADO(A) CASADO(A)
381	261010	ZANJA PATA III	0.0058	36.89	CLARA COAQUIRA GIL DE SANCHO JOSE ESTANISLAO SANCHO ROCHA	29692646 29622236	CASADO(A) CASADO(A)
382	261012	KUYO PAMPA I	0.0342	79.27	LINO QUISPE COAQUIRA MARIA PARI DE QUISPE	01984942 01985504	CASADO(A) CASADO(A)
383	261013	KUYO PAMPA II	0.0349	93.91	LINO QUISPE COAQUIRA MARIA PARI DE QUISPE	01984942 01985504	CASADO(A) CASADO(A)
384	261014	KUYO PAMPA III	0.0398	83.83	LINO QUISPE COAQUIRA MARIA PARI DE QUISPE	01984942 01985504	CASADO(A) CASADO(A)
385	261017	KUYO PERCA I	0.1017	185.72	LINO QUISPE COAQUIRA MARIA PARI DE QUISPE	01984942 01985504	CASADO(A) CASADO(A)
386	261018	KUYO PERCA II	0.2009	221.76	LINO QUISPE COAQUIRA MARIA PARI DE QUISPE	01984942 01985504	CASADO(A) CASADO(A)
387	261020	OLLARAYA PATA I	0.1917	183.20	FRANCISCA SANCHO INCAPARI	80213307	SOLTERO(A)
388	261021	UTA UTJAÑA I	0.0190	62.37	FRANCISCA SANCHO INCAPARI	80213307	SOLTERO(A)
389	261022	UTA UTJAÑA II	0.0192	69.14	FRANCISCA SANCHO INCAPARI	80213307	SOLTERO(A)
390	261023	UTA UTJAÑA III	0.0216	74.25	FRANCISCA SANCHO INCAPARI	80213307	SOLTERO(A)



N°	UNIDAD CATASTRAL	NOMBRE DE PREDIO	AREA (Ha.)	PERIMETRO (m.l.)	APELLIDOS Y NOMBRES DE PROPIETARIO	N° DNI	ESTADO CIVIL
391	261024	UTA UTJAÑA	0.0914	196.13	OLINDA CHUQUIJA CHURA	29731992	SOLTERO(A)
392	261026	OLLARAYA PERCA	0.0601	116.23	JULIANA ZAPATA SANCHO	29385731	SOLTERO(A)
393	261027	OLLARAYA CUYO	0.0695	183.16	OLINDA CHUQUIJA CHURA	29731992	SOLTERO(A)
394	261028	OLLARAYA CUYO	0.1189	184.01	ALEJANDRO CONDORI SANCHO NORMA CUTIPA LUQUE	02040315 02040483	SOLTERO(A) SOLTERO(A)
395	261029	OLLARAYA CUYO	0.0796	143.20	JULIANA ZAPATA SANCHO	29385731	SOLTERO(A)
396	261030	OLLARAYA CUYO	0.0801	138.51	OLINDA CHUQUIJA CHURA	29731992	SOLTERO(A)
397	261031	PUJO PATA	0.0820	152.49	FRANCISCA SANCHO INCAPARI	80213307	SOLTERO(A)
398	261032	HUATO HUATO PAMPA	0.0575	106.63	OLINDA CHUQUIJA CHURA	29731992	SOLTERO(A)
399	261033	HUATO HUATO PAMPA	0.1368	155.28	JULIAN MAURO SANCHO INCACARI SILVIA ALVARO ROMANI	09419017 08972740	CASADO(A) CASADO(A)
400	261034	OLLARAYA PAMPA	0.0243	62.72	FRANCISCA SANCHO INCAPARI	80213307	SOLTERO(A)
401	261035	OLLARAYA PAMPA	0.0234	61.78	CELSO ROCHA SANCHO	07049856	SOLTERO(A)
402	261036	OLLARAYA PAMPA	0.0226	60.77	YANETH MELANIA GIL CONDORI	75503385	SOLTERO(A)
403	261037	OLLARAYA PAMPA	0.0220	60.11	JULIANA ZAPATA SANCHO	29385731	SOLTERO(A)
404	261038	KARA COTAÑA	0.0914	125.36	FLORENTINA CONDORI DE CARI GREGORIO CARI CUENTAS	01988258 01986720	CASADO(A) CASADO(A)
405	261039	WICHINCANI PAMPA	0.0552	247.82	FRANCISCA SANCHO INCAPARI	80213307	SOLTERO(A)
406	261040	JAWIRA PAMPA	0.1985	179.28	ALEJANDRO CONDORI SANCHO NORMA CUTIPA LUQUE	02040315 02040483	SOLTERO(A) SOLTERO(A)
407	261041	HUATA PAUCHINTA	0.1235	157.03	ALEJANDRO CONDORI SANCHO NORMA CUTIPA LUQUE	02040315 02040483	SOLTERO(A) SOLTERO(A)
408	261042	KUYO PAMPA	0.1144	139.34	ALEJANDRO CONDORI SANCHO NORMA CUTIPA LUQUE	02040315 02040483	SOLTERO(A) SOLTERO(A)
409	261043	PULLO PAMPA	0.0853	238.71	FLORENTINA CONDORI DE CARI GREGORIO CARI CUENTAS	01988258 01986720	CASADO(A) CASADO(A)
410	261044	PULLO PAMPA	0.0888	240.29	YANETH MELANIA GIL CONDORI	75503385	SOLTERO(A)
411	261045	JAWIRA PAMPA	0.1619	182.52	ALEJANDRO CONDORI SANCHO NORMA CUTIPA LUQUE	02040315 02040483	SOLTERO(A) SOLTERO(A)
412	261046	HUACA CALLUNI	0.1046	252.52	YANETH MELANIA GIL CONDORI	75503385	SOLTERO(A)
413	261047	TUNTA ATIÑA	0.0611	144.54	FLORENTINA CONDORI DE CARI GREGORIO CARI CUENTAS	01988258 01986720	CASADO(A) CASADO(A)



N°	UNIDAD CATASTRAL	NOMBRE DE PREDIO	AREA (Ha.)	PERIMETRO (m.l.)	APELLIDOS Y NOMBRES DE PROPIETARIO	N° DNI	ESTADO CIVIL
414	261048	HUANCA CALLUNI	0.0942	161.13	TEOFILO GIL SANCHO	40591493	SOLTERO(A)
415	261049	JAWIRA PATA	0.0353	78.51	FRANCISCA SANCHO INCAPARI	80213307	SOLTERO(A)
416	261050	TUNTA ATIÑA I	0.0227	62.14	JULIANA ZAPATA SANCHO	29385731	SOLTERO(A)
417	261051	TUNTA ATIÑA II	0.0062	40.14	JULIANA ZAPATA SANCHO	29385731	SOLTERO(A)
418	261052	THANTA ASNUNI PAMPA II	0.4688	286.03	NESTOR VILCA CONDORI OLGA ROSALIA ARI VILCA DE VILCA	02039770 02039336	CASADO(A) CASADO(A)
419	261053	KJOTAÑA PAMPA	0.1223	167.92	NESTOR VILCA CONDORI OLGA ROSALIA ARI VILCA DE VILCA	02039770 02039336	CASADO(A) CASADO(A)
420	261054	KJOTAÑA PAMPA	0.4710	339.07	NESTOR VILCA CONDORI OLGA ROSALIA ARI VILCA DE VILCA	02039770 02039336	CASADO(A) CASADO(A)
421	261055	TACCANA CUYO	0.1450	157.85	CELESTINA ARPFE HUAMANI EDILBERTO ORIHUELA MAMANI	42381124 42032150	CASADO(A) CASADO(A)
422	261056	CANLLA WICHINCA PAMPA	0.1159	233.83	INES SANCHO COAQUIRA DE MAMANI VALERIANO MAMANI SANCHO	09230562 07068427	CASADO(A) CASADO(A)
423	261057	WACACALLUNI	0.0559	114.97	AGRIPINA SANCHO MAMANI	01988132	SOLTERO(A)
424	261058	WACACALLUNI II	0.0067	34.82	AGRIPINA SANCHO MAMANI	01988132	SOLTERO(A)
425	261059	KULLAWA CHUÑUÑA	0.0467	93.65	INES SANCHO COAQUIRA DE MAMANI VALERIANO MAMANI SANCHO	09230562 07068427	CASADO(A) CASADO(A)
426	261060	CHUÑUÑA PAMPA	0.0882	155.23	INES SANCHO COAQUIRA DE MAMANI VALERIANO MAMANI SANCHO	09230562 07068427	CASADO(A) CASADO(A)
427	261061	WATUWATU PAMPA	0.0593	104.67	INES SANCHO COAQUIRA DE MAMANI VALERIANO MAMANI SANCHO	09230562 07068427	CASADO(A) CASADO(A)
428	261062	JILUCUYO PERCA	0.1195	223.84	INES SANCHO COAQUIRA DE MAMANI VALERIANO MAMANI SANCHO	09230562 07068427	CASADO(A) CASADO(A)
429	261063	UTA UTJAÑA	0.0689	121.09	FRANCISCA SANCHO INCAPARI	80213307	SOLTERO(A)
430	261064	PULLUPAMPA	0.0058	32.51	FRANCISCA SANCHO INCAPARI	80213307	SOLTERO(A)
431	261067	OLLARAYA UTJAÑA	0.1006	139.09	LUCY GUILLERMINA GIL SANCHO	02378289	SOLTERO(A)
432	261068	OLLARAYA CUYO	0.2127	218.19	LUCY GUILLERMINA GIL SANCHO	02378289	SOLTERO(A)
433	261069	TIPTIRINI PERCA	0.1914	232.34	JULIA HERMINIA GIL SANCHO LUCY GUILLERMINA GIL SANCHO	23853550 02378289	SOLTERO(A) SOLTERO(A)
434	261070	OLLARAYA PATA	0.1450	182.28	JULIA HERMINIA GIL SANCHO	23853550	SOLTERO(A)



N°	UNIDAD CATASTRAL	NOMBRE DE PREDIO	AREA (Ha.)	PERIMETRO (m.l.)	APELLIDOS Y NOMBRES DE PROPIETARIO	N° DNI	ESTADO CIVIL
435	261072	CUYO PAMPA	0.0232	75.14	VALERIO SANCHO QUISPE	02414273	SOLTERO(A)
436	261080	ARINCUYO TAKI PATA 2	0.0633	133.39	MARGARITA SANCHO MAMANI	01988129	SOLTERO(A)
437	261081	ARINCUYO TAKI PATA 3	0.0295	71.47	MARGARITA SANCHO MAMANI	01988129	SOLTERO(A)
438	261083	OLLARAYA PERKA	0.1234	169.05	JULIAN MAURO SANCHO INCACARI SILVIA ALVARO ROMANI	09419017 08972740	CASADO(A) CASADO(A)
439	261084	OLLARAYA PERKA UTJAÑA	0.0983	198.70	JULIAN MAURO SANCHO INCACARI SILVIA ALVARO ROMANI	09419017 08972740	CASADO(A) CASADO(A)
440	261085	OLLARAYA PATA	0.0212	67.98	JULIAN MAURO SANCHO INCACARI SILVIA ALVARO ROMANI	09419017 08972740	CASADO(A) CASADO(A)
441	261086	OLLARAYA PATA	0.0201	64.95	FLORA SANCHO INCACARI	02038172	SOLTERO(A)
442	261087	OLLARAYA PATA 2	0.0410	86.53	FLORA SANCHO INCACARI	02038172	SOLTERO(A)
443	261088	OLLARAYA PATA 3	0.2089	195.50	FLORA SANCHO INCACARI	02038172	SOLTERO(A)
444	261089	CHAJANA JACHI	0.2006	254.74	FLORA SANCHO INCACARI	02038172	SOLTERO(A)
445	261090	OLLARAYA PAMPA	0.2107	258.37	FLORA SANCHO INCACARI	02038172	SOLTERO(A)
446	261091	KELLAMOCO PERCA	0.1467	167.30	CLARA COAQUIRA GIL DE SANCHO JOSE ESTANISLAO SANCHO ROCHA	29692646 29622236	CASADO(A) CASADO(A)
447	261092	OLLARAYA CUYO	0.2786	213.63	CLARA COAQUIRA GIL DE SANCHO JOSE ESTANISLAO SANCHO ROCHA	29692646 29622236	CASADO(A) CASADO(A)
448	261093	PASTAL CUYO	0.0683	106.98	CLARA COAQUIRA GIL DE SANCHO JOSE ESTANISLAO SANCHO ROCHA	29692646 29622236	CASADO(A) CASADO(A)
449	261094	PASTAL CUYO 2	0.0633	100.10	CLARA COAQUIRA GIL DE SANCHO JOSE ESTANISLAO SANCHO ROCHA	29692646 29622236	CASADO(A) CASADO(A)
450	261095	OLLARAYA PERKA	0.1034	159.76	CARMEN OLIVA MAMANI DE SANCHO JOSE MANUEL SANCHO LUQUE	02044828 02040763	CASADO(A) CASADO(A)
451	261096	OLLARAYA PATA	0.0713	131.87	JOSE ANTONIO INCACARI SANCHO	47091976	SOLTERO(A)
452	261097	OLLARAYA PATA	0.0825	142.69	SALOMON SANCHO LUQUE	15375837	SOLTERO(A)
453	261098	OLLARAYA PATA	0.0919	149.68	CARMEN OLIVA MAMANI DE SANCHO JOSE MANUEL SANCHO LUQUE	02044828 02040763	CASADO(A) CASADO(A)
454	261099	CHAJANA JACHI	0.1469	188.97	MAGALY INCACARI SANCHO	46870567	SOLTERO(A)
455	261100	HUATO HUATO CUCHO	0.0567	118.93	JOSE ANTONIO INCACARI SANCHO	47091976	SOLTERO(A)
456	261101	HUATO HUATO CUCHO	0.0538	115.05	SALOMON SANCHO LUQUE	15375837	SOLTERO(A)
457	261102	PARCO PATA	0.0974	140.06	SALOMON SANCHO LUQUE	15375837	SOLTERO(A)



N°	UNIDAD CATASTRAL	NOMBRE DE PREDIO	AREA (Ha.)	PERIMETRO (m.l.)	APELLIDOS Y NOMBRES DE PROPIETARIO	N° DNI	ESTADO CIVIL
458	261103	ORCO PATA	0.0605	104.56	MAGALY INCACARI SANCHO	46870567	SOLTERO(A)
459	261104	PARCO PATA	0.0570	101.30	CARMEN OLIVA MAMANI DE SANCHO JOSE MANUEL SANCHO LUQUE	02044828 02040763	CASADO(A) CASADO(A)
460	261105	CHUÑUNA PAMPA	0.0361	78.28	TEOFILO GIL SANCHO	40591493	SOLTERO(A)
461	261106	CHUÑUNA PAMPA	0.1905	226.91	SALOMON SANCHO LUQUE	15375837	SOLTERO(A)
462	261107	HUACACALLUNI	0.0429	89.58	JOSE ANTONIO INCACARI SANCHO	47091976	SOLTERO(A)
463	261108	HUACA CALLUNI	0.0353	81.36	SALOMON SANCHO LUQUE	15375837	SOLTERO(A)
464	261109	HUACACALLUNI 2	0.0444	84.77	SALOMON SANCHO LUQUE	15375837	SOLTERO(A)
465	261110	HUACA CALLUNI	0.0451	85.16	MAGALY INCACARI SANCHO	46870567	SOLTERO(A)
466	261111	TUNTIÑA PAMPA	0.1126	154.11	JOSE ANTONIO INCACARI SANCHO	47091976	SOLTERO(A)
467	261112	JACHA PAMPA	0.0802	119.58	PEDRO COAQUIRA SANCHO	02040822	SOLTERO(A)
468	261113	CHEJOLLANI PAMPA	0.2282	196.97	WILMA QUISPE SANCHO	01991871	SOLTERO(A)
469	261114	TORITO 2021	0.1234	159.52	WILMA QUISPE SANCHO	01991871	SOLTERO(A)
470	261115	WATAPAMPA UNICA	0.1136	135.25	EDITH FLORA PAMPAMALLCO QUISPE	70509346	SOLTERO(A)
471	261116	PULLO PAMPA GRANDE	0.1372	180.65	YENY VILMA PAMPAMALLCO QUISPE	46101706	SOLTERO(A)
472	261117	PULLOPAMPA WICHINCA	0.0896	142.08	YENY VILMA PAMPAMALLCO QUISPE	46101706	SOLTERO(A)
473	261118	CHAJAJACHI 1	0.1288	172.92	TANIA MARTA RODRIGUEZ ALVAREZ	76725421	SOLTERO(A)
474	261119	CHAJAJACHI 2	2.0666	728.63	TANIA MARTA RODRIGUEZ ALVAREZ	76725421	SOLTERO(A)
475	261120	TACANA CUYO	0.0811	141.49	JULIANA MAMANI DE ORIHUELA	02037745	VIUDO(A)
476	261121	KANLLAWICHINCA PERCA	0.3370	333.04	LUIS ELIAS MAMANI SANCHO	06983440	SOLTERO(A)
477	261122	WICHINCA PERCA	1.0393	445.97	ROSA ANGELA MAMANI SANCHO	07012311	SOLTERO(A)
478	261123	CHAJANA PAMPA	0.0468	121.33	LUIS ELIAS MAMANI SANCHO	06983440	SOLTERO(A)
479	261124	CHUÑUNA PAMPA	0.0948	159.23	ROSA ANGELA MAMANI SANCHO	07012311	SOLTERO(A)
480	261125	WATUWATU	0.5453	363.57	NESTOR VILCA CONDORI OLGA ROSALIA ARI VILCA DE VILCA	02039770 02039336	CASADO(A) CASADO(A)



N°	UNIDAD CATASTRAL	NOMBRE DE PREDIO	AREA (Ha.)	PERIMETRO (m.l.)	APELLIDOS Y NOMBRES DE PROPIETARIO	N° DNI	ESTADO CIVIL
481	261126	TAKY PAMPA	0.0612	114.42	MARGARITA SANCHO MAMANI	01988129	SOLTERO(A)
482	261127	TAKY PAMPA	0.0621	117.01	ROGELIO QUISPE SANCHO	42250668	SOLTERO(A)
483	261128	WATUWATU PAMPA	0.4675	498.84	LIDIA HUANCA SANCHO	01991941	SOLTERO(A)
484	261129	TUNTA ATIÑA PAMPA	0.1863	202.52	ELIAS MAMANI RAFAEL MARUJA TICACALA DE MAMANI	01990105 02038339	CASADO(A) CASADO(A)
485	261130	TUNTA ATIÑA PAMPA 2	0.2207	338.06	ELIAS MAMANI RAFAEL MARUJA TICACALA DE MAMANI	01990105 02038339	CASADO(A) CASADO(A)
486	261131	SICJARANI	0.1666	280.97	LUCY GUILLERMINA GIL SANCHO	02378289	SOLTERO(A)
487	261132	CHIPLINI PATA	0.0676	122.05	ANASTACIO SANCHO VARGAS CELESTINA GIL ORIHUELA DE SANCHO	01988423 01988060	CASADO(A) CASADO(A)
488	261133	OLLARAYA PATA	0.1443	152.79	ANASTACIO SANCHO VARGAS CELESTINA GIL ORIHUELA DE SANCHO	01988423 01988060	CASADO(A) CASADO(A)
489	261134	KULLAW CHUÑUÑA	0.1278	220.07	JULIA HERMINIA GIL SANCHO LUCY GUILLERMINA GIL SANCHO	23853550 02378289	SOLTERO(A) SOLTERO(A)
490	261135	UTJAÑA	0.1423	156.21	ANASTACIO SANCHO VARGAS CELESTINA GIL ORIHUELA DE SANCHO	01988423 01988060	CASADO(A) CASADO(A)
491	261142	TUNTA ATIÑA PAMPA	0.1476	259.13	JOSEFA TICACALA SANCHO MARIO TITO CHAIÑA	02039018 02037195	CASADO(A) CASADO(A)
492	261143	PULLO PAMPA	0.2378	264.37	ELIAS MAMANI RAFAEL MARUJA TICACALA DE MAMANI	01990105 02038339	CASADO(A) CASADO(A)
493	261144	CHEJOLLANI PAMPA	0.2111	182.76	ELIAS MAMANI RAFAEL MARUJA TICACALA DE MAMANI	01990105 02038339	CASADO(A) CASADO(A)
494	261145	CHEJOLLANI PAMPA 2	1.8372	857.25	ELIAS MAMANI RAFAEL MARUJA TICACALA DE MAMANI	01990105 02038339	CASADO(A) CASADO(A)
495	261146	PAMPA HUATA JAWIRA	0.2351	277.81	ELIAS MAMANI RAFAEL MARUJA TICACALA DE MAMANI	01990105 02038339	CASADO(A) CASADO(A)
496	261147	PAMPA HUATA	0.1242	161.58	ELIAS MAMANI RAFAEL MARUJA TICACALA DE MAMANI	01990105 02038339	CASADO(A) CASADO(A)
497	261148	CHEJOLLANI HUATA PAMPA	0.1353	151.14	JOSEFA TICACALA SANCHO MARIO TITO CHAIÑA	02039018 02037195	CASADO(A) CASADO(A)
498	261149	HUATA PAMPA JAWIRA 2	0.2615	333.18	ELIAS MAMANI RAFAEL MARUJA TICACALA DE MAMANI	01990105 02038339	CASADO(A) CASADO(A)
499	261150	LACAYA CUCHO	0.1805	205.86	INES SANCHO COAQUIRA DE MAMANI VALERIANO MAMANI SANCHO	09230562 07068427	CASADO(A) CASADO(A)
500	261151	LACAYA CUCHO	0.0445	84.48	AURELIA CHIPA SUELDO DE SANCHO VICTOR SANCHO ROCHA	29643704 29409268	CASADO(A) CASADO(A)
501	261152	PARCO PATA	0.0451	87.37	AURELIA CHIPA SUELDO DE SANCHO VICTOR SANCHO ROCHA	29643704 29409268	CASADO(A) CASADO(A)



N°	UNIDAD CATASTRAL	NOMBRE DE PREDIO	AREA (Ha.)	PERIMETRO (m.l.)	APELLIDOS Y NOMBRES DE PROPIETARIO	N° DNI	ESTADO CIVIL
502	261154	ATALAYA	0.1762	191.98	ROSA ANGELA MAMANI SANCHO	07012311	SOLTERO(A)
503	261155	WATUWATU	0.0421	82.61	CECILIO GIL QUISPE FERNANDA SANCHO ROCHA DE GIL	29622332 29673380	CASADO(A) CASADO(A)
504	261156	WATUWATU	0.0567	97.65	CLARA COAQUIRA GIL DE SANCHO JOSE ESTANISLAO SANCHO ROCHA	29692646 29622236	CASADO(A) CASADO(A)
505	261157	CHAJAÑA JACHI	0.0731	129.80	CLARA COAQUIRA GIL DE SANCHO JOSE ESTANISLAO SANCHO ROCHA	29692646 29622236	CASADO(A) CASADO(A)
506	261158	CHUÑUÑA CCUYO	0.2212	279.02	CLARA COAQUIRA GIL DE SANCHO JOSE ESTANISLAO SANCHO ROCHA	29692646 29622236	CASADO(A) CASADO(A)
507	261159	THANTA ASNUNI	0.1139	151.58	CECILIO GIL QUISPE FERNANDA SANCHO ROCHA DE GIL	29622332 29673380	CASADO(A) CASADO(A)
508	261160	WACACAYUNI PAMPA	1.7587	735.07	JOSE ABRAHAM ALVAREZ CONDORI	02038861	SOLTERO(A)
509	261161	OLLARAYA CCUYO	0.0993	187.49	FRANCISCA INCACARI DE SANCHO GREGORIO SANCHO VARGAS	25624323 25624324	CASADO(A) CASADO(A)
510	261162	TIPTIRINI PERCCA	0.1930	227.56	FRANCISCA INCACARI DE SANCHO GREGORIO SANCHO VARGAS	25624323 25624324	CASADO(A) CASADO(A)
511	261163	NEGRA AMAYA	0.0947	140.10	EUSEBIA GIL ROCHA DE INCACARI FABIO INCACARI MAMANI	01984500 01986377	CASADO(A) CASADO(A)
512	261164	SALVIA PERCCA	0.0742	113.95	GRACIELA FLORES QUEA LEONARDO INCACARI MAMANI	40823386 41974344	SOLTERO(A) SOLTERO(A)
513	261165	SALVIA PERCCA	0.0523	101.11	EUSEBIA GIL ROCHA DE INCACARI FABIO INCACARI MAMANI	01984500 01986377	CASADO(A) CASADO(A)
514	261166	OLLARAYA CCUYO	0.1706	325.54	EUSEBIA GIL ROCHA DE INCACARI FABIO INCACARI MAMANI	01984500 01986377	CASADO(A) CASADO(A)
515	261167	OLLARAYA CCUYO	0.1691	326.77	GRACIELA FLORES QUEA LEONARDO INCACARI MAMANI	40823386 41974344	SOLTERO(A) SOLTERO(A)
516	261168	OLLARAYA CCUYO	0.0984	195.65	FRANCISCO ROCHA VILCA	80623525	SOLTERO(A)
517	261169	OLLARAYA PERCCA	0.0523	107.73	EUSEBIA GIL ROCHA DE INCACARI FABIO INCACARI MAMANI	01984500 01986377	CASADO(A) CASADO(A)
518	261170	SAN PEDRO	1.7248	596.67	IVAN ALVAREZ CONDORI	02040001	SOLTERO(A)
519	261171	OLLARAYA PAMPA	0.1635	248.16	INES SANCHO COAQUIRA DE MAMANI VALERIANO MAMANI SANCHO	09230562 07068427	CASADO(A) CASADO(A)
520	261172	UTJAÑA PERCCA	0.1212	140.45	INES SANCHO COAQUIRA DE MAMANI VALERIANO MAMANI SANCHO	09230562 07068427	CASADO(A) CASADO(A)
521	261173	CHAJAÑA JACHI	2.5366	758.67	HENRY ALEXEI ALVAREZ CONDORI YOLANDA LIMAHUAY CALLATA DE ALVAREZ	01980610 02038101	CASADO(A) CASADO(A)
522	261174	OLLARAYA CCUYO	0.1337	233.94	FRIDA ALICIA MACHACA YAPU SEBASTIAN SANCHO ROCHA	40500731 80202520	CASADO(A) CASADO(A)
523	261175	OLLARAYA CCUYO II	0.0066	37.50	FRIDA ALICIA MACHACA YAPU SEBASTIAN SANCHO ROCHA	40500731 80202520	CASADO(A) CASADO(A)



GOBIERNO REGIONAL DE PUNO
 DIRECCION DE TITULACION Y CATASTRO RURAL
 "PROYECTO DE TITULACION Y REGISTRO DE TIERRAS RURALES EN EL PERU PTRT3"
 SECTOR: JORATA 2 - DISTRITO: HUANCANE - PROVINCIA: HUANCANE



N°	UNIDAD CATASTRAL	NOMBRE DE PREDIO	AREA (Ha.)	PERIMETRO (m.l.)	APELLIDOS Y NOMBRES DE PROPIETARIO	N° DNI	ESTADO CIVIL
524	261176	OLLARAYA CCUYO III	0.3464	329.44	FRIDA ALICIA MACHACA YAPU SEBASTIAN SANCHO ROCHA	40500731 80202520	CASADO(A) CASADO(A)
525	261177	VACA CAYUNI PAMPA	0.1271	161.93	FRIDA ALICIA MACHACA YAPU SEBASTIAN SANCHO ROCHA	40500731 80202520	CASADO(A) CASADO(A)
526	261178	THANTHA ASNUNI	0.1053	152.01	FRIDA ALICIA MACHACA YAPU SEBASTIAN SANCHO ROCHA	40500731 80202520	CASADO(A) CASADO(A)
527	261179	THACANA PERCCA	0.1605	190.84	SANTIAGO ORIHUELA YUJRA	01987866	SOLTERO(A)
528	261180	KANLLA WICHINCA PAMPA	0.1896	188.20	BEATRIZ ORIHUELA COAQUIRA	43030703	SOLTERO(A)
529	261181	KANLLA WICHINCA	0.6322	483.27	ELENA ROSA SANCHO SANCHO VICENTE ENCARNACION HERRERA	07015177 07073736	CASADO(A) CASADO(A)
530	261182	TUNTA ATIÑA I	0.0970	129.73	JUANA AGRIPINA SANCHO INCACARI DE CONDORI SEBASTIAN CONDORI SANCHO	01986735 01986591	CASADO(A) CASADO(A)
531	261183	TUNTA ATIÑA II	0.3090	442.86	JUANA AGRIPINA SANCHO INCACARI DE CONDORI SEBASTIAN CONDORI SANCHO	01986735 01986591	CASADO(A) CASADO(A)
532	261184	TUNTA ATIÑA III	0.1503	239.77	JUANA AGRIPINA SANCHO INCACARI DE CONDORI SEBASTIAN CONDORI SANCHO	01986735 01986591	CASADO(A) CASADO(A)
533	261185	JILUCUYO	0.1533	237.27	JUSTINA TICACALA VDA DE FERNANDEZ	02040288	VIUDO(A)
534	261186	CAÑLLA WICHINCA	0.0495	114.54	JUSTINA TICACALA VDA DE FERNANDEZ	02040288	VIUDO(A)
535	261187	TUNTA ATIÑA	0.1113	212.46	JUSTINA TICACALA VDA DE FERNANDEZ	02040288	VIUDO(A)
536	261188	WATHA PAMPA	0.1022	132.79	JOSEFA TICACALA SANCHO MARIO TITO CHAIÑA	02039018 02037195	CASADO(A) CASADO(A)
537	261189	TUNTA ATIÑA	0.1122	164.86	LOURDES MARITZA QUISPE TICACALA	02449149	SOLTERO(A)
538	261190	TUNTA ATIÑA	0.0842	130.87	WILMA YOLANDA FLORES TICACALA	02038518	SOLTERO(A)
539	261191	CHAJANA PERCA	0.0985	191.93	ELIAS MAMANI RAFAEL MARUJA TICACALA DE MAMANI	01990105 02038339	CASADO(A) CASADO(A)
540	261192	UTA CUCHU	0.0847	167.14	AGRIPINA SANCHO MAMANI	01988132	SOLTERO(A)
541	261193	CHEJOLLANI PAMPA	0.3373	232.23	GUIDO ENRIQUE ALVAREZ ARGANDOÑA	01982766	SOLTERO(A)
542	261194	TUNTA ATIÑA	0.9264	576.49	ELIAS MAMANI RAFAEL MARUJA TICACALA DE MAMANI	01990105 02038339	CASADO(A) CASADO(A)
543	261195	CANLLA MOCCO	0.1612	220.49	RUBEN CONDORI COTTA	01981764	VIUDO(A)
544	261196	CANLLA MOCCO	0.1747	221.08	NATIVIDAD CCAMA DE CONDORI PEDRO CANCIO CONDORI COTA	01990974 01983125	CASADO(A) CASADO(A)
545	261197	CANLLA MOCCO	0.3108	228.65	HAYDEE RITA CONDORI CCOTA	01991458	SOLTERO(A)



N°	UNIDAD CATASTRAL	NOMBRE DE PREDIO	AREA (Ha.)	PERIMETRO (m.l.)	APELLIDOS Y NOMBRES DE PROPIETARIO	N° DNI	ESTADO CIVIL
546	261198	OLLARAYA PERCA	0.3874	337.67	AURELIA CHIPA SUELDO DE SANCHO VICTOR SANCHO ROCHA	29643704 29409268	CASADO(A) CASADO(A)
547	261199	CAPILLA PATA	0.2024	232.28	AURELIA CHIPA SUELDO DE SANCHO VICTOR SANCHO ROCHA	29643704 29409268	CASADO(A) CASADO(A)
548	261200	OLLARAYA PERCA	0.1757	188.88	AURELIA CHIPA SUELDO DE SANCHO VICTOR SANCHO ROCHA	29643704 29409268	CASADO(A) CASADO(A)
549	261201	OLLARAYA CUYO	0.0190	67.97	AURELIA CHIPA SUELDO DE SANCHO VICTOR SANCHO ROCHA	29643704 29409268	CASADO(A) CASADO(A)
550	261202	OLLARAYA CUYO	0.1577	290.90	NESTOR ALEJANDRO GUTIERREZ ESPINOZA	80061539	SOLTERO(A)
551	261204	LLINQUI PERCA	0.0317	81.26	NELY AYDEE MAMANI SANCHO	45773943	SOLTERO(A)
552	261245	OLLARAYA PATA	0.2147	208.75	NELY AYDEE MAMANI SANCHO	45773943	SOLTERO(A)
553	261246	LLINQUI PATA	0.0422	89.89	NELY AYDEE MAMANI SANCHO	45773943	SOLTERO(A)
554	261247	CHIJLINI PATA	0.1345	155.21	LIDIA HUANCA SANCHO	01991941	SOLTERO(A)
555	261248	OLLARAYA PATA	0.2000	195.16	PILAR HUANATICO SUAREZ	43434743	SOLTERO(A)
556	261249	CHUÑUNA PAMPA	0.1150	187.76	LIDIA HUANCA SANCHO	01991941	SOLTERO(A)
557	261250	TUNTA CHUÑUNA PAMPA	0.1072	195.68	PILAR HUANATICO SUAREZ	43434743	SOLTERO(A)
558	261251	JAWIRA JICANI	0.1285	179.61	PILAR HUANATICO SUAREZ	43434743	SOLTERO(A)
559	261252	TUNTA ATIÑA	0.2148	185.61	JERONIMA MAMANI SANCHO	01989115	SOLTERO(A)
560	261253	HUATA PAMPA	0.1222	211.33	JERONIMA MAMANI SANCHO	01989115	SOLTERO(A)
561	261254	HUATA PAMPA 2	0.0655	120.69	JERONIMA MAMANI SANCHO	01989115	SOLTERO(A)
562	261255	WICHINCA	0.1004	132.97	ANASTACIO SANCHO VARGAS CELESTINA GIL ORIHUELA DE SANCHO	01988423 01988060	CASADO(A) CASADO(A)
563	261256	ATALAYA 2	0.0520	93.56	ROSA ANGELA MAMANI SANCHO	07012311	SOLTERO(A)
564	261257	ATALAYA 3	0.3960	257.98	LUIS ELIAS MAMANI SANCHO	06983440	SOLTERO(A)
565	261305	TUNTA ATIÑA IV	0.0782	138.97	JUANA AGRIPINA SANCHO INCACARI DE CONDORI SEBASTIAN CONDORI SANCHO	01986735 01986591	CASADO(A) CASADO(A)
566	261306	HACIENDA PAMPA	0.1127	152.19	NELY AYDEE MAMANI SANCHO	45773943	SOLTERO(A)
567	261307	OLLARAYA CCUYO	0.0663	106.45	JUAN SEBASTIAN CONDORI SANCHO	40711634	SOLTERO(A)



N°	UNIDAD CATASTRAL	NOMBRE DE PREDIO	AREA (Ha.)	PERIMETRO (m.l.)	APELLIDOS Y NOMBRES DE PROPIETARIO	N° DNI	ESTADO CIVIL
568	261308	CAPILLA PERCCA	0.1437	187.03	JUANA AGRIPINA SANCHO INCACARI DE CONDORI SEBASTIAN CONDORI SANCHO	01986735 01986591	CASADO(A) CASADO(A)
569	261309	NEGRO AMAYANI PATA	0.3145	236.55	AGRIPINA ALIAGA PARDO DE SANCHO FIDEL SANCHO COAQUIRA	01989220 01989221	CASADO(A) CASADO(A)
570	261310	ZANJA PATA	0.0932	146.27	INES SANCHO COAQUIRA DE MAMANI VALERIANO MAMANI SANCHO	09230562 07068427	CASADO(A) CASADO(A)
571	261311	UTA UTJAÑA	0.0750	117.45	INES SANCHO COAQUIRA DE MAMANI VALERIANO MAMANI SANCHO	09230562 07068427	CASADO(A) CASADO(A)
572	261312	OLLARAYA CCUYO	0.1807	233.06	AURELIA CHIPA SUELDO DE SANCHO VICTOR SANCHO ROCHA	29643704 29409268	CASADO(A) CASADO(A)
573	261313	OLLARAYA CCUYO II	0.0074	39.05	AURELIA CHIPA SUELDO DE SANCHO VICTOR SANCHO ROCHA	29643704 29409268	CASADO(A) CASADO(A)
574	261314	OLLARAYA VIVIENDA	0.3049	255.21	AURELIA CHIPA SUELDO DE SANCHO VICTOR SANCHO ROCHA	29643704 29409268	CASADO(A) CASADO(A)
575	261315	KELLA MOCCO VIVIENDA	0.1435	165.92	AURELIA CHIPA SUELDO DE SANCHO VICTOR SANCHO ROCHA	29643704 29409268	CASADO(A) CASADO(A)
576	261316	SAYHUA QOTAÑA PATA	0.1551	172.01	MOISES MAMANI YUCRA	01981842	SOLTERO(A)
577	261317	SAYHUA QOTAÑA ZANKHAPATA	0.0741	122.29	MOISES MAMANI YUCRA	01981842	SOLTERO(A)
578	261319	ARINCUYA PAMPA	0.0783	131.14	LUCILA TAPIA INCACARI DE GIL	06969239	VIUDO(A)
579	261365	CAPILLA PERCA	0.1667	206.91	JOSE BRAULIO SANCHO ROCHA	29599478	VIUDO(A)
580	261366	CAPILLA PERCA	0.8131	381.05	JOSE BRAULIO SANCHO ROCHA	29599478	VIUDO(A)
581	261367	CAPILLA PERCA	0.1568	169.25	JOSE BRAULIO SANCHO ROCHA	29599478	VIUDO(A)
582	261368	OLLARAYA VIVIENDA I	0.0256	64.99	JOSE BRAULIO SANCHO ROCHA	29599478	VIUDO(A)
583	261369	OLLARAYA VIVIENDA II	0.0248	66.33	JOSE BRAULIO SANCHO ROCHA	29599478	VIUDO(A)
584	261370	OLLARAYA VIVIENDA	0.2051	272.40	JUAN ALBERTO SANCHO ROCHA	29668406	CASADO(A)
585	261371	OLLARAYA CUYO	0.0075	47.03	JUAN ALBERTO SANCHO ROCHA	29668406	CASADO(A)
586	261372	WATU WATU	0.0397	94.50	JOSE BRAULIO SANCHO ROCHA	29599478	VIUDO(A)
587	261373	WATU WATU PAMPA	0.0784	135.94	JOSE BRAULIO SANCHO ROCHA	29599478	VIUDO(A)
588	261374	TUNTA HATIÑA	0.0716	121.62	JOSE BRAULIO SANCHO ROCHA	29599478	VIUDO(A)
589	261375	HUACA CALLUNI	0.0518	93.27	JUAN ALBERTO SANCHO ROCHA	29668406	CASADO(A)



N°	UNIDAD CATASTRAL	NOMBRE DE PREDIO	AREA (Ha.)	PERIMETRO (m.l.)	APELLIDOS Y NOMBRES DE PROPIETARIO	N° DNI	ESTADO CIVIL
590	261376	WATA PAMPA I	0.0891	122.77	JOSE BRAULIO SANCHO ROCHA	29599478	VIUDO(A)
591	261377	WATA PAMPA II	0.1701	166.65	JOSE BRAULIO SANCHO ROCHA	29599478	VIUDO(A)
592	261378	WATA PAMPA	0.1228	156.52	JUAN ALBERTO SANCHO ROCHA	29668406	CASADO(A)
593	261379	OLLARAYA JILO CCUYO	0.0787	112.38	AURELIA CHIPA SUELDO DE SANCHO VICTOR SANCHO ROCHA	29643704 29409268	CASADO(A) CASADO(A)
594	261380	OLLARAYA CUYO VIVIENDAS	0.2309	238.63	AURELIA CHIPA SUELDO DE SANCHO VICTOR SANCHO ROCHA	29643704 29409268	CASADO(A) CASADO(A)
595	261381	TUNTA ATIÑA I	0.0688	122.27	LUIS ELIAS MAMANI SANCHO	06983440	SOLTERO(A)
596	261382	TUNTA ATIÑA	1.4679	574.26	ABRAHAM PETRYS VILCA ARI	73501030	SOLTERO(A)
597	261384	LINQUIPERCA UTAUTJAÑA	0.1186	165.93	NELY AYDEE MAMANI SANCHO	45773943	SOLTERO(A)
598	261425	CAPILLA PERCCA I	0.1810	214.36	LOURDES SANCHO ROCHA	29660807	SOLTERO(A)
599	261426	OLLARAYA CUYO	0.0975	141.09	LOURDES SANCHO ROCHA	29660807	SOLTERO(A)
600	261427	OLLARAYA CUYO	0.0982	125.50	JUAN ALBERTO SANCHO ROCHA	29668406	CASADO(A)
601	261428	OLLARAYA VIVIENDA	0.0397	80.31	LOURDES SANCHO ROCHA	29660807	SOLTERO(A)
602	261429	OLLARAYA CUYO	0.0527	99.95	LOURDES SANCHO ROCHA	29660807	SOLTERO(A)
603	261430	OLLARAYA CUYO	0.0821	115.60	LOURDES SANCHO ROCHA	29660807	SOLTERO(A)
604	261431	OLLARAYA CUYO	0.0797	113.27	JUAN ALBERTO SANCHO ROCHA	29668406	CASADO(A)
605	261432	OLLARAYA CUYO	0.0755	120.00	JUAN ALBERTO SANCHO ROCHA	29668406	CASADO(A)
606	261433	TUNTA HATIÑA	0.0320	71.99	LOURDES SANCHO ROCHA	29660807	SOLTERO(A)
607	261434	SEGUNDA VACA CALLONI	0.0758	147.91	LOURDES SANCHO ROCHA	29660807	SOLTERO(A)
608	261435	WATA PAMPA	0.0946	126.72	LOURDES SANCHO ROCHA	29660807	SOLTERO(A)
609	261436	WATA JAWIRA PATA	0.1470	176.20	JOSE BRAULIO SANCHO ROCHA	29599478	VIUDO(A)
610	261437	WATA PAMPA	0.1156	152.96	AURELIA CHIPA SUELDO DE SANCHO VICTOR SANCHO ROCHA	29643704 29409268	CASADO(A) CASADO(A)
611	261438	TUNTA HATIÑA	0.0798	155.96	CLARA COAQUIRA GIL DE SANCHO JOSE ESTANISLAO SANCHO ROCHA	29692646 29622236	CASADO(A) CASADO(A)
612	261439	GILU CUYO	0.0803	113.41	CLARA COAQUIRA GIL DE SANCHO JOSE ESTANISLAO SANCHO ROCHA	29692646 29622236	CASADO(A) CASADO(A)



N°	UNIDAD CATASTRAL	NOMBRE DE PREDIO	AREA (Ha.)	PERIMETRO (m.l.)	APELLIDOS Y NOMBRES DE PROPIETARIO	N° DNI	ESTADO CIVIL
613	261440	ATALAYA 4	0.1242	197.33	LUIS ELIAS MAMANI SANCHO	06983440	SOLTERO(A)
614	261441	TUNTA HATIÑA II	0.0222	60.58	LUIS ELIAS MAMANI SANCHO	06983440	SOLTERO(A)
615	261442	BOCATOMA	0.8025	371.84	ABRAHAM PETRYS VILCA ARI	73501030	SOLTERO(A)
616	261620	OLLARAYA PERCA	0.1110	158.55	FLORENTINA CONDORI DE CARI GREGORIO CARI CUENTAS	01988258 01986720	CASADO(A) CASADO(A)
617	261654	CANLLA HUECHINCA PERCA	0.0502	146.36	ALICIA SUCAPUCA PARI JUAN SANCHO GONZALES	29664774 29495797	CASADO(A) CASADO(A)
618	317199	CANLLA WICHINCA II	0.0942	160.58	SANTIAGO ORIHUELA YUJRA	01987866	SOLTERO(A)
619	317211	OLLARAYA PERCA	0.1016	288.15	SEVERINO ORIHUELA MAMANI	01986101	SOLTERO(A)
620	317392	OLLARAYA PERCA	0.1171	319.01	SEVERINO ORIHUELA MAMANI	01986101	SOLTERO(A)
621	317393	OLLARAYA CUYU III	0.1791	266.85	OFELIA MAMANI ALVAREZ	41656591	SOLTERO(A)
622	317394	OLLARAYA CUYU	0.1599	257.11	ALEX MAMANI ALVAREZ SONIA SUCASAIRE SUCASAIRE	43999443 46795656	CASADO(A) CASADO(A)
623	317395	OLLARAYA CUYU II	0.1645	250.94	OFELIA MAMANI ALVAREZ	41656591	SOLTERO(A)
624	317396	OLLARAYA CUYU I	0.1475	244.74	OFELIA MAMANI ALVAREZ	41656591	SOLTERO(A)
625	317397	SAYWA PERCA	0.1657	235.36	SEVERINO ORIHUELA MAMANI	01986101	SOLTERO(A)
626	317398	CHILLICUYU PATA I	0.2170	245.53	OFELIA MAMANI ALVAREZ	41656591	SOLTERO(A)
627	317399	CHILLICUYU PATA II	0.1817	232.36	OFELIA MAMANI ALVAREZ	41656591	SOLTERO(A)
628	317400	OLLARAYA PERCA	0.1297	177.78	OFELIA MAMANI ALVAREZ	41656591	SOLTERO(A)
629	317401	OLLARAYA PERCA II	0.0637	106.96	OFELIA MAMANI ALVAREZ	41656591	SOLTERO(A)
630	317430	OLLARAYA PATA	0.2310	229.06	CORINA CONDORI MAMANI	45906432	SOLTERO(A)
631	317431	OLLARAYA PATA	0.1795	201.02	ERNESTO CONDORI CHUQUIMAMANI YENY IRMA MAMANI SANCHO	02027929 01991581	CASADO(A) CASADO(A)
632	317432	SAYWA PATA	0.3841	272.15	INES SANCHO COAQUIRA DE MAMANI VALERIANO MAMANI SANCHO	09230562 07068427	CASADO(A) CASADO(A)
633	317542	OLLARAYA PARQUE	0.2242	300.33	OSCAR CONDORI PAMPA	29483243	SOLTERO(A)
634	317543	OLLARAYA PARQUE	0.0872	148.45	VICIA COAQUIRA DE PAMPA	01986423	VIUDO(A)
635	317544	SALLHUA CCOTAÑA	0.1165	201.92	SANTIAGO ORIHUELA YUJRA	01987866	SOLTERO(A)



N°	UNIDAD CATASTRAL	NOMBRE DE PREDIO	AREA (Ha.)	PERIMETRO (m.l.)	APELLIDOS Y NOMBRES DE PROPIETARIO	N° DNI	ESTADO CIVIL
636	317579	SAYWA PATA	0.1526	175.68	FELISA ROCHA DE MAMANI PEDRO MAMANI SANCHO	01987987 01982558	CASADO(A) CASADO(A)
637	317580	SAYWA PATA	0.1221	143.28	CEFERINO MAMANI TAPIA SUSANA MAMANI ROCHA DE MAMANI	04825069 02046413	CASADO(A) CASADO(A)
638	317581	OLLARAYA PERQA	0.1111	316.92	MAURO ORIHUELA MAMANI	29730828	SOLTERO(A)
639	317582	SALVIANA PAMPA	0.2568	215.12	ROSA ANGELA MAMANI SANCHO	07012311	SOLTERO(A)



Resolución Directoral N° 000908 -2023- GR PUNO/DRA

Puno, 05 DIC 2023

VISTO:

El Informe N° 591-2023-GR-DRA/DTCR/D, la Dirección de Titulación y Catastro Rural, solicita la emisión de una Resolución Directoral que autorice el **desmembramiento e independización del predio denominado "SECTOR INCHUPALLA QUECAÑAMAYA 2"**, ubicado en el distrito de Ilave, provincia El Collao, departamento de Puno; inscrito a nombre del Gobierno Regional de Puno; en la Partida Electrónica N° 11189910 del registro de predios de la Oficina Registral de Puno, con los documentos adjuntos en la misma, y;

CONSIDERANDO:

Que, la Constitución Política del Perú, en su artículo 188, establece que la descentralización es una política permanente del Estado, de carácter obligatorio, la cual se realiza por etapas, en forma progresiva y ordenada conforme a criterios que permitan una adecuada asignación de competencias y transferencia de recursos del Gobierno Nacional hacia los Gobiernos Regionales y Locales.

Que, la Quinta Disposición Transitoria de la Ley N° 27783, Ley de Bases de la Descentralización prevé que la transferencia de funciones, programas y organismos del Gobierno Nacional hacia los Gobiernos Regionales y Locales comprende, entre otros, el acervo documentario y los recursos presupuestales correspondientes que se encuentren directamente vinculados al ejercicio o desarrollo de las funciones o servicios transferidos, incluyendo la titularidad de dominio de los bienes correspondientes.

Que, el Decreto Supremo N° 056-2010-PCM, publicado el 15 de mayo de 2010 en el Diario Oficial "El Peruano" dispone: "Transfírase a favor de los Gobiernos Regionales la función de formalización y titulación de predios rústicos, de tierras eriazas habilitadas al 31 de diciembre del 2004", así como la función de reversión de predios rústicos adjudicados a título oneroso por el Estado, ocupados por asentamientos humanos, a que se refiere la Ley N° 28667, Ley que declara la reversión de predios rústicos al dominio del estado, adjudicados a título oneroso, con fines agrarios, ocupados por asentamientos humanos (...).

Que, por Resolución Ministerial N° 114-2011-VIVIENDA, se declara concluido el proceso de efectivización de la transferencia a (19) Gobiernos Regionales, entre ellos Puno, de las competencias de la función específica establecida en el inciso (n) del artículo 51° de la Ley Orgánica de Gobiernos Regionales y Locales del año 2006, aprobada mediante Decreto Supremo N° 021-2006-PCM.

Que, en fecha 12 de julio del 2010, mediante Acta de Transferencia, entre COFOPRI y el Gobierno Regional Puno, se cumple con la entrega y recepción del acervo documentario, bienes e información cartográfica y catastral, para implementar las funciones sectoriales y utilizar los recursos provenientes del Ministerio de Vivienda, Construcción y Saneamiento y por el Gobierno Regional de Puno; en cumplimiento a lo dispuesto por el Decreto Supremo N° 088-2008-PCM, D.S. N° 036-2007-PCM, la Directiva N° 001-2007-PCM aprobada por Resolución de Secretaría de Descentralización N° 003-2007/SD y la Directiva N° 006-2007-PCM-SD aprobada por Resolución de Secretaría de Descentralización N° 025-2007-PCM/SD.

Que, según el Reglamento de Organización y Funciones (ROF) del Gobierno Regional Puno aprobado por Ordenanza Regional N° 08-2008, modificado por Ordenanza Regional N° 014-2013-GRP-CRP y Ordenanza Regional N° 002-2018-GR PUNO.CRP, la Dirección Regional Agraria Puno es órgano de línea de la Gerencia de Desarrollo Económico del Gobierno Regional Puno.


Que, de acuerdo al Reglamento de Organización y Funciones (ROF) de la Dirección Regional Agraria aprobado por Ordenanza Regional N° 011-2014-GRP-CRP modificado por Ordenanza Regional N° 005-2015-GRP-CRP, la Dirección de Titulación y Catastro Rural, es un Órgano de Línea, encargado de planificar, organizar y conducir el proceso de




Resolución Directoral N° 000908 -2023- GR PUNO/DRA

Puno, 05 DIC 2023

saneamiento físico legal de los territorios de comunidades campesinas y predios rurales de selva y ceja de selva, del ámbito regional de Puno, para formalización con su inscripción en los Registros Públicos.




Que, la Ley N° 31145, Ley de Saneamiento Físico Legal y Formalización de Predios Rurales a Cargo de los Gobiernos Regionales, publicado en fecha 27 de marzo de 2021, cuyo objeto es establecer el marco legal para la ejecución de los procedimientos de saneamiento físico legal, formalización de los predios rústicos y de tierras eriazas habilitadas a nivel nacional a cargo de los Gobiernos regionales en virtud de la función transferida prevista en el literal n) del artículo 51 de la Ley 27867, Ley Orgánica de Gobiernos Regionales, a fin de promover el cierre de brechas de la titulación rural; asimismo, busca fortalecer los mecanismos de coordinación y articulación para el ejercicio de la función rectora, conforme a ley.



Que, en el marco del Decreto Supremo N° 014-2022-MIDAGRI, publicado en fecha 27 de julio de 2022, que aprueba el Reglamento de la Ley N° 31145 Ley de Saneamiento Físico Legal y Formalización de Predios Rurales a cargo de los Gobiernos Regionales, que consta de cinco (05) Títulos, ciento trece (113) artículos, seis (06) disposiciones complementarias finales y una (01) disposición complementaria transitoria.



Que, la Dirección de Titulación y Catastro Rural, DTCR, es Dirección de Línea de la Dirección Regional Agraria Puno; órgano Sectorial del Gobierno Regional Puno, GOREP, que en fecha 09 de marzo del 2022, suscribe el Convenio N° 07-2022-MIDAGRI-DM., de Cooperación Interinstitucional entre el Ministerio de Desarrollo Agrario y Riego (MIDAGRI) y el Gobierno Regional de Puno (GORE); en cuya cláusula 4.2. EL GORE, se compromete a: inciso 4.2.3. Dirigir, acorde a sus competencias, a los profesionales que conformarán los Grupos de Trabajo Supervisado (GTS), quienes tendrán a su cargo las actividades del procedimiento de saneamiento físico legal y formalización de la propiedad rural prevista en la normativa vigente, hasta la inscripción registral de los títulos individuales y comunales, para el logro de objetivos del Proyecto "Catastro, Titulación y Registro de Tierras Rurales en el Perú, tercera etapa — PTRT3", y particularmente expedir los instrumentos, títulos y actos resolutorios que corresponden a los mismos. En consecuencia, la Dirección de Titulación y Catastro Rural, DTCR, es órgano responsable para tramitar lo pertinente a la emisión del acto resolutorio que autorice a la Superintendencia Nacional de los Registros Públicos (SUNARP), la independización de los predios rurales a nombre del Gobierno Regional Puno.



Que, con Resolución Directoral N° 665-2022-GR-PUNO/DRA, de fecha 17 de noviembre de 2022, y rectificadas en parte mediante Resolución Directoral N° 116-2023-GR-PUNO/DRA, de fecha 22 de marzo de 2023, se aprobó la primera inscripción de dominio o inmatriculación a favor del Estado Peruano, representado por el Gobierno Regional de Puno, del predio denominado SECTOR INCHUPALLA QUECAÑAMAYA 2, ubicado en el distrito de Ilave, Provincia El Collao y Departamento de Puno.

Que, el expediente del predio SECTOR INCHUPALLA QUECAÑAMAYA 2, fue calificado por los responsables del Grupo de Trabajo Supervisado del Proyecto PTRT-3, cumpliendo las disposiciones del artículo 20° del Decreto Supremo N° 014-2022-MIDAGRI. De la calificación inciso 20.2. Realizado el levantamiento catastral y la verificación de la explotación económica del predio, la calificación está a cargo del abogado calificador, con experiencia en formalización de la propiedad predial, quien evalúa la ficha catastral rural y los documentos adjuntos a la misma, recabados en campo, los que deben ser consistentes con el diagnóstico físico legal de la UT, con el fin de determinar si el poseedor acredita el cumplimiento de los requisitos exigidos por el presente Reglamento, para ser beneficiario de la titulación. (...) El mismo que permitirá generar el padrón de poseedores aptos, y por último la Resolución Ministerial N° 242-2016-MINAGRI, Sobre Lineamientos para la ejecución de la etapa de calificación en los procedimientos de formalización y titulación de predios rústicos.

Que, habiéndose generado el padrón de poseedores APTOS, se deberá realizar la publicación del mismo, para ello se tomó en cuenta lo dispuesto en el artículo 21° de la publicación de padrón de poseedores aptos que dispone Decreto Supremo N° 014-2022-MIDAGRI. En su inciso 21.1. Realizada la calificación individual de los poseedores, el Ente de



Resolución Directoral N° 000908 -2023- GR PUNO/DRA 05 DIC 2023

Puno,

Formalización Regional publica el padrón de aquéllos calificados como aptos para ser titulados, asimismo acompaña un plano catastral donde se visualicen los predios materia de formalización, con indicación de sus respectivas unidades catastrales. (...) dejando constancia que dicho padrón permaneció publicado por el tiempo previsto, para que los interesados presenten las oposiciones o correcciones dentro del término legal.

Que, el artículo 22.- Emisión de resolución administrativa. Que dispone Decreto Supremo N° 014-2022-MIDAGRI. (...) Realizadas las acciones a que se refieren los artículos precedentes, el Ente de Formalización Regional emite la resolución administrativa que dispone el otorgamiento de los títulos de propiedad a favor de los poseedores calificados como aptos. La cual debe ser notificada a los beneficiarios a través del correo electrónico consignado en la ficha catastral o la publicación en el Diario Oficial o en uno de los diarios de mayor circulación en el territorio nacional y mediante la publicación del acto en el respectivo Portal web Institucional del GORE.

Que, el artículo 23° del reglamento de la Ley N° 31145, aprobado por Decreto Supremo N° 014-2022-MIDAGRI, establece: De la Titulación e Inscripción del Título en el RdP (...) inciso 23.2. El Ente de Formalización Regional solicita la inscripción en el RdP del derecho de propiedad a favor de los beneficiarios de la formalización. Para este efecto, se deben adjuntar a dicha solicitud, el título de propiedad o instrumento de formalización, el certificado de información catastral y copia de la base de datos catastral digital de los polígonos de todos los predios (base gráfica), cuya inscripción se solicita. De igual forma lo que dispone el inciso 23.3. El Registrador, previa opinión de la Oficina de Catastro, por el sólo mérito de los respectivos documentos, extiende los asientos de inscripción correspondientes.

Que, mediante Resolución del Superintendente Nacional de los Registros Públicos N° 189-2014-SUNARP/SN, se aprueba la directiva N° 03-2014-SUNARP-SN, la cual precisa los actos inscribibles en el Registro de Predios y en otros registros que requieren informe previo del área de catastro para acceder a su inscripción, así como los requisitos que deben contener los planos y memorias descriptivas que se presenten al Registro para sustentar la inscripción de tales actos; dicha directiva en su Numeral 2 señala: Objetivo: La presente Directiva tiene por objetivo lo siguiente: "Establecer los requisitos técnicos que deben contener los planos y memorias descriptivas que se presenten al Registro para sustentar la inscripción de los actos respectivos, salvo que se encuentren regulados por normas especiales y en ellos se fijen dichos requisitos.

Que, los certificados de información catastral emitidos para la independización cada predio contiene con precisión datos de área, linderos y medidas perimétricas, y el área remanente corresponde al mismo propietario; asimismo estos no exceden el área de la partida matriz de la cual se independizara en tal sentido el Registrador independizará el área solicitada de la partida matriz, sin necesidad de requerir plano del área remanente, ello conforme lo prevé el artículo 59° del TUO del Reglamento de Inscripciones del Registro de Predios, aprobado por Resolución del Superintendente Nacional de los Registros Públicos N° 097-2013-SUNARP-SN.

Que, por Informe N° 192-2023-GORE-DRA-DTCR-PTRT3-GTS-PUNO, de fecha 28 de noviembre de 2023, emitido por el Grupo de Trabajo Supervisado (GTS) del PTRT3., ha evaluado los documentos técnicos legales correspondientes al proceso de DESMEMBRAMIENTO E INDEPENDIZACIÓN DE PREDIOS RURALES calificados y que son parte del padrón de poseedores APTOS del predio denominado SECTOR INCHUPALLA QUECAÑAMAYA 2, el mismo que está debidamente inmatriculado en la Partida Electrónica N° 11189910, el mismo que tiene un área de 110.1881 Has y un perímetro de 8,515.88 ml; por otro lado, mediante los Informes N° 137-2023-GORE-DRA-DTCR-SI/AHA suscrito en fecha 30 de noviembre de 2023, e informe N° 149-2023-GORE-DRA-DTCR-SCQ, suscrito en fecha 29 de noviembre de 2023, por parte de los responsables del área técnica y legal de la Oficina de Saneamiento Físico y Legal de la Dirección de Titulación y Catastro Rural, en los cuales se otorgan la conformidad al informe emitido por Grupo de Trabajo Supervisado (GTS) del proyecto PTRT3.



Resolución Directoral N° 000908 -2023- GR PUNO/DRA

Puno, 05 DIC 2023

Por las consideraciones expuestas y haciendo uso de las atribuciones conferidas por la Ley N° 27867, Ley Orgánica de Gobiernos Regionales, su modificatoria Ley N° 27902; y, con la visación de los directores de las Oficinas de Administración, Planeamiento y Presupuesto y Asesoría Jurídica.

SE RESUELVE:

ARTÍCULO PRIMERO.- AUTORIZAR, EL OTORGAMIENTO DE TITULOS Y LA DESMEMBRACION E INDEPENDIZACION de predios rurales verificados y linderados, ubicado en el predio denominado SECTOR INCHUPALLA QUECAÑAMAYA 2, del distrito de Ilave, provincia El Collao y departamento de Puno, que forman parte de un área total de 110.1881 Has. y un perímetro de 8,515.88 ml, inscrito en la Partida Electrónica N° 11189910, a nombre del Estado peruano representado por el Gobierno Regional de Puno, a fin de que sean formalizados y titulados, en favor de los poseesionarios calificados como aptos del Procedimiento de Formalización y Titulación de predios rústicos de propiedad del Estado.

ARTÍCULO SEGUNDO.- DISPONER, que la DIRECCIÓN DE TITULACIÓN Y CATASTRO RURAL DE LA DIRECCIÓN REGIONAL AGRARIA PUNO, tramite ante la Superintendencia Nacional de los Registros Públicos (SUNARP), la inscripción del derecho de propiedad de cada poseedor calificado como apto en el procedimiento de Formalización y Titulación de Predios Rústicos de Propiedad del Estado.

ARTÍCULO TERCERO.- Notifíquese, a los beneficiarios la presente resolución a través de la publicación en el diario oficial y a las instancias administrativas correspondientes, publicar en el portal web institucional para fines de Ley.

REGISTRESE Y COMUNIQUESE.



GOBIERNO REGIONAL PUNO
DIRECCIÓN REGIONAL AGRARIA PUNO

Mg. MVZ. NILTON N. PEREZ SMITH
DIRECTOR REGIONAL



N°	UNIDAD CATASTRAL	NOMBRE DE PREDIO	AREA (Ha.)	PERIMETRO (m.l.)	APELLIDOS Y NOMBRES DE PROPIETARIO	N° DNI	ESTADO CIVIL
001	255259	CCOJO	0.0398	146.91	FERMIN ARCATA MAMANI	01782849	VIUDO(A)
002	255260	PUTUNCO	0.0205	80.31	FERMIN ARCATA MAMANI	01782849	VIUDO(A)
003	255290	THAQUI PARQUE	0.0093	93.08	FERMIN ARCATA MAMANI	01782849	VIUDO(A)
004	255291	CCOTA URAQUE	0.0583	118.64	FERMIN ARCATA MAMANI	01782849	VIUDO(A)
005	255292	TAQUE PALCA	0.0162	132.21	FERMIN ARCATA MAMANI	01782849	VIUDO(A)
006	255293	AZIRUNI MANCA	0.0114	98.60	FERMIN ARCATA MAMANI	01782849	VIUDO(A)
007	255294	TAQUE PICOT CALA	0.0099	72.45	FERMIN ARCATA MAMANI	01782849	VIUDO(A)
008	255295	AZIRUNI ISCA	0.0094	54.82	FERMIN ARCATA MAMANI	01782849	VIUDO(A)
009	255346	CCOSO PAMPA CAMINO	0.0045	84.45	MAX JHON SANTOS ATENCIO	72471586	SOLTERO(A)
010	255357	CCAHUA LAQUE I	0.0151	73.83	JUAN MAMANI HUILAHUAÑA ROSA BERTHA CCOPATICONA FLORES	01330688 01777115	SOLTERO(A) CASADO(A)
011	255409	HERMANO TEQUE	0.0136	83.45	ESTEBAN HUALLPA MAMANI PAULA QUISPE DE HUALLPA	01789405 01789185	CASADO(A) CASADO(A)
012	255412	CAHUALACA	0.0098	56.38	ESTEBAN HUALLPA MAMANI PAULA QUISPE DE HUALLPA	01789405 01789185	CASADO(A) CASADO(A)
013	255413	CAHUALACA	0.0244	75.38	ESTEBAN HUALLPA MAMANI PAULA QUISPE DE HUALLPA	01789405 01789185	CASADO(A) CASADO(A)
014	255414	TAQUE PALCA	0.0232	102.49	ESTEBAN HUALLPA MAMANI PAULA QUISPE DE HUALLPA	01789405 01789185	CASADO(A) CASADO(A)
015	255422	ASIRUNI	0.0128	93.79	ROSA MARIA ARCATA QUISPE	42165673	SOLTERO(A)
016	255423	TAQUE PALCA	0.0131	70.68	ROSA MARIA ARCATA QUISPE	42165673	SOLTERO(A)
017	255431	CAMINO LACA	0.0125	113.88	VICTOR ALBERTO ARCATA QUISPE	42988625	SOLTERO(A)
018	255432	CARRETERA LACA	0.0178	76.13	VICTOR ALBERTO ARCATA QUISPE	42988625	SOLTERO(A)
019	255438	AUQUI PARQUE	0.0672	105.98	ESTEBAN HUALLPA MAMANI PAULA QUISPE DE HUALLPA	01789405 01789185	CASADO(A) CASADO(A)
020	255439	AUQUI PARQUE	0.2212	233.00	ESTEBAN HUALLPA MAMANI PAULA QUISPE DE HUALLPA	01789405 01789185	CASADO(A) CASADO(A)
021	255456	CHOJA LACA	0.0118	81.48	ESTEBAN HUALLPA MAMANI PAULA QUISPE DE HUALLPA	01789405 01789185	CASADO(A) CASADO(A)
022	255465	CHOJA LACA	0.0101	72.04	ROSA MARIA ARCATA QUISPE	42165673	SOLTERO(A)
023	255482	AWICHA URAQUE	0.0227	83.20	PASTORA ELVIRA FERNANDEZ NIETO	01875035	SOLTERO(A)



N°	UNIDAD CATASTRAL	NOMBRE DE PREDIO	AREA (Ha.)	PERIMETRO (m.l.)	APELLIDOS Y NOMBRES DE PROPIETARIO	N° DNI	ESTADO CIVIL
024	255487	CAHUALAQUE	0.0305	102.16	MERCEDES ALEJANDRINA MARY FERNANDEZ NIETO	46814806	SOLTERO(A)
025	255488	ASIRUNI PARQUE	0.0136	90.60	MERCEDES ALEJANDRINA MARY FERNANDEZ NIETO	46814806	SOLTERO(A)
026	255489	CHALLA PAMPA	0.0105	65.43	MERCEDES ALEJANDRINA MARY FERNANDEZ NIETO	46814806	SOLTERO(A)
027	255494	AWICHA URAQUE	0.0189	80.99	MERCEDES ALEJANDRINA MARY FERNANDEZ NIETO	46814806	SOLTERO(A)
028	255554	CHIQUILLA CCAHUA II	0.0057	45.82	JUAN MAMANI HUILAHUAÑA ROSA BERTHA CCOPATICONA FLORES	01330688 01777115	SOLTERO(A) CASADO(A)
029	255556	ASIRUNI PATJA	0.0055	55.91	CELIA MAMANI HUILAHUAÑA	01847905	SOLTERO(A)
030	255563	MISTI URAQUE CHALLA I	0.0125	81.44	CELIA MAMANI HUILAHUAÑA	01847905	SOLTERO(A)
031	255564	LACCA APSUHUI	0.0070	90.08	CELIA MAMANI HUILAHUAÑA	01847905	SOLTERO(A)
032	255565	TAQUI LACA	0.0073	79.44	CELIA MAMANI HUILAHUAÑA	01847905	SOLTERO(A)
033	255568	TAQUI LACA I	0.0069	79.27	JULIA MAMANI HUILAHUAÑA	01848030	SOLTERO(A)
034	255569	LACCA APSUHUI	0.0145	93.44	JULIA MAMANI HUILAHUAÑA	01848030	SOLTERO(A)
035	255570	CHOJA PATJA II	0.0267	132.37	JULIA MAMANI HUILAHUAÑA	01848030	SOLTERO(A)
036	255577	ASIRUNI PATJA	0.0176	85.18	JULIA MAMANI HUILAHUAÑA	01848030	SOLTERO(A)
037	255586	CHALLA PAMPA	0.0633	169.80	DELIA ARCATA HUALLPA	44130432	SOLTERO(A)
038	255587	CHALLA PAMPA CCUCHO	0.0054	34.86	DELIA ARCATA HUALLPA	44130432	SOLTERO(A)
039	255588	CHALLA PAMPA I	0.0183	78.34	DELIA ARCATA HUALLPA	44130432	SOLTERO(A)
040	255589	ASIRUNI PUTUNCO	0.0175	179.37	DELIA ARCATA HUALLPA	44130432	SOLTERO(A)
041	255590	ASIRUNI PUTUNCO I	0.0330	141.70	DELIA ARCATA HUALLPA	44130432	SOLTERO(A)
042	255598	ASIRUNI PUTUNCO	0.0501	145.23	JUAN ALIPIO HUALLPA MAMANI	01787421	SOLTERO(A)
043	255599	CHALLA PAMPA	0.0734	173.86	JUAN ALIPIO HUALLPA MAMANI	01787421	SOLTERO(A)
044	255607	PUTUNCO	0.0248	79.39	YENI ARCATA HUALLPA	74940072	SOLTERO(A)
045	255610	TAQUI CCUCHO	0.0147	69.35	EUSTAQUIO ARCATA MAMANI	01782809	SOLTERO(A)
046	255624	CHUQUI MANCANI II	0.0616	124.08	JUAN ALIPIO HUALLPA MAMANI	01787421	SOLTERO(A)



N°	UNIDAD CATASTRAL	NOMBRE DE PREDIO	AREA (Ha.)	PERIMETRO (m.l.)	APELLIDOS Y NOMBRES DE PROPIETARIO	N° DNI	ESTADO CIVIL
047	255625	CHUQUI MANCANI I	0.4989	294.10	JUAN ALIPIO HUALLPA MAMANI	01787421	SOLTERO(A)
048	255626	WILQUE PUTUNCO I	0.0217	69.74	JUAN ALIPIO HUALLPA MAMANI	01787421	SOLTERO(A)
049	255627	WILQUE PUTUNCO II	0.0541	94.41	JUAN ALIPIO HUALLPA MAMANI	01787421	SOLTERO(A)
050	255657	CCOLLO HUYO	0.0079	35.60	MERCEDES ALEJANDRINA MARY FERNANDEZ NIETO	46814806	SOLTERO(A)
051	255661	CCOJO PARQUE	0.0171	63.94	PASTORA ELVIRA FERNANDEZ NIETO	01875035	SOLTERO(A)
052	255684	CHIJUYO PARQUE	0.2760	219.44	ALEJANDRO HUILAHUAÑA MAMANI JULIANA ATENCIO MAQUERA	01784919 40181870	CASADO(A) SOLTERO(A)
053	255685	UTA AYNACHA	0.0031	34.14	ALEJANDRO HUILAHUAÑA MAMANI JULIANA ATENCIO MAQUERA	01784919 40181870	CASADO(A) SOLTERO(A)
054	255686	CCALA MAYA	0.0154	81.96	ALEJANDRO HUILAHUAÑA MAMANI JULIANA ATENCIO MAQUERA	01784919 40181870	CASADO(A) SOLTERO(A)
055	255689	CCAHUA LACA	0.0120	92.47	NIMFA SANTOS LONASCO	01872704	SOLTERO(A)
056	255690	CARRETERA LACA	0.0081	77.66	NIMFA SANTOS LONASCO	01872704	SOLTERO(A)
057	255696	CCAHUALACA ESQUINA	0.0153	119.95	JUAN JOSE SANTOS LONASCO	42399941	SOLTERO(A)
058	255723	THAQUI LACA	0.0181	103.04	HILDA MAMANI MAMANI OSCAR ALCIDES HUALLPA GUEVARA	01783069 01783070	SOLTERO(A) SOLTERO(A)
059	255725	PICOT CCALA	0.0287	155.18	ALEJANDRINA HUILAHUAÑA ARCATA BERNABE HUALLPA GUEVARA	01776961 00480804	CASADO(A) CASADO(A)
060	255726	CHALLA HUASA	0.0112	49.14	ALEJANDRINA HUILAHUAÑA ARCATA BERNABE HUALLPA GUEVARA	01776961 00480804	CASADO(A) CASADO(A)
061	255731	CHALLA PAMPA	0.0386	108.23	BONIFACIA AGUILAR DE MAMANI IGNACIO MAMANI MAMANI	01836108 01836109	CASADO(A) CASADO(A)
062	255732	JACHA PAMPA	0.0261	93.61	BONIFACIA AGUILAR DE MAMANI IGNACIO MAMANI MAMANI	01836108 01836109	CASADO(A) CASADO(A)
063	255747	UTAINACHA	0.0169	106.22	PAULA ATENCIO MAMANI RAUL ARCATA MAMANI	42049186 80131473	CASADO(A) CASADO(A)
064	255748	CHOJA PATA	0.0130	104.36	PAULA ATENCIO MAMANI RAUL ARCATA MAMANI	42049186 80131473	CASADO(A) CASADO(A)
065	255752	CHALLA MISTI URAQUI	0.0093	40.22	JUANA MAMANI NOLASCO ROGER EDWIN HUILAHUAÑA ARCATA	41290621 41158594	SOLTERO(A) SOLTERO(A)
066	255754	TAKI PALCA I	0.0067	37.03	PAULA ATENCIO MAMANI RAUL ARCATA MAMANI	42049186 80131473	CASADO(A) CASADO(A)
067	255766	JACHA QALLPA	0.0099	67.04	PAULA ATENCIO MAMANI RAUL ARCATA MAMANI	42049186 80131473	CASADO(A) CASADO(A)
068	255822	LETRERO LACA	0.0273	118.40	BERNARDINO COPATICONA MAMANI INOCENCIA MAMANI HUILAHUAÑA	01836477 01847485	CASADO(A) CASADO(A)
069	255877	JUAN UTA PAMPA	0.0068	46.34	NANCY CHOQUEMAMANI MAQUERA TEOFILO ARCATA FERNANDEZ	01861983 01864725	CASADO(A) CASADO(A)



N°	UNIDAD CATASTRAL	NOMBRE DE PREDIO	AREA (Ha.)	PERIMETRO (m.l.)	APELLIDOS Y NOMBRES DE PROPIETARIO	N° DNI	ESTADO CIVIL
070	255899	HUALLPA CALLEJON	0.0055	33.25	EDGAR MAQUERA MAMANI IRMA MAQUERA PAUCAR	01330337 42106736	CASADO(A) CASADO(A)
071	255900	UTA POSICION	0.0297	126.94	EDGAR MAQUERA MAMANI IRMA MAQUERA PAUCAR	01330337 42106736	CASADO(A) CASADO(A)
072	255901	POSICION	0.1070	147.17	EDGAR MAQUERA MAMANI IRMA MAQUERA PAUCAR	01330337 42106736	CASADO(A) CASADO(A)
073	255909	COJJO CUCHO	0.0645	174.37	JOHNNY WILBERT MAMANI ENCINAS REYNA HUILAHUAÑA ATENCIO	42893225 41674424	CASADO(A) CASADO(A)
074	255915	COJJO POSISION	0.2129	208.38	JOHNNY WILBERT MAMANI ENCINAS REYNA HUILAHUAÑA ATENCIO	42893225 41674424	CASADO(A) CASADO(A)
075	255927	CANAL AINACHA	0.0331	74.10	ELENA ROBLES CALLOMAMANI SABINO MAMANI MAMANI	01790394 01846877	CASADO(A) CASADO(A)
076	255928	JUNTA UTA AINACHA	0.0037	31.37	ELENA ROBLES CALLOMAMANI SABINO MAMANI MAMANI	01790394 01846877	CASADO(A) CASADO(A)
077	255929	CUCHINASA	0.1968	216.12	ELENA ROBLES CALLOMAMANI SABINO MAMANI MAMANI	01790394 01846877	CASADO(A) CASADO(A)
078	255930	CANAL AINACHA II	0.1167	220.37	ELENA ROBLES CALLOMAMANI SABINO MAMANI MAMANI	01790394 01846877	CASADO(A) CASADO(A)
079	255931	CANAL AINACHA III	0.0177	108.21	ELENA ROBLES CALLOMAMANI SABINO MAMANI MAMANI	01790394 01846877	CASADO(A) CASADO(A)
080	255932	CANAL AINACHA IV	0.0066	105.27	ELENA ROBLES CALLOMAMANI SABINO MAMANI MAMANI	01790394 01846877	CASADO(A) CASADO(A)
081	255933	ACORA TOQUE	0.0162	109.83	ELENA ROBLES CALLOMAMANI SABINO MAMANI MAMANI	01790394 01846877	CASADO(A) CASADO(A)
082	255934	COJJO	0.0342	148.27	ELENA ROBLES CALLOMAMANI SABINO MAMANI MAMANI	01790394 01846877	CASADO(A) CASADO(A)
083	255935	COJJO AINACHA	0.0239	90.62	ELENA ROBLES CALLOMAMANI SABINO MAMANI MAMANI	01790394 01846877	CASADO(A) CASADO(A)
084	255975	KALAMAYA	0.0215	96.68	MIGUEL ANGEL HUALLPA ALFONTE	01861982	SOLTERO(A)
085	256000	TAKI PALCA	0.0160	131.06	MIGUEL ANGEL HUALLPA ALFONTE	01861982	SOLTERO(A)
086	256006	TAQUI PALKA	0.0301	120.09	MIGUEL ANGEL HUALLPA ALFONTE	01861982	SOLTERO(A)
087	256010	KOJJO PARQUI	0.1535	156.29	ELVIRA CONDORI DE ARCATA FAUSTO ARCATA MAMANI	01846096 01785345	CASADO(A) CASADO(A)
088	256012	KALAMAYA	0.0108	79.96	ELVIRA CONDORI DE ARCATA FAUSTO ARCATA MAMANI	01846096 01785345	CASADO(A) CASADO(A)
089	256013	KALA MALLA II	0.0190	87.12	ELVIRA CONDORI DE ARCATA FAUSTO ARCATA MAMANI	01846096 01785345	CASADO(A) CASADO(A)
090	256020	ARCATA ORAQUE	0.0161	61.46	MIGUEL ANGEL HUALLPA ALFONTE	01861982	SOLTERO(A)
091	256021	CHAIKARA	0.0141	74.41	MIGUEL ANGEL HUALLPA ALFONTE	01861982	SOLTERO(A)
092	256032	SALVIA UYU	0.3140	251.89	CANDELARIA HUALLPA MAMANI DE LUNASCO JORGE LUNASCO MAMANI	01788868 01848745	CASADO(A) SOLTERO(A)



N°	UNIDAD CATASTRAL	NOMBRE DE PREDIO	AREA (Ha.)	PERIMETRO (m.l.)	APELLIDOS Y NOMBRES DE PROPIETARIO	N° DNI	ESTADO CIVIL
093	256060	KAWAYA UTA POSICION	0.1984	208.36	CANDELARIA HUALLPA MAMANI DE LUNASCO JORGE LUNASCO MAMANI	01788868 01848745	CASADO(A) SOLTERO(A)
094	256068	KALLUKALLU	0.0290	126.82	HERNAN ARCATA MUCHO	01798778	SOLTERO(A)
095	256079	KALLU - KALLU - KEPA	0.0201	99.27	HERNAN ARCATA MUCHO	01798778	SOLTERO(A)
096	256105	CHONCOLANI UTA CUCHO	0.0070	40.57	NORMA ARCATA MUCHO	01863556	SOLTERO(A)
097	256108	CONCOIANI UTA CUCHO	0.0076	46.60	HERNAN ARCATA MUCHO	01798778	SOLTERO(A)
098	256263	COJO PARQUE	0.0139	85.12	DIONISIA ARCATA FERNANDEZ JUAN HUILAHUAÑA MAMANI	01793130 01788462	CASADO(A) CASADO(A)
099	256287	AZIRUNI CHOJLA	0.0128	79.50	CARLOS HUILAHUAÑA ARCATA	46414519	SOLTERO(A)
100	256293	CANAL ALATU	0.0216	101.26	ALBERTO HUILAHUAÑA ATENCIO	40839796	SOLTERO(A)
101	256303	UTA SARAkana	0.0749	208.23	ALBERTO HUILAHUAÑA ATENCIO	40839796	SOLTERO(A)
102	256304	UTA SARAkaÑA II	0.0787	192.14	ALBERTO HUILAHUAÑA ATENCIO	40839796	SOLTERO(A)
103	256306	UTANI WACAS ICASA	0.2065	193.87	ALBERTO HUILAHUAÑA ATENCIO	40839796	SOLTERO(A)
104	256312	COJJO PARQUE	0.4797	310.25	PEDRO TICONA HUALLPA SABINA CONDORI DE TICONA	01799325 01800193	CASADO(A) CASADO(A)
105	256313	SA CHALLA CHIQUITO	0.0165	114.62	PEDRO TICONA HUALLPA SABINA CONDORI DE TICONA	01799325 01800193	CASADO(A) CASADO(A)
106	256314	UTA CHALLA	0.0332	140.15	PEDRO TICONA HUALLPA SABINA CONDORI DE TICONA	01799325 01800193	CASADO(A) CASADO(A)
107	256315	UTA CUCHO	0.0516	161.24	PEDRO TICONA HUALLPA SABINA CONDORI DE TICONA	01799325 01800193	CASADO(A) CASADO(A)
108	256318	KAHUALAKA	0.0124	95.89	PEDRO TICONA HUALLPA SABINA CONDORI DE TICONA	01799325 01800193	CASADO(A) CASADO(A)
109	256320	CHOJJA PATJA	0.0274	66.33	PEDRO TICONA HUALLPA SABINA CONDORI DE TICONA	01799325 01800193	CASADO(A) CASADO(A)
110	256324	CHALLA PUTUNCO	0.0187	85.13	PEDRO TICONA HUALLPA SABINA CONDORI DE TICONA	01799325 01800193	CASADO(A) CASADO(A)
111	256325	TAQUILLACA LACA	0.0084	56.35	PEDRO TICONA HUALLPA SABINA CONDORI DE TICONA	01799325 01800193	CASADO(A) CASADO(A)
112	256327	CHIQUIJO CHALLA	0.0053	42.78	PEDRO TICONA HUALLPA SABINA CONDORI DE TICONA	01799325 01800193	CASADO(A) CASADO(A)
113	256332	JACHA SUCA	0.0312	181.60	PEDRO TICONA HUALLPA SABINA CONDORI DE TICONA	01799325 01800193	CASADO(A) CASADO(A)
114	256333	JACHA SUCA PARQUE	0.0207	105.82	PEDRO TICONA HUALLPA SABINA CONDORI DE TICONA	01799325 01800193	CASADO(A) CASADO(A)
115	256334	TAKI LAKA	0.0142	47.93	PEDRO TICONA HUALLPA SABINA CONDORI DE TICONA	01799325 01800193	CASADO(A) CASADO(A)



N°	UNIDAD CATASTRAL	NOMBRE DE PREDIO	AREA (Ha.)	PERIMETRO (m.l.)	APELLIDOS Y NOMBRES DE PROPIETARIO	N° DNI	ESTADO CIVIL
116	256379	UTAYNACHI	0.0113	81.57	BERNARDINO COPATICONA MAMANI INOCENCIA MAMANI HUILAHUAÑA	01836477 01847485	CASADO(A) CASADO(A)
117	256418	ACIRUNI PATCA	0.0091	73.51	RENE HUILAHUAÑA ATENCIO	01864634	SOLTERO(A)
118	256419	ALFA FIHUAHUI	0.0091	76.61	RENE HUILAHUAÑA ATENCIO	01864634	SOLTERO(A)
119	256420	PICOLA CCALA	0.0221	130.16	RENE HUILAHUAÑA ATENCIO	01864634	SOLTERO(A)
120	256544	CCOJO PAMPA	0.1162	159.39	MAX JHON SANTOS ATENCIO	72471586	SOLTERO(A)
121	256559	ASIRUNI JACHA CHALLA	0.2437	243.80	JUAN MAMANI HUILAHUAÑA ROSA BERTHA CCOPATICONA FLORES	01330688 01777115	SOLTERO(A) CASADO(A)
122	256602	ASIRUNI IV	0.0491	116.34	ESTEBAN HUALLPA MAMANI PAULA QUISPE DE HUALLPA	01789405 01789185	CASADO(A) CASADO(A)
123	256603	ASIRUNI I	0.0071	51.92	ESTEBAN HUALLPA MAMANI PAULA QUISPE DE HUALLPA	01789405 01789185	CASADO(A) CASADO(A)
124	256604	TAQUE PALCA	0.0468	103.02	ESTEBAN HUALLPA MAMANI PAULA QUISPE DE HUALLPA	01789405 01789185	CASADO(A) CASADO(A)
125	256617	TAQUE PALCA CAHUALACA	0.0091	71.30	ROSA MARIA ARCATA QUISPE	42165673	SOLTERO(A)
126	256622	CARRETERA LACA	0.0099	62.25	VICTOR ALBERTO ARCATA QUISPE	42988625	SOLTERO(A)
127	256623	ASIRUNI	0.0139	90.62	VICTOR ALBERTO ARCATA QUISPE	42988625	SOLTERO(A)
128	256624	TAQUE PALCA	0.0180	81.67	VICTOR ALBERTO ARCATA QUISPE	42988625	SOLTERO(A)
129	256628	CARRETERA LACA	0.0100	80.35	AURELIA NINA CONDORI MATIAS RAUL ARCATA QUISPE	40686787 40768317	CASADO(A) CASADO(A)
130	256629	JACHA SUCA	0.0145	103.04	AURELIA NINA CONDORI MATIAS RAUL ARCATA QUISPE	40686787 40768317	CASADO(A) CASADO(A)
131	256634	CANAL CCUCHO	0.0173	70.74	LEONARDO HUALLPA QUISPE	01863413	SOLTERO(A)
132	256636	AUQUI PARQUE I	0.2366	244.56	AURELIA NINA CONDORI MATIAS RAUL ARCATA QUISPE	40686787 40768317	CASADO(A) CASADO(A)
133	256637	AUQUI PARQUE II	0.0745	110.09	AURELIA NINA CONDORI MATIAS RAUL ARCATA QUISPE	40686787 40768317	CASADO(A) CASADO(A)
134	256642	CHOJA LACA	0.0112	73.54	AURELIA NINA CONDORI MATIAS RAUL ARCATA QUISPE	40686787 40768317	CASADO(A) CASADO(A)
135	256647	CCALAMIYA I	0.1758	193.48	ROSA MARIA ARCATA QUISPE	42165673	SOLTERO(A)
136	256673	TAQUI PALCA	0.0110	103.60	MIGUEL FERNANDEZ NIETO NORMA MARIA VALDIVIA YUCRA	01323606 01317258	CASADO(A) CASADO(A)
137	256674	AWICHA URAQUE	0.0195	72.79	MIGUEL FERNANDEZ NIETO NORMA MARIA VALDIVIA YUCRA	01323606 01317258	CASADO(A) CASADO(A)
138	256681	CHALLA PAMPA	0.0089	58.27	MIGUEL FERNANDEZ NIETO NORMA MARIA VALDIVIA YUCRA	01323606 01317258	CASADO(A) CASADO(A)



N°	UNIDAD CATASTRAL	NOMBRE DE PREDIO	AREA (Ha.)	PERIMETRO (m.l.)	APELLIDOS Y NOMBRES DE PROPIETARIO	N° DNI	ESTADO CIVIL
139	256682	CCOJO PARQUE I	0.0262	146.35	MIGUEL FERNANDEZ NIETO NORMA MARIA VALDIVIA YUCRA	01323606 01317258	CASADO(A) CASADO(A)
140	256689	AWICHA URAQUE	0.0214	80.93	JUAN ALIPIO HUALLPA MAMANI MERCEDES ALEJANDRINA FERNANDEZ NIETO	01787421 01855562	SOLTERO(A) SOLTERO(A)
141	256693	ISCA ASIRUNI	0.0087	38.07	JUAN ALIPIO HUALLPA MAMANI MERCEDES ALEJANDRINA FERNANDEZ NIETO	01787421 01855562	SOLTERO(A) SOLTERO(A)
142	256725	CCARIHUANA	0.0339	92.07	ALEJANDRO HUILAHUAÑA MAMANI JULIANA ATENCIO MAQUERA	01784919 40181870	CASADO(A) SOLTERO(A)
143	256726	PICOT CALA	0.0414	196.63	ALEJANDRO HUILAHUAÑA MAMANI JULIANA ATENCIO MAQUERA	01784919 40181870	CASADO(A) SOLTERO(A)
144	256728	TAQUILACA CHOJA	0.0205	89.54	ALEJANDRO HUILAHUAÑA MAMANI JULIANA ATENCIO MAQUERA	01784919 40181870	CASADO(A) SOLTERO(A)
145	256729	CHAQUILACA	0.0157	117.91	ALEJANDRO HUILAHUAÑA MAMANI JULIANA ATENCIO MAQUERA	01784919 40181870	CASADO(A) SOLTERO(A)
146	256760	ASIRUNI PARQUE	0.0053	70.79	JULIA MAMANI HUILAHUAÑA	01848030	SOLTERO(A)
147	256778	CHALLA PAMPA	0.0240	86.80	JUAN ALIPIO HUALLPA MAMANI	01787421	SOLTERO(A)
148	256779	ASIRUNI PARQUE	0.0172	67.22	JUAN ALIPIO HUALLPA MAMANI	01787421	SOLTERO(A)
149	256780	ASIRUNI TAQUILACA	0.0052	30.20	JUAN ALIPIO HUALLPA MAMANI	01787421	SOLTERO(A)
150	256786	CCALAMAYA	0.0562	203.43	JUAN ALIPIO HUALLPA MAMANI	01787421	SOLTERO(A)
151	256787	CCALAMAYA CCUCHO	0.0533	120.66	JUAN ALIPIO HUALLPA MAMANI	01787421	SOLTERO(A)
152	256792	UTA AYNACHA I	0.0315	154.13	DELIA ARCATA HUALLPA	44130432	SOLTERO(A)
153	256793	UTA AYNACHA	0.0343	89.18	DELIA ARCATA HUALLPA	44130432	SOLTERO(A)
154	256794	PAMPA CCALAMAYA	0.0321	111.80	DELIA ARCATA HUALLPA	44130432	SOLTERO(A)
155	256795	LACCA APSUWI	0.0727	125.72	DELIA ARCATA HUALLPA	44130432	SOLTERO(A)
156	256799	UTA AYNACHA	0.0349	155.48	NANCY BRIGIDA HUALLPA CONDORI	43191728	SOLTERO(A)
157	256800	CHALLA PAMPA	0.0260	87.80	YENI ARCATA HUALLPA	74940072	SOLTERO(A)
158	256802	UTA AYNACHA	0.0326	153.82	YENI ARCATA HUALLPA	74940072	SOLTERO(A)
159	256803	PAMPA	0.0442	118.71	YENI ARCATA HUALLPA	74940072	SOLTERO(A)
160	256804	LACCA APSUWI	0.0622	121.15	YENI ARCATA HUALLPA	74940072	SOLTERO(A)



N°	UNIDAD CATASTRAL	NOMBRE DE PREDIO	AREA (Ha.)	PERIMETRO (m.l.)	APELLIDOS Y NOMBRES DE PROPIETARIO	N° DNI	ESTADO CIVIL
161	256812	CCALAMAYA	0.0535	203.06	EUSTAQUIO ARCATA MAMANI	01782809	SOLTERO(A)
162	256813	CCALAMAYA CCUCHO	0.0357	86.70	EUSTAQUIO ARCATA MAMANI	01782809	SOLTERO(A)
163	256814	POSESION	0.1654	180.77	EUSTAQUIO ARCATA MAMANI	01782809	SOLTERO(A)
164	256818	WILQUE HUYO	0.0163	51.98	EUSTAQUIO ARCATA MAMANI	01782809	SOLTERO(A)
165	256865	CCOJO PARQUE	0.0165	62.10	MIGUEL FERNANDEZ NIETO NORMA MARIA VALDIVIA YUCRA	01323606 01317258	CASADO(A) CASADO(A)
166	256866	CCOJO PARQUE	0.0188	65.38	MERCEDES ALEJANDRINA MARY FERNANDEZ NIETO	46814806	SOLTERO(A)
167	256886	CCAHUALACA ESQUINA	0.0133	118.81	NILO YUVER SANTOS LONAZCO	45240526	SOLTERO(A)
168	256888	FERNANDEZ	0.0160	119.58	NILO YUVER SANTOS LONAZCO	45240526	SOLTERO(A)
169	256891	CARRETERA LACA	0.0066	77.80	NILO YUVER SANTOS LONAZCO	45240526	SOLTERO(A)
170	256896	MISTI URAQUE	0.0092	81.99	NELIDA SANTOS LONASCO	40303302	SOLTERO(A)
171	256901	POSESION	0.1022	126.68	MICAELA HUILAHUAÑA HUALPA PASCUAL MAMANI ATENCIO	01789053 01788009	CASADO(A) CASADO(A)
172	256902	POSESION I	0.0246	63.05	MICAELA HUILAHUAÑA HUALPA PASCUAL MAMANI ATENCIO	01789053 01788009	CASADO(A) CASADO(A)
173	256903	UTA CCUCHO	0.0154	85.20	MICAELA HUILAHUAÑA HUALPA PASCUAL MAMANI ATENCIO	01789053 01788009	CASADO(A) CASADO(A)
174	256922	PARQUI CHALLA	0.0222	139.67	GERMAN HUALLPA GUEVARA	01865051	SOLTERO(A)
175	256924	PICOT CCALA	0.0133	138.30	HUGO HUALLPA GUEVARA	40351299	SOLTERO(A)
176	256928	PHUTUNCO	0.0062	38.25	HUGO HUALLPA GUEVARA	40351299	SOLTERO(A)
177	256929	PARQUI CHALLA	0.0221	140.15	HUGO HUALLPA GUEVARA	40351299	SOLTERO(A)
178	256960	CHALLA KUCHO III	0.0133	78.00	NIEVES MAMANI VDA DE CAMACHO	01783636	VIUDO(A)
179	256963	ASIRUNI PARKI	0.0304	84.13	GLADYS GEORGINA CAMACHO MAMANI	01863285	SOLTERO(A)
180	256966	CCOJO TAQUILACA	0.0517	170.05	GLADYS GEORGINA CAMACHO MAMANI	01863285	SOLTERO(A)
181	256968	CUCHO CHONCALANI II	0.0124	66.75	GLADYS GEORGINA CAMACHO MAMANI	01863285	SOLTERO(A)
182	256969	CUCHO CHONCALANI	0.0368	191.72	GLADYS GEORGINA CAMACHO MAMANI	01863285	SOLTERO(A)
183	257013	TAKI PALKA II	0.0299	106.97	NIEVES MAMANI VDA DE CAMACHO	01783636	VIUDO(A)



N°	UNIDAD CATASTRAL	NOMBRE DE PREDIO	AREA (Ha.)	PERIMETRO (m.l.)	APELLIDOS Y NOMBRES DE PROPIETARIO	N° DNI	ESTADO CIVIL
184	257030	CCAHUALACA	0.0154	61.93	JULIA FERNANDEZ NIETO	43357922	SOLTERO(A)
185	257051	POSICION CCOJO I	0.1985	191.63	FERMIN ARCATA MAMANI	01782849	VIUDO(A)
186	257052	POSICION CCOJO II	0.2284	223.10	FERMIN ARCATA MAMANI	01782849	VIUDO(A)
187	257053	POSICION CCOJO III	0.0149	65.74	FERMIN ARCATA MAMANI	01782849	VIUDO(A)
188	257054	POSICION CCOJO IV	0.0274	88.14	FERMIN ARCATA MAMANI	01782849	VIUDO(A)
189	257060	INCHUPALLA AYNACHA	0.0192	125.68	FERMIN ARCATA MAMANI	01782849	VIUDO(A)
190	257061	KALAMAYA I	0.0096	43.87	FERMIN ARCATA MAMANI	01782849	VIUDO(A)
191	257062	KALAMAYA II	0.0318	110.17	FERMIN ARCATA MAMANI	01782849	VIUDO(A)
192	257106	ROTTE URAQUE	0.0164	120.08	FERMIN ARCATA MAMANI	01782849	VIUDO(A)
193	257107	JAYPU PHUTY	0.0140	82.51	FERMIN ARCATA MAMANI	01782849	VIUDO(A)
194	257108	PATCHPA JAYPU PUTY	0.0148	81.47	FERMIN ARCATA MAMANI	01782849	VIUDO(A)
195	257109	PHUTUNCO	0.0217	81.20	FERMIN ARCATA MAMANI	01782849	VIUDO(A)
196	257110	TAQUI ALAJA	0.0291	125.25	FERMIN ARCATA MAMANI	01782849	VIUDO(A)
197	257161	CCAHUA LAQUE II	0.0274	74.14	JUAN MAMANI HUILAHUAÑA ROSA BERTHA CCOPATICONA FLORES	01330688 01777115	SOLTERO(A) CASADO(A)
198	257207	CANAL CCUCHO	0.0114	100.90	ESTEBAN HUALLPA MAMANI PAULA QUISPE DE HUALLPA	01789405 01789185	CASADO(A) CASADO(A)
199	257208	JACHA SUCA	0.0127	84.54	ESTEBAN HUALLPA MAMANI PAULA QUISPE DE HUALLPA	01789405 01789185	CASADO(A) CASADO(A)
200	257209	ARISUNI	0.0093	68.12	ESTEBAN HUALLPA MAMANI PAULA QUISPE DE HUALLPA	01789405 01789185	CASADO(A) CASADO(A)
201	257210	CCOYO	0.0156	82.83	ESTEBAN HUALLPA MAMANI PAULA QUISPE DE HUALLPA	01789405 01789185	CASADO(A) CASADO(A)
202	257220	TAQUE PALCA	0.0123	64.29	AURELIA NINA CONDORI MATIAS RAUL ARCATA QUISPE	40686787 40768317	CASADO(A) CASADO(A)
203	257221	ASIRUNI	0.0120	96.50	AURELIA NINA CONDORI MATIAS RAUL ARCATA QUISPE	40686787 40768317	CASADO(A) CASADO(A)
204	257227	CARRETERA LACA	0.0079	67.87	ROSA MARIA ARCATA QUISPE	42165673	SOLTERO(A)
205	257228	CAHUA LACA	0.0123	71.07	ROSA MARIA ARCATA QUISPE	42165673	SOLTERO(A)
206	257229	HERMANO TEQUE	0.0171	84.54	ROSA MARIA ARCATA QUISPE	42165673	SOLTERO(A)



N°	UNIDAD CATASTRAL	NOMBRE DE PREDIO	AREA (Ha.)	PERIMETRO (m.l.)	APELLIDOS Y NOMBRES DE PROPIETARIO	N° DNI	ESTADO CIVIL
207	257233	TAQUE PALCA	0.0199	142.28	LEONARDO HUALLPA QUISPE	01863413	SOLTERO(A)
208	257234	CANAL LACA	0.0065	37.21	LEONARDO HUALLPA QUISPE	01863413	SOLTERO(A)
209	257245	CHOJA LACA	0.0119	81.93	VICTOR ALBERTO ARCATA QUISPE	42988625	SOLTERO(A)
210	257265	AUQUI PARQUE	0.2373	312.66	LEONARDO HUALLPA QUISPE	01863413	SOLTERO(A)
211	257270	AJOR TAQUI I	0.0266	97.44	JULIA FERNANDEZ NIETO	43357922	SOLTERO(A)
212	257271	AJOR TAQUI II	0.0206	79.71	JULIA FERNANDEZ NIETO	43357922	SOLTERO(A)
213	257295	AWICHA URAQUE	0.0149	79.17	JULIA FERNANDEZ NIETO	43357922	SOLTERO(A)
214	257299	POSESION	0.1607	171.23	LUZ MARLENI HUILAHUAÑA MAMANI	75218461	SOLTERO(A)
215	257327	TAQUILACA CHOJA	0.0158	68.80	EDIT MARLINE HUILAHUAÑA ATENCIO	47474115	SOLTERO(A)
216	257328	CCARIHUANA	0.0251	89.15	EDIT MARLINE HUILAHUAÑA ATENCIO	47474115	SOLTERO(A)
217	257336	PUTUNCO CHALLA	0.0139	97.76	ALEJANDRO HUILAHUAÑA MAMANI JULIANA ATENCIO MAQUERA	01784919 40181870	CASADO(A) SOLTERO(A)
218	257337	CCAHUALAQUE	0.0371	126.37	ALEJANDRO HUILAHUAÑA MAMANI JULIANA ATENCIO MAQUERA	01784919 40181870	CASADO(A) SOLTERO(A)
219	257354	ASIRUNI PUTUNCO	0.0087	103.15	JULIA MAMANI HUILAHUAÑA	01848030	SOLTERO(A)
220	257355	TAQUILACA	0.0169	117.57	JULIA MAMANI HUILAHUAÑA	01848030	SOLTERO(A)
221	257356	TAQUILACA I	0.0207	105.58	JULIA MAMANI HUILAHUAÑA	01848030	SOLTERO(A)
222	257357	SACHA PARQUE	0.0152	143.90	JULIA MAMANI HUILAHUAÑA	01848030	SOLTERO(A)
223	257364	CCAHUALAQUE	0.0104	85.11	JULIA MAMANI HUILAHUAÑA	01848030	SOLTERO(A)
224	257367	CCAHUA LAQUE	0.0086	64.02	JULIA MAMANI HUILAHUAÑA	01848030	SOLTERO(A)
225	257368	ASIRUNI PUTUNCO	0.0073	102.57	CELIA MAMANI HUILAHUAÑA	01847905	SOLTERO(A)
226	257369	CCAHUALAQUE	0.0071	62.36	CELIA MAMANI HUILAHUAÑA	01847905	SOLTERO(A)
227	257370	TAQUILACA	0.0139	115.59	CELIA MAMANI HUILAHUAÑA	01847905	SOLTERO(A)
228	257371	TAQUILACA I	0.0235	106.53	CELIA MAMANI HUILAHUAÑA	01847905	SOLTERO(A)
229	257372	SACHA PARQUE	0.0151	143.14	CELIA MAMANI HUILAHUAÑA	01847905	SOLTERO(A)



N°	UNIDAD CATASTRAL	NOMBRE DE PREDIO	AREA (Ha.)	PERIMETRO (m.l.)	APELLIDOS Y NOMBRES DE PROPIETARIO	N° DNI	ESTADO CIVIL
230	257377	TAQUILACA	0.0186	119.56	JUAN MAMANI HUILAHUAÑA ROSA BERTHA CCOPATICONA FLORES	01330688 01777115	SOLTERO(A) CASADO(A)
231	257378	TAQUILACA	0.0209	105.85	JUAN MAMANI HUILAHUAÑA ROSA BERTHA CCOPATICONA FLORES	01330688 01777115	SOLTERO(A) CASADO(A)
232	257381	ASIRUNI MANCA	0.0046	32.75	YENI ARCATA HUALLPA	74940072	SOLTERO(A)
233	257383	CCOJO PATJA	0.0047	32.02	YENI ARCATA HUALLPA	74940072	SOLTERO(A)
234	257388	ASIRUNI MANCA I	0.0057	37.20	NANCY BRIGIDA HUALLPA CONDORI	43191728	SOLTERO(A)
235	257390	UTA AYNACHA	0.0297	91.09	NANCY BRIGIDA HUALLPA CONDORI	43191728	SOLTERO(A)
236	257394	ARUSINI MANCA	0.0381	125.99	EUSTAQUIO ARCATA MAMANI	01782809	SOLTERO(A)
237	257397	UTA PUTUNCO	0.0167	75.27	EUSTAQUIO ARCATA MAMANI	01782809	SOLTERO(A)
238	257401	ASIRUNI MANCA	0.0703	140.19	JUAN ALIPIO HUALLPA MAMANI	01787421	SOLTERO(A)
239	257403	UTA PUTUNCO	0.0052	30.76	JUAN ALIPIO HUALLPA MAMANI	01787421	SOLTERO(A)
240	257466	CCOJO PARQUE	0.0159	62.08	JUAN ALIPIO HUALLPA MAMANI MERCEDES ALEJANDRINA FERNANDEZ NIETO	01787421 01855562	SOLTERO(A) SOLTERO(A)
241	257468	CCOJO PARQUE	0.0179	62.98	JULIA FERNANDEZ NIETO	43357922	SOLTERO(A)
242	257472	CHIYUYO PARQUE	0.2030	204.40	EDIT MARLINE HUILAHUAÑA ATENCIO	47474115	SOLTERO(A)
243	257473	CCOJO CUCHO II	0.0266	129.73	EDIT MARLINE HUILAHUAÑA ATENCIO	47474115	SOLTERO(A)
244	257474	CCOJO PAMPA	0.0352	139.37	EDIT MARLINE HUILAHUAÑA ATENCIO	47474115	SOLTERO(A)
245	257475	CCALAMAYA PAMPA	0.0040	32.32	EDIT MARLINE HUILAHUAÑA ATENCIO	47474115	SOLTERO(A)
246	257476	CCALA MAYA	0.0266	89.86	EDIT MARLINE HUILAHUAÑA ATENCIO	47474115	SOLTERO(A)
247	257477	MATIL MANCCA	0.0113	53.91	EDIT MARLINE HUILAHUAÑA ATENCIO	47474115	SOLTERO(A)
248	257490	AJOR HUAYCATATA	0.0105	72.79	SANDRA SANTOS LONAZCO	70480347	SOLTERO(A)
249	257493	ASIRURI PUTUNCO	0.0118	97.92	SANDRA SANTOS LONAZCO	70480347	SOLTERO(A)
250	257498	AJOR HUAYCATATA	0.0100	72.86	ANA MARIA SANTOS LONAZCO	43238112	SOLTERO(A)
251	257521	PICOT CCALA	0.0189	144.92	GERMAN HUALLPA GUEVARA	01865051	SOLTERO(A)
252	257523	PATILLA PARQUE	0.0220	84.07	JUAN DE DIOS HUALLPA CHURA PRIMITIVA GUEVARA MAQUERA	01789067 45845501	CASADO(A) CASADO(A)



N°	UNIDAD CATASTRAL	NOMBRE DE PREDIO	AREA (Ha.)	PERIMETRO (m.l.)	APELLIDOS Y NOMBRES DE PROPIETARIO	N° DNI	ESTADO CIVIL
253	257525	CUSICU TANCHAPA II	0.0417	98.64	HILDA MAMANI MAMANI OSCAR ALCIDES HUALLPA GUEVARA	01783069 01783070	SOLTERO(A) SOLTERO(A)
254	257526	CUSICU TANCHAPA I	0.0239	89.67	HILDA MAMANI MAMANI OSCAR ALCIDES HUALLPA GUEVARA	01783069 01783070	SOLTERO(A) SOLTERO(A)
255	257527	UTA AYNACHA	0.1061	131.56	HILDA MAMANI MAMANI OSCAR ALCIDES HUALLPA GUEVARA	01783069 01783070	SOLTERO(A) SOLTERO(A)
256	257528	PICOT CCALA	0.0230	161.33	HILDA MAMANI MAMANI OSCAR ALCIDES HUALLPA GUEVARA	01783069 01783070	SOLTERO(A) SOLTERO(A)
257	257529	UTA AYNACHA	0.0050	44.98	HILDA MAMANI MAMANI OSCAR ALCIDES HUALLPA GUEVARA	01783069 01783070	SOLTERO(A) SOLTERO(A)
258	257553	CCALLONI ORAQUI	0.0350	121.29	MAURO MAMANI MAMANI	01874211	SOLTERO(A)
259	257554	TAQUIPALLCCA	0.0248	93.64	HUGO INCACUTIPA MAQUERA	01793307	SOLTERO(A)
260	257557	SARGENTA UTAPA	0.0142	78.09	YENNY MAMANI MAMANI	41024243	SOLTERO(A)
261	257558	SARGENTA UTAMAYOC	0.0150	83.62	YENNY MAMANI MAMANI	41024243	SOLTERO(A)
262	257559	POSTECUCHO	0.0226	101.08	PERCY ELOY MAMANI MAMANI	42142375	SOLTERO(A)
263	257572	CHONGOLANI	0.0075	60.73	PERCY ELOY MAMANI MAMANI	42142375	SOLTERO(A)
264	257574	ACHA SUCA CCAHUA	0.0127	96.62	MAURO MAMANI MAMANI	01874211	SOLTERO(A)
265	257584	UTA AYNACHA	0.0175	157.02	HUGO INCACUTIPA MAQUERA	01793307	SOLTERO(A)
266	257586	ANCCO CCALANI	0.0118	101.83	HUGO INCACUTIPA MAQUERA	01793307	SOLTERO(A)
267	257587	ASIRUNI MANJA	0.0074	67.20	HUGO INCACUTIPA MAQUERA	01793307	SOLTERO(A)
268	257590	UTA AYNACHA PEQUE	0.0089	63.93	YENNY MAMANI MAMANI	41024243	SOLTERO(A)
269	257658	CALAMAYA	0.0175	104.62	NANCY CHOQUEMAMANI MAQUERA TEOFILO ARCATA FERNANDEZ	01861983 01864725	CASADO(A) CASADO(A)
270	257668	TAQUI LACA	0.0248	87.89	NANCY CHOQUEMAMANI MAQUERA TEOFILO ARCATA FERNANDEZ	01861983 01864725	CASADO(A) CASADO(A)
271	257669	ISCA PA CALANI	0.0089	63.33	NANCY CHOQUEMAMANI MAQUERA TEOFILO ARCATA FERNANDEZ	01861983 01864725	CASADO(A) CASADO(A)
272	257670	JACHA PACALANI	0.0361	88.57	NANCY CHOQUEMAMANI MAQUERA TEOFILO ARCATA FERNANDEZ	01861983 01864725	CASADO(A) CASADO(A)
273	257672	QUICPA AZIRUNI	0.0161	133.04	NANCY CHOQUEMAMANI MAQUERA TEOFILO ARCATA FERNANDEZ	01861983 01864725	CASADO(A) CASADO(A)
274	257725	CHAIJAR ACORA TOQUE	0.0059	49.80	ELENA ROBLES CALLOMAMANI SABINO MAMANI MAMANI	01790394 01846877	CASADO(A) CASADO(A)
275	257727	SUYO ALATOQUE	0.0142	64.18	ELENA ROBLES CALLOMAMANI SABINO MAMANI MAMANI	01790394 01846877	CASADO(A) CASADO(A)



N°	UNIDAD CATASTRAL	NOMBRE DE PREDIO	AREA (Ha.)	PERIMETRO (m.l.)	APELLIDOS Y NOMBRES DE PROPIETARIO	N° DNI	ESTADO CIVIL
276	257730	CABALACA	0.0280	125.41	CLORINDA ERIKA MAMANI ROBLES EDWIN ABRAHAM MAMANI MAMANI	41974362 43410262	CASADO(A) CASADO(A)
277	257731	CARRETERA JULY	0.0237	101.20	DEYSI YOLANDA MAMANI ROBLES	43040365	SOLTERO(A)
278	257732	CARRETERA JULY II	0.0070	66.50	DEYSI YOLANDA MAMANI ROBLES	43040365	SOLTERO(A)
279	257734	CHAICARA	0.0289	91.13	CLORINDA ERIKA MAMANI ROBLES EDWIN ABRAHAM MAMANI MAMANI	41974362 43410262	CASADO(A) CASADO(A)
280	257735	AZIRUNI PATJA TAQUI	0.0300	94.11	CLORINDA ERIKA MAMANI ROBLES EDWIN ABRAHAM MAMANI MAMANI	41974362 43410262	CASADO(A) CASADO(A)
281	257737	CARRETERA JULY TOCCA	0.0262	126.70	ELENA ROBLES CALLOMAMANI SABINO MAMANI MAMANI	01790394 01846877	CASADO(A) CASADO(A)
282	257741	CARRETERA ALAJA TOQUE	0.0124	61.66	DEYSI YOLANDA MAMANI ROBLES	43040365	SOLTERO(A)
283	257746	HUAÑO CUCHU	0.0220	109.47	FLORA ARCATA ATENCIO JUAN INQUILLA MAMANI	01322980 01310848	CASADO(A) CASADO(A)
284	257747	CHALLI PARQUI	0.0334	156.86	FLORA ARCATA ATENCIO JUAN INQUILLA MAMANI	01322980 01310848	CASADO(A) CASADO(A)
285	257792	IMILLA PATA I	0.0414	90.04	FLORA ARCATA ATENCIO JUAN INQUILLA MAMANI	01322980 01310848	CASADO(A) CASADO(A)
286	257794	LAKA PAMPA	0.0161	70.95	FLORA ARCATA ATENCIO JUAN INQUILLA MAMANI	01322980 01310848	CASADO(A) CASADO(A)
287	257795	CHAICARA	0.0155	77.02	FLORA ARCATA ATENCIO JUAN INQUILLA MAMANI	01322980 01310848	CASADO(A) CASADO(A)
288	257815	AZIRUNI	0.0200	80.76	ELVIRA CONDORI DE ARCATA FAUSTO ARCATA MAMANI	01846096 01785345	CASADO(A) CASADO(A)
289	257816	PICOTA KALA	0.0102	72.43	ELVIRA CONDORI DE ARCATA FAUSTO ARCATA MAMANI	01846096 01785345	CASADO(A) CASADO(A)
290	257882	PICOTA CALA	0.0116	69.59	SANDRA SANTOS LONAZCO	70480347	SOLTERO(A)
291	257883	CCOJO PARQUE	0.0218	164.48	SANDRA SANTOS LONAZCO	70480347	SOLTERO(A)
292	257889	PICOT CALA	0.0117	76.80	NILO YUVER SANTOS LONAZCO	45240526	SOLTERO(A)
293	257894	PICOT CALA	0.0143	72.04	NELIDA SANTOS LONASCO	40303302	SOLTERO(A)
294	257903	PICOT CALA	0.0172	88.16	JUAN JOSE SANTOS LONASCO	42399941	SOLTERO(A)
295	257909	TEMPLO NAYRACATA	0.0175	79.05	ANA MARIA SANTOS LONAZCO	43238112	SOLTERO(A)
296	257910	CCOJO PARQUE	0.0195	163.87	ANA MARIA SANTOS LONAZCO	43238112	SOLTERO(A)
297	257917	CARIHUANI CHOJA	0.0076	56.08	MARIA LONASCO HUILAHUAÑA NICOLAS SANTOS INQUILLA	01795578 01795583	CASADO(A) CASADO(A)
298	257924	CCARIHUANI CHOJA	0.0055	51.15	NIMFA SANTOS LONASCO	01872704	SOLTERO(A)



N°	UNIDAD CATASTRAL	NOMBRE DE PREDIO	AREA (Ha.)	PERIMETRO (m.l.)	APELLIDOS Y NOMBRES DE PROPIETARIO	N° DNI	ESTADO CIVIL
299	257925	UTACUCHU CHALLA	0.0322	107.83	PEDRO TICONA HUALLPA SABINA CONDORI DE TICONA	01799325 01800193	CASADO(A) CASADO(A)
300	257926	CALAMIA CUCHO	0.0608	100.60	PEDRO TICONA HUALLPA SABINA CONDORI DE TICONA	01799325 01800193	CASADO(A) CASADO(A)
301	257927	CALAMIA CUCHO	0.0322	82.78	PEDRO TICONA HUALLPA SABINA CONDORI DE TICONA	01799325 01800193	CASADO(A) CASADO(A)
302	257928	UTA SARAKA	0.0478	106.20	PEDRO TICONA HUALLPA SABINA CONDORI DE TICONA	01799325 01800193	CASADO(A) CASADO(A)
303	257964	ALBERTO HORAQUE	0.0082	41.81	SONIA ATENCIO HUALLPA	01888679	SOLTERO(A)
304	258004	AJORA HORAQUE I	0.0117	52.01	MIFLIN MARINO ATENCIO HUALLPA	01875043	SOLTERO(A)
305	258005	AJORA HORAQUE	0.0089	58.48	MIFLIN MARINO ATENCIO HUALLPA	01875043	SOLTERO(A)
306	258011	JUN TAUTA	0.0317	73.80	MIFLIN MARINO ATENCIO HUALLPA	01875043	SOLTERO(A)
307	258028	COJJO CUCHU	0.0133	82.78	CANDELARIA HUALLPA MAMANI DE LUNASCO JORGE LUNASCO MAMANI	01788868 01848745	CASADO(A) SOLTERO(A)
308	258029	FELIZ CAYO	0.0086	61.20	CANDELARIA HUALLPA MAMANI DE LUNASCO JORGE LUNASCO MAMANI	01788868 01848745	CASADO(A) SOLTERO(A)
309	258030	COJJO PICOT KALA	0.0097	55.75	CANDELARIA HUALLPA MAMANI DE LUNASCO JORGE LUNASCO MAMANI	01788868 01848745	CASADO(A) SOLTERO(A)
310	258031	PICOTA KALA	0.0100	75.17	CANDELARIA HUALLPA MAMANI DE LUNASCO JORGE LUNASCO MAMANI	01788868 01848745	CASADO(A) SOLTERO(A)
311	258032	KALA MAYA	0.0116	78.59	CANDELARIA HUALLPA MAMANI DE LUNASCO JORGE LUNASCO MAMANI	01788868 01848745	CASADO(A) SOLTERO(A)
312	258033	INCHUPALLA TAINACHA	0.0306	117.82	CANDELARIA HUALLPA MAMANI DE LUNASCO JORGE LUNASCO MAMANI	01788868 01848745	CASADO(A) SOLTERO(A)
313	258054	ABICHA ORAQUE	0.0100	62.41	CANDELARIA HUALLPA MAMANI DE LUNASCO JORGE LUNASCO MAMANI	01788868 01848745	CASADO(A) SOLTERO(A)
314	258055	ABICHA ORAQUE CUCHO	0.0083	42.11	CANDELARIA HUALLPA MAMANI DE LUNASCO JORGE LUNASCO MAMANI	01788868 01848745	CASADO(A) SOLTERO(A)
315	258056	KAHUA LACA	0.0122	93.06	CANDELARIA HUALLPA MAMANI DE LUNASCO JORGE LUNASCO MAMANI	01788868 01848745	CASADO(A) SOLTERO(A)
316	258057	KAHUA LACA	0.0069	41.22	CANDELARIA HUALLPA MAMANI DE LUNASCO JORGE LUNASCO MAMANI	01788868 01848745	CASADO(A) SOLTERO(A)
317	258058	ARACHI	0.0134	73.29	CANDELARIA HUALLPA MAMANI DE LUNASCO JORGE LUNASCO MAMANI	01788868 01848745	CASADO(A) SOLTERO(A)



N°	UNIDAD CATASTRAL	NOMBRE DE PREDIO	AREA (Ha.)	PERIMETRO (m.l.)	APELLIDOS Y NOMBRES DE PROPIETARIO	N° DNI	ESTADO CIVIL
318	258060	CHOJA	0.0110	65.38	CANDELARIA HUALLPA MAMANI DE LUNASCO JORGE LUNASCO MAMANI	01788868 01848745	CASADO(A) SOLTERO(A)
319	258066	CHAICARA PUTUNCO	0.0136	77.14	LUCRECIA HUILAHUAÑA DE PUMA VICTORIANO PUMA CONDORI	01833856 01785109	CASADO(A) CASADO(A)
320	258067	INCHUPALLA CHOJJA	0.0077	79.55	ROMUALDO HUILAHUAÑA QUISPE TERESA INQUILLA DE HUILAHUAÑA	01783364 01791952	CASADO(A) CASADO(A)
321	258068	AZIRUNI CCABA LACA	0.0141	72.40	ROMUALDO HUILAHUAÑA QUISPE TERESA INQUILLA DE HUILAHUAÑA	01783364 01791952	CASADO(A) CASADO(A)
322	258069	COJJO PUJO CALLO	0.0110	111.16	ROMUALDO HUILAHUAÑA QUISPE TERESA INQUILLA DE HUILAHUAÑA	01783364 01791952	CASADO(A) CASADO(A)
323	258080	TAKI PALLCCA CCAWA	0.0178	107.66	ROMUALDO HUILAHUAÑA QUISPE TERESA INQUILLA DE HUILAHUAÑA	01783364 01791952	CASADO(A) CASADO(A)
324	258081	CHONCCO LANI	0.0094	67.92	ROMUALDO HUILAHUAÑA QUISPE TERESA INQUILLA DE HUILAHUAÑA	01783364 01791952	CASADO(A) CASADO(A)
325	258082	CCOJO PUJO POSTE	0.0172	159.01	ROMUALDO HUILAHUAÑA QUISPE TERESA INQUILLA DE HUILAHUAÑA	01783364 01791952	CASADO(A) CASADO(A)
326	258084	COJJO PUJO CALLO	0.0135	112.37	ALBINA CENTON DE MAMANI FRANCISCO MAMANI HUILAHUAÑA	01836399 01846511	CASADO(A) CASADO(A)
327	258090	AZIRUNI TAKI LAKA II	0.0125	80.11	ALBINA CENTON DE MAMANI FRANCISCO MAMANI HUILAHUAÑA	01836399 01846511	CASADO(A) CASADO(A)
328	258091	TAKI PALLCA	0.0218	87.05	ALBINA CENTON DE MAMANI FRANCISCO MAMANI HUILAHUAÑA	01836399 01846511	CASADO(A) CASADO(A)
329	258092	TAKI PALLPA II	0.0079	59.41	ALBINA CENTON DE MAMANI FRANCISCO MAMANI HUILAHUAÑA	01836399 01846511	CASADO(A) CASADO(A)
330	258093	AZIRUNI CCABA LACA	0.0106	57.83	ALBINA CENTON DE MAMANI FRANCISCO MAMANI HUILAHUAÑA	01836399 01846511	CASADO(A) CASADO(A)
331	258095	CCOJO PUJO POSTE	0.0202	160.02	ALBINA CENTON DE MAMANI FRANCISCO MAMANI HUILAHUAÑA	01836399 01846511	CASADO(A) CASADO(A)
332	258096	CHALLA PAMPA	0.0111	81.66	ALBINA CENTON DE MAMANI FRANCISCO MAMANI HUILAHUAÑA	01836399 01846511	CASADO(A) CASADO(A)
333	258100	AZIRUNI CCABALACA	0.0114	71.01	JUAN HUILAHUAÑA MAMANI MARIA ROSA APAZA GUTIERREZ	01793111 01792877	CASADO(A) CASADO(A)
334	258101	CHAICARA PUTUNCO	0.0133	77.73	JUAN HUILAHUAÑA MAMANI MARIA ROSA APAZA GUTIERREZ	01793111 01792877	CASADO(A) CASADO(A)
335	258105	CCOJO PUJO POSTE	0.0185	159.19	JUAN HUILAHUAÑA MAMANI MARIA ROSA APAZA GUTIERREZ	01793111 01792877	CASADO(A) CASADO(A)
336	258106	INCHUPALLA CHOJJA	0.0086	80.48	JUAN HUILAHUAÑA MAMANI MARIA ROSA APAZA GUTIERREZ	01793111 01792877	CASADO(A) CASADO(A)
337	258107	CCOJO PUJO CALLO	0.0164	112.72	JUAN HUILAHUAÑA MAMANI MARIA ROSA APAZA GUTIERREZ	01793111 01792877	CASADO(A) CASADO(A)
338	258185	TAKI PALLCA	0.0195	91.99	JORGE COPATICONA MAMANI JULIA MAQUERA CALLO	01836064 01834272	CASADO(A) CASADO(A)
339	258240	AJUR PEQUE	0.0168	95.74	JUANA MAMANI NOLASCO ROGER EDWIN HUILAHUAÑA ARCATA	41290621 41158594	SOLTERO(A) SOLTERO(A)
340	258243	ISCA AZIRUNI	0.0045	29.85	JUANA MAMANI NOLASCO ROGER EDWIN HUILAHUAÑA ARCATA	41290621 41158594	SOLTERO(A) SOLTERO(A)



N°	UNIDAD CATASTRAL	NOMBRE DE PREDIO	AREA (Ha.)	PERIMETRO (m.l.)	APELLIDOS Y NOMBRES DE PROPIETARIO	N° DNI	ESTADO CIVIL
341	258246	KAHUALACA	0.0215	95.49	JUANA MAMANI NOLASCO ROGER EDWIN HUILAHUAÑA ARCATA	41290621 41158594	SOLTERO(A) SOLTERO(A)
342	338107	TAKI PALLKA PAMPA	0.0140	67.94	ALBINA MAMANI CONDORI	70164294	SOLTERO(A)
343	338108	JACHA PAMPA	0.0117	101.26	ALBINA MAMANI CONDORI	70164294	SOLTERO(A)
344	338120	JACHA PAMPA	0.0160	107.14	ENRIQUE MONROY AROCUTIPA ISABEL MAMANI MAMANI	01863227 01874839	SOLTERO(A) SOLTERO(A)
345	338131	PALLCCA PAMPA	0.0139	69.95	JAEI MAMANI MAMANI	01874255	SOLTERO(A)
346	338132	JACHA PAMPA	0.0179	106.24	JAEI MAMANI MAMANI	01874255	SOLTERO(A)
347	338147	TAKI PALLCCA PAMPA	0.0127	68.71	HILDA MAMANI MAMANI OSCAR ALCIDES HUALLPA GUEVARA	01783069 01783070	SOLTERO(A) SOLTERO(A)
348	338148	JACHO PAMPA	0.0142	103.72	HILDA MAMANI MAMANI OSCAR ALCIDES HUALLPA GUEVARA	01783069 01783070	SOLTERO(A) SOLTERO(A)
349	338161	TAKI PALLCCA PAMPA	0.0127	68.29	SAMUEL MAMANI MAMANI	01787564	SOLTERO(A)
350	338162	JACHA PAMPA	0.0099	101.21	SAMUEL MAMANI MAMANI	01787564	SOLTERO(A)
351	338163	CCAHA LACA	0.0208	89.27	SAMUEL MAMANI MAMANI	01787564	SOLTERO(A)
352	338167	TAKI PALLCCA PAMPA	0.0138	68.22	ELSA MELITONA COPATICONA DE MAMANI	01836934	VIUDO(A)
353	338173	JACHA PAMPA	0.0129	101.52	ELSA MELITONA COPATICONA DE MAMANI	01836934	VIUDO(A)
354	338190	CANAL LATO	0.0528	193.48	YENY LILIAN LLANOS COPATICONA	42900978	SOLTERO(A)
355	338192	ASIRUNI CCUCHO	0.0160	97.27	YENY LILIAN LLANOS COPATICONA	42900978	SOLTERO(A)
356	338224	CANAL LACA	0.0097	79.08	CIRILO MAMANI MAMANI SERAFINA MAMANI HULLPA	01785147 45258319	CASADO(A) CASADO(A)
357	338225	ASIRUNI PATJA	0.0155	82.03	CIRILO MAMANI MAMANI SERAFINA MAMANI HULLPA	01785147 45258319	CASADO(A) CASADO(A)
358	338385	CHAPI RARA	0.0206	147.32	CIRILO MAMANI MAMANI SERAFINA MAMANI HULLPA	01785147 45258319	CASADO(A) CASADO(A)
359	338386	PICOT CALA	0.0208	109.63	CIRILO MAMANI MAMANI SERAFINA MAMANI HULLPA	01785147 45258319	CASADO(A) CASADO(A)
360	338390	JUAN DE DIOS UTAP	0.0151	81.46	CIRILO MAMANI MAMANI SERAFINA MAMANI HULLPA	01785147 45258319	CASADO(A) CASADO(A)
361	338455	HUILAHUAÑA URAQUE	0.0314	128.74	DINA MAMANI HUILAHUAÑA	40644863	SOLTERO(A)
362	338456	ISCA ASIRUNI LATO	0.0143	108.92	DINA MAMANI HUILAHUAÑA	40644863	SOLTERO(A)
363	338457	ISCA ASIRUNI	0.0197	67.68	DINA MAMANI HUILAHUAÑA	40644863	SOLTERO(A)



N°	UNIDAD CATASTRAL	NOMBRE DE PREDIO	AREA (Ha.)	PERIMETRO (m.l.)	APELLIDOS Y NOMBRES DE PROPIETARIO	N° DNI	ESTADO CIVIL
364	338527	ASIRUNI PATJA	0.0120	62.16	ANDRES LLANOS MAMANI	29300476	SOLTERO(A)
365	338528	CANAL ALAJPATA	0.0187	88.87	ANDRES LLANOS MAMANI	29300476	SOLTERO(A)
366	338529	POSTE KUCHO	0.0178	76.73	ANDRES LLANOS MAMANI	29300476	SOLTERO(A)
367	338562	AJOR URAQUE	0.0196	97.39	CIRILO MAMANI MAMANI SERAFINA MAMANI HULLPA	01785147 45258319	CASADO(A) CASADO(A)
368	338563	CARRETERA LACA	0.0071	36.32	CIRILO MAMANI MAMANI SERAFINA MAMANI HULLPA	01785147 45258319	CASADO(A) CASADO(A)
369	338564	PIÑAZA	0.0346	158.03	CIRILO MAMANI MAMANI SERAFINA MAMANI HULLPA	01785147 45258319	CASADO(A) CASADO(A)
370	338569	TAQUI PALCA	0.0313	181.35	CIRILO MAMANI MAMANI SERAFINA MAMANI HULLPA	01785147 45258319	CASADO(A) CASADO(A)
371	338570	TAQUE PALCA	0.0133	103.39	CIRILO MAMANI MAMANI SERAFINA MAMANI HULLPA	01785147 45258319	CASADO(A) CASADO(A)
372	338571	TAQUI PALCA	0.0260	174.14	CIRILO MAMANI MAMANI SERAFINA MAMANI HULLPA	01785147 45258319	CASADO(A) CASADO(A)
373	338572	ASIRUNI PARQUE	0.0049	44.25	CIRILO MAMANI MAMANI SERAFINA MAMANI HULLPA	01785147 45258319	CASADO(A) CASADO(A)
374	338573	ASIRUNI PATJA I	0.0040	36.89	CIRILO MAMANI MAMANI SERAFINA MAMANI HULLPA	01785147 45258319	CASADO(A) CASADO(A)
375	338578	ASIRUNI PATJA	0.0089	42.11	CIRILO MAMANI MAMANI SERAFINA MAMANI HULLPA	01785147 45258319	CASADO(A) CASADO(A)
376	338580	ASIRUNI PATJA	0.0100	80.42	CIRILO MAMANI MAMANI SERAFINA MAMANI HULLPA	01785147 45258319	CASADO(A) CASADO(A)
377	338601	AL COSTADO DE CANAL	0.0054	57.88	JUAN MAMANI MAMANI	02421422	SOLTERO(A)
378	338602	CANAL ASIRUNI	0.0260	88.98	JUAN MAMANI MAMANI	02421422	SOLTERO(A)
379	338603	TAQUI PALCA	0.0175	71.69	JUAN MAMANI MAMANI	02421422	SOLTERO(A)
380	338604	TURICA ORAQUE	0.0126	96.97	JUAN MAMANI MAMANI	02421422	SOLTERO(A)
381	338605	PIÑAZA	0.0108	82.06	JUAN MAMANI MAMANI	02421422	SOLTERO(A)
382	338622	CCOJO	0.0110	54.82	DINA MAMANI HUILAHUAÑA	40644863	SOLTERO(A)
383	338623	TAQUILACA	0.0101	43.89	DINA MAMANI HUILAHUAÑA	40644863	SOLTERO(A)
384	338625	PICOT CALA	0.0630	187.45	DINA MAMANI HUILAHUAÑA	40644863	SOLTERO(A)
385	338655	JACHA CHALLA	0.0182	103.44	ANDRES MACHACA GUEVARA	80176873	SOLTERO(A)
386	338656	JACHA CHALLA	0.0253	124.86	ANDRES MACHACA GUEVARA	80176873	SOLTERO(A)



N°	UNIDAD CATASTRAL	NOMBRE DE PREDIO	AREA (Ha.)	PERIMETRO (m.l.)	APELLIDOS Y NOMBRES DE PROPIETARIO	N° DNI	ESTADO CIVIL
387	338657	COJO PATJA	0.0040	27.89	ANDRES MACHACA GUEVARA	80176873	SOLTERO(A)
388	338810	CANCAHUI LACA	0.0119	87.11	GUBERLIN HUBERT MAMANI COPATICONA	42912104	SOLTERO(A)
389	338811	PICOTA QALANI	0.0186	105.15	GUBERLIN HUBERT MAMANI COPATICONA	42912104	SOLTERO(A)
390	338812	ISCACHALLA	0.0084	67.24	GUBERLIN HUBERT MAMANI COPATICONA	42912104	SOLTERO(A)
391	338868	TAQUIPALCA	0.0136	60.66	ROSA FELIPA MAMANI MAMANI	01864764	SOLTERO(A)
392	338869	PIÑAZA	0.0054	80.04	ROSA FELIPA MAMANI MAMANI	01864764	SOLTERO(A)
393	338901	MAMIT NUHUASIHUI	0.0288	108.83	ROSEL MAMANI HUALLPA	01874594	SOLTERO(A)
394	338909	LACCAPATJA	0.0117	74.28	ROSEL MAMANI HUALLPA	01874594	SOLTERO(A)
395	339041	CUCAT URAQUE	0.0215	83.72	YOVANA MAMANI HUILAHUAÑA	44027402	SOLTERO(A)
396	339044	CAHUALACA	0.0190	117.48	YOVANA MAMANI HUILAHUAÑA	44027402	SOLTERO(A)
397	339045	CCAUALACA	0.0217	75.16	YOVANA MAMANI HUILAHUAÑA	44027402	SOLTERO(A)
398	339049	UTA AYNACHA CHALLA	0.0115	65.25	YOVANA MAMANI HUILAHUAÑA	44027402	SOLTERO(A)
399	339123	CAHUALACA	0.0147	94.52	YOLA MAMANI COPATICONA	46354745	SOLTERO(A)
400	339124	CALLU SUCA	0.0235	123.96	YOLA MAMANI COPATICONA	46354745	SOLTERO(A)
401	339125	JACHA LACA	0.0086	105.50	YOLA MAMANI COPATICONA	46354745	SOLTERO(A)
402	339126	CHIARA LACCA	0.0187	108.94	YOLA MAMANI COPATICONA	46354745	SOLTERO(A)
403	339127	JACHASUCA	0.0182	124.45	YOLA MAMANI COPATICONA	46354745	SOLTERO(A)
404	339199	UTA CUCHO	0.0097	41.92	YOVANA NIETO LUNASCO	77483747	SOLTERO(A)
405	339213	UTA CUCHO	0.0198	114.05	BEATRIZ HUILAHUAÑA ARCATA	01837585	SOLTERO(A)
406	339219	ISLA CUCHO	0.0290	120.71	BEATRIZ HUILAHUAÑA ARCATA	01837585	SOLTERO(A)
407	339220	CHOJA CALLO	0.0396	120.00	BEATRIZ HUILAHUAÑA ARCATA	01837585	SOLTERO(A)
408	339290	UTA CUCHO	0.0225	114.48	VICTOR ARCATA MAMANI	80616727	SOLTERO(A)
409	339291	UTA CUCHO I	0.0046	85.84	VICTOR ARCATA MAMANI	80616727	SOLTERO(A)



N°	UNIDAD CATASTRAL	NOMBRE DE PREDIO	AREA (Ha.)	PERIMETRO (m.l.)	APELLIDOS Y NOMBRES DE PROPIETARIO	N° DNI	ESTADO CIVIL
410	339292	UTA CUCHO II	0.0263	112.93	VICTOR ARCATA MAMANI	80616727	SOLTERO(A)
411	339297	PUKA	0.0336	106.01	VICTOR ARCATA MAMANI	80616727	SOLTERO(A)
412	339317	UNTA ANCHAÑA	0.0349	96.74	HILDA MAMANI MAMANI OSCAR ALCIDES HUALLPA GUEVARA	01783069 01783070	SOLTERO(A) SOLTERO(A)
413	339318	UNTA ANCHAÑA II	0.0360	94.47	HILDA MAMANI MAMANI OSCAR ALCIDES HUALLPA GUEVARA	01783069 01783070	SOLTERO(A) SOLTERO(A)
414	339319	JUSICO PARQUE	0.0349	93.86	HILDA MAMANI MAMANI OSCAR ALCIDES HUALLPA GUEVARA	01783069 01783070	SOLTERO(A) SOLTERO(A)
415	339320	JUSICO PARQUE	0.0341	92.88	HILDA MAMANI MAMANI OSCAR ALCIDES HUALLPA GUEVARA	01783069 01783070	SOLTERO(A) SOLTERO(A)
416	339321	PATILLA PARQUE	0.0118	45.15	HILDA MAMANI MAMANI OSCAR ALCIDES HUALLPA GUEVARA	01783069 01783070	SOLTERO(A) SOLTERO(A)
417	339322	PATILLA PARQUE	0.0190	94.89	HILDA MAMANI MAMANI OSCAR ALCIDES HUALLPA GUEVARA	01783069 01783070	SOLTERO(A) SOLTERO(A)
418	339355	ISCA TAQUILAKA	0.0092	42.62	EDGAR MAMANI ATENCIO MARIA BEATRIZ HUILAHUAÑA ARCACA	01788780 01848363	SOLTERO(A) SOLTERO(A)
419	339356	CHALLA JAHUASA	0.0351	145.21	EDGAR MAMANI ATENCIO MARIA BEATRIZ HUILAHUAÑA ARCACA	01788780 01848363	SOLTERO(A) SOLTERO(A)
420	339357	UTA CUCHO	0.0342	109.25	EDGAR MAMANI ATENCIO MARIA BEATRIZ HUILAHUAÑA ARCACA	01788780 01848363	SOLTERO(A) SOLTERO(A)
421	339364	CHAYKARA	0.0127	58.55	EDGAR MAMANI ATENCIO MARIA BEATRIZ HUILAHUAÑA ARCACA	01788780 01848363	SOLTERO(A) SOLTERO(A)
422	339374	PILCUYO TAQUILAKA	0.0105	58.35	EDGAR MAMANI ATENCIO MARIA BEATRIZ HUILAHUAÑA ARCACA	01788780 01848363	SOLTERO(A) SOLTERO(A)
423	339375	UTA CUCHO	0.0263	86.61	EDGAR MAMANI ATENCIO MARIA BEATRIZ HUILAHUAÑA ARCACA	01788780 01848363	SOLTERO(A) SOLTERO(A)
424	339377	PILCUYO TAQUILAKA	0.0112	58.58	WILFREDO HUILAHUAÑA ARCATA	41918683	SOLTERO(A)
425	339379	ISCA JAYPUPUTI	0.0049	32.89	WILFREDO HUILAHUAÑA ARCATA	41918683	SOLTERO(A)
426	339380	JAYPUPUTI QAWALAKA	0.0143	59.69	WILFREDO HUILAHUAÑA ARCATA	41918683	SOLTERO(A)
427	339381	UMAJALANTA CAWALAKA	0.0204	89.72	WILFREDO HUILAHUAÑA ARCATA	41918683	SOLTERO(A)
428	339382	JAYPUPUTI TAQUILAKA II	0.0122	78.82	WILFREDO HUILAHUAÑA ARCATA	41918683	SOLTERO(A)
429	339383	JAYPUPUTI TAQUILAKA	0.0083	77.41	WILFREDO HUILAHUAÑA ARCATA	41918683	SOLTERO(A)
430	339384	KALLOSUKA II	0.0181	130.42	WILFREDO HUILAHUAÑA ARCATA	41918683	SOLTERO(A)



N°	UNIDAD CATASTRAL	NOMBRE DE PREDIO	AREA (Ha.)	PERIMETRO (m.l.)	APELLIDOS Y NOMBRES DE PROPIETARIO	N° DNI	ESTADO CIVIL
431	339385	KALLOSUKA	0.0202	132.82	WILFREDO HUILAHUAÑA ARCATA	41918683	SOLTERO(A)
432	339390	ISCA CHALLA	0.0111	59.25	WILFREDO HUILAHUAÑA ARCATA	41918683	SOLTERO(A)
433	339391	CCOJO CUCHO	0.0148	110.40	WILFREDO HUILAHUAÑA ARCATA	41918683	SOLTERO(A)
434	339392	UTA POSICION	0.0981	138.28	WILFREDO HUILAHUAÑA ARCATA	41918683	SOLTERO(A)
435	339418	CANAL SIKUFUSA	0.0111	54.23	WILFREDO HUILAHUAÑA ARCATA	41918683	SOLTERO(A)
436	339419	CHOJA	0.0134	83.48	WILFREDO HUILAHUAÑA ARCATA	41918683	SOLTERO(A)
437	339421	UTA AYNACHA CHALLA	0.0270	113.06	WILFREDO HUILAHUAÑA ARCATA	41918683	SOLTERO(A)
438	339422	UTA AYNACHA CHALLA II	0.0272	112.11	WILFREDO HUILAHUAÑA ARCATA	41918683	SOLTERO(A)
439	339423	POSTI CUCHO CHALLA	0.0145	83.83	WILFREDO HUILAHUAÑA ARCATA	41918683	SOLTERO(A)
440	339428	PILCUYO TAQUI LAKA	0.0108	57.72	BEATRIZ HUILAHUAÑA ARCATA	01837585	SOLTERO(A)
441	339429	JAYPUPUTI TAQUILAKA	0.0133	79.25	BEATRIZ HUILAHUAÑA ARCATA	01837585	SOLTERO(A)
442	339431	UTA CUCHO ISCA CHALLA	0.0121	84.46	ENRIQUE HUILAHUAÑA LAQUE GENARA ARCATA DE HUILAHUAÑA	01783363 01789475	CASADO(A) CASADO(A)
443	339433	CCOJO CUCHO	0.0194	111.74	ENRIQUE HUILAHUAÑA LAQUE GENARA ARCATA DE HUILAHUAÑA	01783363 01789475	CASADO(A) CASADO(A)
444	339436	UTA AYNACHA CHALLA	0.0203	110.49	ENRIQUE HUILAHUAÑA LAQUE GENARA ARCATA DE HUILAHUAÑA	01783363 01789475	CASADO(A) CASADO(A)
445	339437	PILCUYO TAQUILAKA	0.0104	59.91	ENRIQUE HUILAHUAÑA LAQUE GENARA ARCATA DE HUILAHUAÑA	01783363 01789475	CASADO(A) CASADO(A)
446	339439	CHIQUIL KAHUA	0.0120	81.84	LUZ MARLENI HUILAHUAÑA MAMANI	75218461	SOLTERO(A)
447	339440	HERMANO PEKE	0.0263	89.89	LUZ MARLENI HUILAHUAÑA MAMANI	75218461	SOLTERO(A)
448	339441	LAKA PAMPA	0.0087	83.05	LUZ MARLENI HUILAHUAÑA MAMANI	75218461	SOLTERO(A)
449	339442	KAHUA LAKA	0.0069	43.10	LUZ MARLENI HUILAHUAÑA MAMANI	75218461	SOLTERO(A)
450	339443	KAHUA TAYPE	0.0200	64.56	LUZ MARLENI HUILAHUAÑA MAMANI	75218461	SOLTERO(A)
451	339444	CHIQUIL CAHUA	0.0100	70.18	LUZ MARLENI HUILAHUAÑA MAMANI	75218461	SOLTERO(A)
452	339451	JACHA SUKA	0.0213	176.02	LUZ MARLENI HUILAHUAÑA MAMANI	75218461	SOLTERO(A)
453	339452	CHIQUIL KHAWA	0.0082	54.10	LUZ MARLENI HUILAHUAÑA MAMANI	75218461	SOLTERO(A)



N°	UNIDAD CATASTRAL	NOMBRE DE PREDIO	AREA (Ha.)	PERIMETRO (m.l.)	APELLIDOS Y NOMBRES DE PROPIETARIO	N° DNI	ESTADO CIVIL
454	339472	CARRETERA LADO	0.0078	78.17	FELIX HUALLPA ARCATA	40665007	SOLTERO(A)
455	339475	UTAP LARO	0.0188	90.31	ELENA ROBLES CALLOMAMANI SABINO MAMANI MAMANI	01790394 01846877	CASADO(A) CASADO(A)
456	339476	CERRO KAWAWI	0.0463	95.44	ELENA ROBLES CALLOMAMANI SABINO MAMANI MAMANI	01790394 01846877	CASADO(A) CASADO(A)
457	339477	CERRO KAWAWI II	0.0987	145.12	ELENA ROBLES CALLOMAMANI SABINO MAMANI MAMANI	01790394 01846877	CASADO(A) CASADO(A)
458	339478	CERRO KAWAWI III	0.0499	146.78	ELENA ROBLES CALLOMAMANI SABINO MAMANI MAMANI	01790394 01846877	CASADO(A) CASADO(A)
459	339503	PICUTA KALA I	0.0036	71.66	CIPRIANO ARCATA NINA REMIGIA CACSI FERNANDEZ	01846356 42931204	CASADO(A) CASADO(A)
460	339504	PICUTA KALA I	0.0035	72.06	CIPRIANO ARCATA NINA REMIGIA CACSI FERNANDEZ	01846356 42931204	CASADO(A) CASADO(A)
461	339505	PICUTA KALA I	0.0034	72.48	CIPRIANO ARCATA NINA REMIGIA CACSI FERNANDEZ	01846356 42931204	CASADO(A) CASADO(A)
462	339509	POSICION II	0.0466	99.16	RONALD COPATICONA NOLASCO	42927592	SOLTERO(A)
463	339510	POSICION I	0.0271	68.40	RONALD COPATICONA NOLASCO	42927592	SOLTERO(A)
464	339511	POSICION III	0.0457	93.92	RONALD COPATICONA NOLASCO	42927592	SOLTERO(A)
465	339512	POSICION I	0.0684	116.57	EDWIN COPATICONA NOLASCO	42177537	SOLTERO(A)
466	339513	POSICION II	0.0853	142.15	EDWIN COPATICONA NOLASCO	42177537	SOLTERO(A)
467	339514	POSICION III	0.0993	130.58	EDWIN COPATICONA NOLASCO	42177537	SOLTERO(A)
468	339515	POSICION I	0.2420	198.09	AGRIPINA NOLASCO DE COPATICONA VICTORIANO COPATICONA ARCATA	01787497 01782715	CASADO(A) CASADO(A)
469	339516	POSICION CAYO	0.2276	220.20	RONALD COPATICONA NOLASCO	42927592	SOLTERO(A)
470	339517	ISKA UTA CHINA	0.0215	118.28	ALIPIO FLORES ATENCIO OLGA COPATICONA NOLASCO	01889206 01330228	CASADO(A) CASADO(A)
471	339518	ISKA UTA CHINA	0.0160	91.13	AGRIPINA NOLASCO DE COPATICONA VICTORIANO COPATICONA ARCATA	01787497 01782715	CASADO(A) CASADO(A)
472	339519	POSICION I	0.2204	211.43	ALIPIO FLORES ATENCIO OLGA COPATICONA NOLASCO	01889206 01330228	CASADO(A) CASADO(A)
473	339520	PHUJO PATA	0.0690	149.01	ALIPIO FLORES ATENCIO OLGA COPATICONA NOLASCO	01889206 01330228	CASADO(A) CASADO(A)
474	339521	CHIJUYO CUCHO	0.0865	118.28	ALIPIO FLORES ATENCIO OLGA COPATICONA NOLASCO	01889206 01330228	CASADO(A) CASADO(A)
475	339597	KAWA LACA	0.0155	92.39	ALIPIO FLORES ATENCIO OLGA COPATICONA NOLASCO	01889206 01330228	CASADO(A) CASADO(A)
476	339633	CCOJO PARKE	0.0103	50.96	MARIA LONASCO HUILAHUAÑA NICOLAS SANTOS INQUILLA	01795578 01795583	CASADO(A) CASADO(A)



N°	UNIDAD CATASTRAL	NOMBRE DE PREDIO	AREA (Ha.)	PERIMETRO (m.l.)	APELLIDOS Y NOMBRES DE PROPIETARIO	N° DNI	ESTADO CIVIL
477	339649	KAWA CHINA	0.0974	131.03	MARIA LONASCO HUILAHUAÑA NICOLAS SANTOS INQUILLA	01795578 01795583	CASADO(A) CASADO(A)
478	339651	CIWARA HUYO	0.0543	95.50	MARIA LONASCO HUILAHUAÑA NICOLAS SANTOS INQUILLA	01795578 01795583	CASADO(A) CASADO(A)
479	339663	UTA CUCHO I	0.0425	174.86	SANDRA SANTOS LONAZCO	70480347	SOLTERO(A)
480	339664	UTA CUCHO II	0.0528	180.62	SANDRA SANTOS LONAZCO	70480347	SOLTERO(A)
481	339665	UTAWI	0.0324	83.95	NELIDA SANTOS LONASCO	40303302	SOLTERO(A)
482	339666	UTAWI	0.0597	176.43	ANA MARIA SANTOS LONAZCO	43238112	SOLTERO(A)
483	339667	UTANCA	0.0450	149.10	MARIA LONASCO HUILAHUAÑA NICOLAS SANTOS INQUILLA	01795578 01795583	CASADO(A) CASADO(A)
484	339668	TAKI PRINCIPAL	0.0916	241.12	MARIA LONASCO HUILAHUAÑA NICOLAS SANTOS INQUILLA	01795578 01795583	CASADO(A) CASADO(A)
485	339676	JACHA PUNCO	0.0307	72.94	JORGE LUNASCO MAMANI	01848745	SOLTERO(A)
486	339685	MAMANI ORAQUI	0.0059	36.57	JORGE LUNASCO MAMANI	01848745	SOLTERO(A)
487	339686	AWICHA ORAKE	0.0103	64.60	JORGE LUNASCO MAMANI	01848745	SOLTERO(A)
488	339704	CCALAMAYA CCUCHO	0.0076	76.87	DIONISIA ARCATA FERNANDEZ JUAN HUILAHUAÑA MAMANI	01793130 01788462	CASADO(A) CASADO(A)
489	339712	CHAYCARA PUTUNCO	0.0085	75.44	DAVID HUILAHUAÑA ARCATA	44130430	SOLTERO(A)
490	339714	CHAYKARA PUTUNCO	0.0158	62.57	FRANK DUX HUILAHUAÑA ARCATA	75218472	SOLTERO(A)
491	339726	UTA CCUCHO	0.0596	118.60	ELSA SANTOS ARIAS NESTOR RENE HUILAHUAÑA ARCATA	01864529 01874886	CASADO(A) CASADO(A)
492	339732	JAQUE CRUZA UTA LAYA	0.0066	40.96	ELSA SANTOS ARIAS NESTOR RENE HUILAHUAÑA ARCATA	01864529 01874886	CASADO(A) CASADO(A)
493	339734	KALLO SUKA	0.0142	129.84	ELSA SANTOS ARIAS NESTOR RENE HUILAHUAÑA ARCATA	01864529 01874886	CASADO(A) CASADO(A)
494	339735	JAYPHUPHUTI TAQUILAKA	0.0123	78.84	ELSA SANTOS ARIAS NESTOR RENE HUILAHUAÑA ARCATA	01864529 01874886	CASADO(A) CASADO(A)
495	339744	CCUCHO CHALLA	0.0138	82.72	JUANA MAMANI NOLASCO ROGER EDWIN HUILAHUAÑA ARCATA	41290621 41158594	SOLTERO(A) SOLTERO(A)
496	339750	UTA CUCHO ISCA CHALLA	0.0112	84.09	JUANA MAMANI NOLASCO ROGER EDWIN HUILAHUAÑA ARCATA	41290621 41158594	SOLTERO(A) SOLTERO(A)
497	339752	HUMA LANTA	0.0195	175.95	JUANA MAMANI NOLASCO ROGER EDWIN HUILAHUAÑA ARCATA	41290621 41158594	SOLTERO(A) SOLTERO(A)
498	339783	CANAL LAKA CHOJA	0.0114	58.78	BEATRIZ HUILAHUAÑA ARCATA	01837585	SOLTERO(A)
499	339796	CCOJO CHALLA	0.0233	119.45	LUZ MARLENI HUILAHUAÑA MAMANI	75218461	SOLTERO(A)



N°	UNIDAD CATASTRAL	NOMBRE DE PREDIO	AREA (Ha.)	PERIMETRO (m.l.)	APELLIDOS Y NOMBRES DE PROPIETARIO	N° DNI	ESTADO CIVIL
500	339797	CCOJO	0.0247	126.83	LUZ MARLENI HUILAHUAÑA MAMANI	75218461	SOLTERO(A)
501	339798	CCOJO CHOJA	0.0300	116.06	LUZ MARLENI HUILAHUAÑA MAMANI	75218461	SOLTERO(A)
502	339813	UTA AYNACHA	0.0224	107.13	CIPRIANO ARCATA NINA REMIGIA CACSI FERNANDEZ	01846356 42931204	CASADO(A) CASADO(A)
503	339829	PICOJ KALA	0.0104	65.36	ESTELA LUNASCO MAMANI	45416625	SOLTERO(A)
504	339835	INCHUPALLA AYNACHA	0.0175	58.33	ESTELA LUNASCO MAMANI	45416625	SOLTERO(A)
505	339837	UTA AYNACHA	0.0174	101.69	ESTELA LUNASCO MAMANI	45416625	SOLTERO(A)
506	339838	INGLESIA PUNKU	0.0052	68.96	ESTELA LUNASCO MAMANI	45416625	SOLTERO(A)
507	339839	KAWA LAKA II	0.0122	74.17	CIPRIANO ARCATA NINA REMIGIA CACSI FERNANDEZ	01846356 42931204	CASADO(A) CASADO(A)
508	339840	KAWA LAKA II	0.0122	74.07	CIPRIANO ARCATA NINA REMIGIA CACSI FERNANDEZ	01846356 42931204	CASADO(A) CASADO(A)
509	339843	TAQUILACA	0.0071	68.79	ESTELA LUNASCO MAMANI	45416625	SOLTERO(A)
510	339844	PIKOT KALA	0.0214	195.04	YOVANA NIETO LUNASCO	77483747	SOLTERO(A)
511	339846	INCHUPALLA AYNACHA	0.0149	61.06	YOVANA NIETO LUNASCO	77483747	SOLTERO(A)
512	339857	UTA CUCHO I	0.0140	79.70	BEATRIZ HUILAHUAÑA ARCATA	01837585	SOLTERO(A)
513	339858	UTA CUCHO II	0.0119	80.46	BEATRIZ HUILAHUAÑA ARCATA	01837585	SOLTERO(A)
514	339859	ISKA UYO CUCHO	0.0214	113.21	BEATRIZ HUILAHUAÑA ARCATA	01837585	SOLTERO(A)
515	339876	CHAYKARA	0.0062	55.37	BEATRIZ HUILAHUAÑA ARCATA	01837585	SOLTERO(A)
516	339877	TAKI PALKA	0.0038	50.16	BEATRIZ HUILAHUAÑA ARCATA	01837585	SOLTERO(A)
517	339902	TAKI PALKA	0.0176	96.00	VICTOR ARCATA MAMANI	80616727	SOLTERO(A)
518	339904	CURVA	0.0149	82.36	VICTOR ARCATA MAMANI	80616727	SOLTERO(A)
519	339907	KALAKAMAÑA	0.0132	73.42	VICTOR ARCATA MAMANI	80616727	SOLTERO(A)
520	339942	UNTA AYNACHA	0.0381	77.90	GERMAN HUALLPA GUEVARA	01865051	SOLTERO(A)
521	339944	UNTA ANCHAÑA	0.0274	66.43	HUGO HUALLPA GUEVARA	40351299	SOLTERO(A)
522	339945	UNTA ANCHAÑA	0.0106	41.24	JUAN DE DIOS HUALLPA CHURA PRIMITIVA GUEVARA MAQUERA	01789067 45845501	CASADO(A) CASADO(A)



N°	UNIDAD CATASTRAL	NOMBRE DE PREDIO	AREA (Ha.)	PERIMETRO (m.l.)	APELLIDOS Y NOMBRES DE PROPIETARIO	N° DNI	ESTADO CIVIL
523	339946	PATILLA PARQUE	0.0103	42.25	JUAN DE DIOS HUALLPA CHURA PRIMITIVA GUEVARA MAQUERA	01789067 45845501	CASADO(A) CASADO(A)
524	339960	INCHUPALLA AYNACHA	0.0150	56.94	ESTELA LUNASCO MAMANI	45416625	SOLTERO(A)
525	339966	TAKI LAKA	0.0048	34.71	ABAD ADELIO CONDORI VILCA	45004881	SOLTERO(A)
526	339978	ARA CHINI	0.0107	118.08	CIPRIANO ARCATA NINA REMIGIA CACSI FERNANDEZ	01846356 42931204	CASADO(A) CASADO(A)
527	339979	ARA CHINI	0.0107	117.09	CIPRIANO ARCATA NINA REMIGIA CACSI FERNANDEZ	01846356 42931204	CASADO(A) CASADO(A)
528	339980	ARA CHINI	0.0107	116.19	CIPRIANO ARCATA NINA REMIGIA CACSI FERNANDEZ	01846356 42931204	CASADO(A) CASADO(A)
529	339981	ARA CHINI	0.0107	115.37	CIPRIANO ARCATA NINA REMIGIA CACSI FERNANDEZ	01846356 42931204	CASADO(A) CASADO(A)
530	339982	ARA CHINI	0.0104	115.26	CIPRIANO ARCATA NINA REMIGIA CACSI FERNANDEZ	01846356 42931204	CASADO(A) CASADO(A)
531	339983	ARA CHINI	0.0110	114.50	CIPRIANO ARCATA NINA REMIGIA CACSI FERNANDEZ	01846356 42931204	CASADO(A) CASADO(A)
532	339984	KAWA LAKA	0.0034	37.33	CIPRIANO ARCATA NINA REMIGIA CACSI FERNANDEZ	01846356 42931204	CASADO(A) CASADO(A)
533	339985	KAWA LAKA	0.0034	38.53	CIPRIANO ARCATA NINA REMIGIA CACSI FERNANDEZ	01846356 42931204	CASADO(A) CASADO(A)
534	339986	AZIRUNI PATJA	0.0066	77.71	CIPRIANO ARCATA NINA REMIGIA CACSI FERNANDEZ	01846356 42931204	CASADO(A) CASADO(A)
535	339987	AZIRUNI PATJA	0.0062	77.49	CIPRIANO ARCATA NINA REMIGIA CACSI FERNANDEZ	01846356 42931204	CASADO(A) CASADO(A)
536	339988	KAWA LAKA II	0.0122	72.93	CIPRIANO ARCATA NINA REMIGIA CACSI FERNANDEZ	01846356 42931204	CASADO(A) CASADO(A)
537	340046	CCOJO UTA CUCHO	0.0278	132.42	EDIT MARLINE HUILAHUAÑA ATENCIO	47474115	SOLTERO(A)
538	340047	CCOJO UTACUCHO	0.0284	121.15	EDIT MARLINE HUILAHUAÑA ATENCIO	47474115	SOLTERO(A)
539	340048	CCOJO UTACUCHO	0.1142	154.59	EDIT MARLINE HUILAHUAÑA ATENCIO	47474115	SOLTERO(A)
540	340049	CCOJO UTACUCHO	0.0162	116.50	EDIT MARLINE HUILAHUAÑA ATENCIO	47474115	SOLTERO(A)
541	340052	POSICION PINCHA	0.0342	74.67	JULIANA ATENCIO MAQUERA	40181870	SOLTERO(A)
542	340053	POSICION PINCHA	0.0310	71.15	JULIANA ATENCIO MAQUERA	40181870	SOLTERO(A)
543	340054	POSICION PINCHA	0.0455	85.92	JULIANA ATENCIO MAQUERA	40181870	SOLTERO(A)
544	340055	POSICION PINCHA	0.0411	90.67	JULIANA ATENCIO MAQUERA	40181870	SOLTERO(A)
545	340056	POSICION PINCHA	0.0572	123.76	JULIANA ATENCIO MAQUERA	40181870	SOLTERO(A)



N°	UNIDAD CATASTRAL	NOMBRE DE PREDIO	AREA (Ha.)	PERIMETRO (m.l.)	APELLIDOS Y NOMBRES DE PROPIETARIO	N° DNI	ESTADO CIVIL
546	340058	CANAL TAKILAKA	0.0222	126.12	BEATRIZ HUILAHUAÑA ARCATA	01837585	SOLTERO(A)
547	340064	CUENTAS	0.0523	123.13	JUAN HUALLPA ARIAS MAXIMA ALFONTE DE HUALLPA	01836881 01836882	CASADO(A) CASADO(A)
548	340065	CUENTAS	0.0215	97.07	JUAN HUALLPA ARIAS MAXIMA ALFONTE DE HUALLPA	01836881 01836882	CASADO(A) CASADO(A)
549	340066	CUENTAS	0.0233	109.99	EFRAIN HUALLPA ALFONTE	01874274	SOLTERO(A)
550	340067	CUEMTAS	0.0214	109.77	SONIA PINO MENDIZABAL	40723789	SOLTERO(A)
551	340068	CHOJAPARQUE	0.0122	64.10	SONIA PINO MENDIZABAL	40723789	SOLTERO(A)
552	340069	CHOJAPARQUE	0.0112	63.92	EFRAIN HUALLPA ALFONTE	01874274	SOLTERO(A)
553	340072	AZIRUNI PARQUE	0.0066	35.32	JUAN HUALLPA ARIAS MAXIMA ALFONTE DE HUALLPA	01836881 01836882	CASADO(A) CASADO(A)
554	340073	CHALLAPAMPA	0.0180	78.46	EFRAIN HUALLPA ALFONTE	01874274	SOLTERO(A)
555	340074	CHALLA PAMPA	0.0173	77.30	SONIA PINO MENDIZABAL	40723789	SOLTERO(A)
556	340075	CHALLA PAMPA	0.0154	82.33	SONIA PINO MENDIZABAL	40723789	SOLTERO(A)
557	340076	CHALLAPATA	0.0191	81.83	SONIA PINO MENDIZABAL	40723789	SOLTERO(A)
558	340091	ALOCALLUHUI	0.0297	109.86	EFRAIN HUALLPA ALFONTE	01874274	SOLTERO(A)
559	340092	CHAYCAR PAMPA	0.0057	38.62	SONIA PINO MENDIZABAL	40723789	SOLTERO(A)
560	340093	CUENTAS	0.0150	98.01	EFRAIN HUALLPA ALFONTE	01874274	SOLTERO(A)
561	340094	AROQUELLUYO	0.0131	54.14	JUAN HUALLPA ARIAS MAXIMA ALFONTE DE HUALLPA	01836881 01836882	CASADO(A) CASADO(A)
562	340095	AZACHE	0.0249	79.01	SONIA PINO MENDIZABAL	40723789	SOLTERO(A)
563	340096	ARACHE	0.0105	71.46	SONIA PINO MENDIZABAL	40723789	SOLTERO(A)
564	340097	ARACHE	0.0290	135.76	JUAN HUALLPA ARIAS MAXIMA ALFONTE DE HUALLPA	01836881 01836882	CASADO(A) CASADO(A)
565	340122	CUENTAS	0.0089	39.92	JUAN HUALLPA ARIAS MAXIMA ALFONTE DE HUALLPA	01836881 01836882	CASADO(A) CASADO(A)
566	340123	CUENTAS	0.0171	73.99	AMELIA HUALLPA ALFONTE	01872953	SOLTERO(A)
567	340124	CUENTAS	0.0100	44.97	JUAN HUALLPA ARIAS MAXIMA ALFONTE DE HUALLPA	01836881 01836882	CASADO(A) CASADO(A)
568	340125	CUENTAS	0.0272	134.91	EFRAIN HUALLPA ALFONTE	01874274	SOLTERO(A)



N°	UNIDAD CATASTRAL	NOMBRE DE PREDIO	AREA (Ha.)	PERIMETRO (m.l.)	APELLIDOS Y NOMBRES DE PROPIETARIO	N° DNI	ESTADO CIVIL
569	340126	CUENTAS	0.0097	107.39	JUAN HUALLPA ARIAS MAXIMA ALFONTE DE HUALLPA	01836881 01836882	CASADO(A) CASADO(A)
570	340133	APILLAHUYO	0.0583	101.63	EFRAIN HUALLPA ALFONTE	01874274	SOLTERO(A)
571	340134	APILLAHUYO	0.0583	102.98	SONIA PINO MENDIZABAL	40723789	SOLTERO(A)
572	340135	APILLAHUYO	0.0586	104.11	AMELIA HUALLPA ALFONTE	01872953	SOLTERO(A)
573	340136	SUYOCHOJRA	0.0691	112.71	SONIA PINO MENDIZABAL	40723789	SOLTERO(A)
574	340145	UTA	0.0489	91.93	SANDRA SANTOS LONAZCO	70480347	SOLTERO(A)
575	340163	CCOJO PARQUI	0.1526	200.61	CARMELO MAMANI MAMANI GERARDA MAMANI DE MAMANI	01787993 01790188	CASADO(A) CASADO(A)
576	340198	JISCA CCOJO	0.0117	82.48	BERTHA CATAORA HUILAHUAÑA	01330231	SOLTERO(A)
577	340199	UTA HUAYNACHA	0.0336	114.46	ESTEFA HUILAHUANA MAMANI MELANIO CATAORA HUALLPA	01769512 01769511	CASADO(A) CASADO(A)
578	340306	ASIRUNI	0.0221	86.06	ELSA LLANQUI VELASQUEZ DE MAMANI FRANCISCO MAMANI HUILAHUANA	02364428 02364044	CASADO(A) CASADO(A)
579	340317	AJURA CUCHO	0.0267	124.53	ELSA LLANQUI VELASQUEZ DE MAMANI FRANCISCO MAMANI HUILAHUANA	02364428 02364044	CASADO(A) CASADO(A)
580	340338	SULLO CHOJA I	0.0199	110.24	JAIME ROGER MAMANI HUILAHUAÑA	41725262	SOLTERO(A)
581	340339	SULLO CHOJA II	0.0268	85.97	JAIME ROGER MAMANI HUILAHUAÑA	41725262	SOLTERO(A)
582	340340	COJO LATO	0.0126	50.81	EDGAR MAMANI HUILAHUAÑA	01874100	SOLTERO(A)
583	340416	CCAWALACCA	0.0193	118.89	AMELIA CATAORA HUILAHUAÑA	01888735	SOLTERO(A)
584	340417	CCAWALACCA	0.0220	118.19	BERTHA CATAORA HUILAHUAÑA	01330231	SOLTERO(A)
585	340418	TIQUIPA	0.0138	113.57	ESTEFA HUILAHUANA MAMANI MELANIO CATAORA HUALLPA	01769512 01769511	CASADO(A) CASADO(A)
586	340493	ASIRUNI	0.0204	85.63	ANACLETO MAMANI HUILAHUAÑA	02395187	SOLTERO(A)
587	340496	ASIRUNI PATA	0.0078	75.65	VICENTA MAMANI HUILAHUAÑA	01834039	SOLTERO(A)
588	340497	CHAPINA	0.0067	57.05	VICENTA MAMANI HUILAHUAÑA	01834039	SOLTERO(A)
589	340498	CHOJA	0.0124	60.22	JOSE ANGEL MAMANI MAMANI	43507955	SOLTERO(A)
590	340510	CCOJO	0.0105	107.55	JOSE ANGEL MAMANI MAMANI	43507955	SOLTERO(A)



N°	UNIDAD CATASTRAL	NOMBRE DE PREDIO	AREA (Ha.)	PERIMETRO (m.l.)	APELLIDOS Y NOMBRES DE PROPIETARIO	N° DNI	ESTADO CIVIL
591	340511	JAICHA	0.0133	144.07	VICENTA MAMANI HUILAHUAÑA	01834039	SOLTERO(A)
592	340512	OTAINACHA	0.0277	109.73	ANACLETO MAMANI HUILAHUAÑA	02395187	SOLTERO(A)
593	340513	PICOTACCARA	0.0330	131.08	ANACLETO MAMANI HUILAHUAÑA	02395187	SOLTERO(A)
594	340515	TAQUIPALLA	0.0169	90.97	ANACLETO MAMANI HUILAHUAÑA	02395187	SOLTERO(A)
595	340516	AQUIPALLA	0.0177	93.17	MARIA MAMANI HUILAHUAÑA	01834280	SOLTERO(A)
596	340517	CALLO CAHUA	0.0280	133.64	ANACLETO MAMANI HUILAHUAÑA	02395187	SOLTERO(A)
597	340518	CALLO CAHUA	0.0251	127.29	MARIA MAMANI HUILAHUAÑA	01834280	SOLTERO(A)
598	340519	PIÑAZA	0.0050	43.97	ANACLETO MAMANI HUILAHUAÑA	02395187	SOLTERO(A)
599	340521	CCALLOTECA	0.0168	94.81	VICENTA MAMANI HUILAHUAÑA	01834039	SOLTERO(A)
600	340522	CARRETERA CAHUI	0.0208	113.15	VICENTA MAMANI HUILAHUAÑA	01834039	SOLTERO(A)
601	340556	CCATA TIAÑA	0.0595	166.89	BENITA MAMANI DE MAMANI SABINO MAMANI COPATICONA	01789449 01789448	CASADO(A) CASADO(A)
602	340557	CCATA TIAÑA LADO	0.0163	77.21	BENITA MAMANI DE MAMANI SABINO MAMANI COPATICONA	01789449 01789448	CASADO(A) CASADO(A)
603	340558	HUMBERTO LADO	0.0185	98.36	BENITA MAMANI DE MAMANI SABINO MAMANI COPATICONA	01789449 01789448	CASADO(A) CASADO(A)
604	340560	TERESA ORAQUE	0.0442	136.10	BENITA MAMANI DE MAMANI SABINO MAMANI COPATICONA	01789449 01789448	CASADO(A) CASADO(A)
605	340561	ORAQUE CUENTAS	0.0212	105.44	BENITA MAMANI DE MAMANI SABINO MAMANI COPATICONA	01789449 01789448	CASADO(A) CASADO(A)
606	340562	LEANDRO CAWALACA	0.0158	115.55	BENITA MAMANI DE MAMANI SABINO MAMANI COPATICONA	01789449 01789448	CASADO(A) CASADO(A)
607	340564	EDGAR UTALACA	0.0264	69.65	BENITA MAMANI DE MAMANI SABINO MAMANI COPATICONA	01789449 01789448	CASADO(A) CASADO(A)
608	340567	TAQUILACA PAMPA	0.0268	103.01	JULIANA LONASCO MAMANI	01768539	SOLTERO(A)
609	340568	TAQUILACA PAMPA I	0.0035	31.19	JULIANA LONASCO MAMANI	01768539	SOLTERO(A)
610	340569	K'ARIWANI PAMPA	0.0080	49.91	JULIANA LONASCO MAMANI	01768539	SOLTERO(A)
611	340583	CHAYQ'ARA PAMPA	0.0085	74.46	JULIANA LONASCO MAMANI	01768539	SOLTERO(A)
612	340584	CHAYQ'ARA PAMPA I	0.0043	37.03	JULIANA LONASCO MAMANI	01768539	SOLTERO(A)
613	340623	INCHUPALLA UTA CUCHO	0.0154	77.72	JULIANA LONASCO MAMANI	01768539	SOLTERO(A)



N°	UNIDAD CATASTRAL	NOMBRE DE PREDIO	AREA (Ha.)	PERIMETRO (m.l.)	APELLIDOS Y NOMBRES DE PROPIETARIO	N° DNI	ESTADO CIVIL
614	340667	K'AQCHACATA PATJA III	0.0346	84.85	JULIANA LONASCO MAMANI	01768539	SOLTERO(A)
615	340698	JACHA CHALLA	0.0164	188.92	CIPRIANO ARCATA NINA REMIGIA CACSI FERNANDEZ	01846356 42931204	CASADO(A) CASADO(A)
616	340699	JACHA CHALLA I	0.0164	188.86	CIPRIANO ARCATA NINA REMIGIA CACSI FERNANDEZ	01846356 42931204	CASADO(A) CASADO(A)
617	340700	JACHA CHALLA II	0.0164	188.80	CIPRIANO ARCATA NINA REMIGIA CACSI FERNANDEZ	01846356 42931204	CASADO(A) CASADO(A)
618	340701	JACHA CHALLA III	0.0164	188.73	CIPRIANO ARCATA NINA REMIGIA CACSI FERNANDEZ	01846356 42931204	CASADO(A) CASADO(A)
619	340702	JACHA CHALLA IV	0.0164	188.67	CIPRIANO ARCATA NINA REMIGIA CACSI FERNANDEZ	01846356 42931204	CASADO(A) CASADO(A)
620	340703	JACHA CHALLA V	0.0164	188.61	CIPRIANO ARCATA NINA REMIGIA CACSI FERNANDEZ	01846356 42931204	CASADO(A) CASADO(A)
621	340705	ALACCHURO	0.0358	91.42	ABAD ADELIO CONDORI VILCA	45004881	SOLTERO(A)
622	340706	JAWIRA LAKA	0.0366	93.13	ABAD ADELIO CONDORI VILCA	45004881	SOLTERO(A)
623	340707	SALA PARQUE	0.0375	94.85	YOVANA ELISA BUTRON HUALLPA	45130941	SOLTERO(A)
624	341859	CARRETERA LAKA	0.0124	87.51	FELISA MAMANI DE MAMANI	01847966	VIUDO(A)
625	341871	CHALLA LETRERO PAMPA	0.0158	120.07	WILFREDO MAMANI HUALLPA	40381430	SOLTERO(A)
626	341874	INCHUPALLA CUCHO	0.0143	127.86	WILFREDO MAMANI HUALLPA	40381430	SOLTERO(A)
627	341875	PILCUTA CALA	0.0126	63.68	WILFREDO MAMANI HUALLPA	40381430	SOLTERO(A)
628	341883	ISKA UTA	0.0168	105.65	ANASTASIO MAMANI MAMANI	01789971	SOLTERO(A)
629	341899	CUCHO	0.0042	49.61	BERTHA MAMANI FERNANDEZ	01889394	SOLTERO(A)
630	341900	PASPA CUCHO	0.0045	27.22	BERTHA MAMANI FERNANDEZ	01889394	SOLTERO(A)
631	341901	MISTI ORAQUE II	0.0054	38.82	BERTHA MAMANI FERNANDEZ	01889394	SOLTERO(A)
632	341902	WAWA UTA CUCHO	0.0097	104.68	BERTHA MAMANI FERNANDEZ	01889394	SOLTERO(A)
633	341903	WAWA UTA CUCHO II	0.0127	97.20	BERTHA MAMANI FERNANDEZ	01889394	SOLTERO(A)
634	341904	CARRETERA JULITOKI	0.0036	40.07	BERTHA MAMANI FERNANDEZ	01889394	SOLTERO(A)
635	341905	MISTI ASINTA	0.0097	47.20	BERTHA MAMANI FERNANDEZ	01889394	SOLTERO(A)
636	341906	MISTI ASINTA II	0.0066	36.73	BERTHA MAMANI FERNANDEZ	01889394	SOLTERO(A)



N°	UNIDAD CATASTRAL	NOMBRE DE PREDIO	AREA (Ha.)	PERIMETRO (m.l.)	APELLIDOS Y NOMBRES DE PROPIETARIO	N° DNI	ESTADO CIVIL
637	341984	PICOTA KALA I	0.0268	197.91	ROSEL MAMANI HUALLPA	01874594	SOLTERO(A)
638	341985	PICOTA KALA II	0.0355	161.84	ROSEL MAMANI HUALLPA	01874594	SOLTERO(A)
639	342013	KELA KELA II	0.0211	83.47	WALTER MAMANI HUALLPA	01874305	SOLTERO(A)
640	342056	COLLO CAYO II	0.0097	54.28	MAXIMA MAMANI MAMANI	01793382	SOLTERO(A)
641	342058	CCOJJA PATJJA CHOJJA	0.0331	183.84	SOFIA MAMANI MAMANI	01862365	SOLTERO(A)
642	342059	CHAPIRARA PARQUE	0.0058	40.34	IRMA MAMANI MAMANI	01848251	SOLTERO(A)
643	342060	TAQUILAKA	0.0116	76.43	HILDA MAMANI MAMANI	01785210	SOLTERO(A)
644	342061	PICUTA KALA	0.0161	121.67	IRMA MAMANI MAMANI	01848251	SOLTERO(A)
645	342098	PAULINO AYNACHA	0.1283	251.10	SOFIA MAMANI MAMANI	01862365	SOLTERO(A)
646	342105	PIKUTA KALA	0.0266	197.19	JUANA MAMANI NOLASCO ROGER EDWIN HUILAHUAÑA ARCATA	41290621 41158594	SOLTERO(A) SOLTERO(A)
647	342106	QUIQUIPA CHOJA	0.0186	193.74	JUANA MAMANI NOLASCO ROGER EDWIN HUILAHUAÑA ARCATA	41290621 41158594	SOLTERO(A) SOLTERO(A)
648	342107	AZIRUNI PATJA	0.0102	76.11	JUANA MAMANI NOLASCO ROGER EDWIN HUILAHUAÑA ARCATA	41290621 41158594	SOLTERO(A) SOLTERO(A)
649	342108	QUINKA ISKA AZIRUNI	0.0088	78.47	JUANA MAMANI NOLASCO ROGER EDWIN HUILAHUAÑA ARCATA	41290621 41158594	SOLTERO(A) SOLTERO(A)
650	342148	YUNKU UTA TAKI LAKA	0.0442	152.80	YOLA MAMANI ARCE	01855350	SOLTERO(A)
651	342149	INCUPALLA TAQUI LAKA	0.0172	83.31	NANCY MAMANI HUILAHUAÑA	80028138	SOLTERO(A)
652	342158	AZIRUNI CCAHUA LAKA	0.0130	68.92	SOFIA MAMANI MAMANI	01862365	SOLTERO(A)
653	342159	AZIRUNI CCAHUA LAKA	0.0438	127.46	FRAULIO BELTRAN ARCATA	01308738	SOLTERO(A)
654	342180	AZIRUNI	0.0090	78.38	IRMA MAMANI MAMANI	01848251	SOLTERO(A)
655	342181	AZIRUNI PATJA	0.0045	35.43	ROLANDO MAMANI MAMANI	01889301	SOLTERO(A)
656	342183	TAQUIPALKA	0.0136	171.95	ROLANDO MAMANI MAMANI	01889301	SOLTERO(A)
657	342184	KALA PAMPA	0.0052	55.11	MAXIMA MAMANI MAMANI	01793382	SOLTERO(A)
658	342185	CCAHUA LAKA	0.0092	92.96	HILDA MAMANI MAMANI	01785210	SOLTERO(A)
659	342186	TAQUERI URAQUI	0.0130	98.08	IRMA MAMANI MAMANI	01848251	SOLTERO(A)



N°	UNIDAD CATASTRAL	NOMBRE DE PREDIO	AREA (Ha.)	PERIMETRO (m.l.)	APELLIDOS Y NOMBRES DE PROPIETARIO	N° DNI	ESTADO CIVIL
660	342187	PIÑAZA	0.0136	96.70	MAXIMA MAMANI MAMANI	01793382	SOLTERO(A)
661	342188	TERESA URAQUI	0.0207	128.49	HILDA MAMANI MAMANI	01785210	SOLTERO(A)
662	342189	TERESA URAQUI	0.0193	127.07	ROLANDO MAMANI MAMANI	01889301	SOLTERO(A)
663	342190	TERESA URAQUI	0.0199	127.21	IRMA MAMANI MAMANI	01848251	SOLTERO(A)
664	342208	TERESA URAQUI	0.0318	151.95	MAXIMA MAMANI MAMANI	01793382	SOLTERO(A)
665	342226	WAWAUTA MANCCA	0.0219	111.21	YOLA MAMANI ARCE	01855350	SOLTERO(A)
666	342229	AZIRUNI PARKE	0.0071	68.44	YOLA MAMANI ARCE	01855350	SOLTERO(A)
667	342230	AZIRUNI PARQUE	0.0095	66.17	YOLA MAMANI ARCE	01855350	SOLTERO(A)
668	342231	TAQUI PALKA	0.0151	88.12	NANCY MAMANI HUILLAHUAÑA	80028138	SOLTERO(A)
669	342245	CCALLO CICALLO	0.0182	56.01	MAXIMA MAMANI MAMANI	01793382	SOLTERO(A)
670	342246	PIKUTA LAKA	0.0204	93.13	MAXIMA MAMANI MAMANI	01793382	SOLTERO(A)
671	342293	CHAYKARA TAKI LAKA	0.0329	140.43	SOFIA MAMANI MAMANI	01862365	SOLTERO(A)
672	342311	SABACO IMATA	0.0218	74.24	ROSEL MAMANI HUALLPA	01874594	SOLTERO(A)
673	342312	AYNACHA	0.0044	33.31	ROSEL MAMANI HUALLPA	01874594	SOLTERO(A)
674	342313	CHONCOLLANI KUCHO	0.0276	97.67	SALOME MAMANI MAMANI	01330227	SOLTERO(A)
675	342314	PILOTA KALA	0.0083	74.69	SALOME MAMANI MAMANI	01330227	SOLTERO(A)
676	342346	KOJO	0.0286	189.26	SALOME MAMANI MAMANI	01330227	SOLTERO(A)
677	342347	ACERONI PARQUE	0.0072	57.51	JUANA MARIZOL MAMANI HUALLPA	42528247	SOLTERO(A)
678	342351	TAKIPALCA	0.0148	71.97	HUGO DAVID MAMANI HUALLPA	42274543	SOLTERO(A)
679	342352	ASERONI KABALACA	0.0109	70.19	SALOME MAMANI MAMANI	01330227	SOLTERO(A)
680	342353	ACERONI PATA	0.0328	175.41	SALOME MAMANI MAMANI	01330227	SOLTERO(A)
681	342354	TAJIPALKA	0.0122	75.11	JUANA MARIZOL MAMANI HUALLPA	42528247	SOLTERO(A)
682	342355	CHAYCARA	0.0329	139.54	SALOME MAMANI MAMANI	01330227	SOLTERO(A)



N°	UNIDAD CATASTRAL	NOMBRE DE PREDIO	AREA (Ha.)	PERIMETRO (m.l.)	APELLIDOS Y NOMBRES DE PROPIETARIO	N° DNI	ESTADO CIVIL
683	342445	POSTE CUCHO TAKI	0.0060	77.08	BERTHA MAMANI FERNANDEZ	01889394	SOLTERO(A)
684	342446	POSTE AYNACHA	0.0048	35.63	BERTHA MAMANI FERNANDEZ	01889394	SOLTERO(A)
685	342447	ISKA MISTI	0.0027	26.24	BERTHA MAMANI FERNANDEZ	01889394	SOLTERO(A)
686	342448	LETRERO ALACTOQUE	0.0180	75.50	BERTHA MAMANI FERNANDEZ	01889394	SOLTERO(A)
687	342449	PASPA ISKITA	0.0023	26.08	BERTHA MAMANI FERNANDEZ	01889394	SOLTERO(A)
688	342450	PASPA ALACTOQUE	0.0057	41.14	BERTHA MAMANI FERNANDEZ	01889394	SOLTERO(A)
689	342452	AZIRUNI TAKI	0.0030	35.51	BERTHA MAMANI FERNANDEZ	01889394	SOLTERO(A)
690	342456	AZIRUNI AYNACHA	0.0047	42.22	BERTHA MAMANI FERNANDEZ	01889394	SOLTERO(A)
691	342572	MISTI ORAQUE	0.0058	40.36	RODOLFO MAMANI FERNANDEZ SONIA FRANCISCA VILCA AMONES	46794857 40105653	SOLTERO(A) SOLTERO(A)
692	342573	WAWA UTA CUCHO	0.0105	106.41	RODOLFO MAMANI FERNANDEZ SONIA FRANCISCA VILCA AMONES	46794857 40105653	SOLTERO(A) SOLTERO(A)
693	342574	WAWA UTA CUCHO II	0.0091	111.45	RODOLFO MAMANI FERNANDEZ SONIA FRANCISCA VILCA AMONES	46794857 40105653	SOLTERO(A) SOLTERO(A)
694	342575	CARRETERA JULI TOKE	0.0030	38.06	RODOLFO MAMANI FERNANDEZ SONIA FRANCISCA VILCA AMONES	46794857 40105653	SOLTERO(A) SOLTERO(A)
695	342576	MISTI ASIUTA	0.0104	50.73	RODOLFO MAMANI FERNANDEZ SONIA FRANCISCA VILCA AMONES	46794857 40105653	SOLTERO(A) SOLTERO(A)
696	342577	MISTI ASIUTA PICUTA	0.0086	44.39	RODOLFO MAMANI FERNANDEZ SONIA FRANCISCA VILCA AMONES	46794857 40105653	SOLTERO(A) SOLTERO(A)
697	342651	AZIRUNI TAQUESITO	0.0177	72.64	FIDEL FERNANDEZ MAMANI	41943036	SOLTERO(A)
698	342654	AZIRUNI TAKI LACA	0.0067	66.70	FIDEL FERNANDEZ MAMANI	41943036	SOLTERO(A)
699	342655	TAQUI PALLCA	0.0143	68.56	FIDEL FERNANDEZ MAMANI	41943036	SOLTERO(A)
700	342656	PIÑAZA	0.0152	86.17	FIDEL FERNANDEZ MAMANI	41943036	SOLTERO(A)
701	342657	KULLO LETRERO	0.0150	117.56	FIDEL FERNANDEZ MAMANI	41943036	SOLTERO(A)
702	342727	AZIRUNI AYNACHA	0.0072	51.71	EMILIANA MAMANI MAMANI	01865174	SOLTERO(A)
703	342731	MISTY ORACLE	0.0055	36.05	FIDEL FERNANDEZ MAMANI	41943036	SOLTERO(A)
704	342732	JURNUVI	0.0085	64.87	FIDEL FERNANDEZ MAMANI	41943036	SOLTERO(A)
705	342733	CHAPIRARA	0.0186	146.16	FIDEL FERNANDEZ MAMANI	41943036	SOLTERO(A)



N°	UNIDAD CATASTRAL	NOMBRE DE PREDIO	AREA (Ha.)	PERIMETRO (m.l.)	APELLIDOS Y NOMBRES DE PROPIETARIO	N° DNI	ESTADO CIVIL
706	342738	PICOTA CCALA	0.0166	128.97	FIDEL FERNANDEZ MAMANI	41943036	SOLTERO(A)
707	342739	MISTI PICUTA ORAQUE PATJA	0.0179	79.55	FIDEL FERNANDEZ MAMANI	41943036	SOLTERO(A)
708	342740	MISTI PICUTA ORAQUE MANCCA	0.0144	76.19	FIDEL FERNANDEZ MAMANI	41943036	SOLTERO(A)
709	342794	POSTE CUCHO TAKI	0.0068	77.20	RODOLFO MAMANI FERNANDEZ SONIA FRANCISCA VILCA AMONES	46794857 40105653	SOLTERO(A) SOLTERO(A)
710	342795	POSTE AYNACHA	0.0044	34.35	RODOLFO MAMANI FERNANDEZ SONIA FRANCISCA VILCA AMONES	46794857 40105653	SOLTERO(A) SOLTERO(A)
711	342796	LETRERO ALAJTOQE	0.0192	77.42	RODOLFO MAMANI FERNANDEZ SONIA FRANCISCA VILCA AMONES	46794857 40105653	SOLTERO(A) SOLTERO(A)
712	342797	PACHPA ISKITA	0.0023	25.89	RODOLFO MAMANI FERNANDEZ SONIA FRANCISCA VILCA AMONES	46794857 40105653	SOLTERO(A) SOLTERO(A)
713	342798	PACHPA ALAJTOQE	0.0052	40.33	RODOLFO MAMANI FERNANDEZ SONIA FRANCISCA VILCA AMONES	46794857 40105653	SOLTERO(A) SOLTERO(A)
714	342799	KALLO KAWA CUCHO	0.0085	48.27	RODOLFO MAMANI FERNANDEZ SONIA FRANCISCA VILCA AMONES	46794857 40105653	SOLTERO(A) SOLTERO(A)
715	342800	AZIRUNI TAKI	0.0029	35.48	RODOLFO MAMANI FERNANDEZ SONIA FRANCISCA VILCA AMONES	46794857 40105653	SOLTERO(A) SOLTERO(A)
716	342804	AZIRUNI AYNACHA	0.0051	42.61	RODOLFO MAMANI FERNANDEZ SONIA FRANCISCA VILCA AMONES	46794857 40105653	SOLTERO(A) SOLTERO(A)
717	342806	ISKA MISTI	0.0039	37.35	RODOLFO MAMANI FERNANDEZ SONIA FRANCISCA VILCA AMONES	46794857 40105653	SOLTERO(A) SOLTERO(A)
718	342989	JACHA CHALLA	0.0236	102.05	DOMITILA MAMANI NOLASCO	01872961	SOLTERO(A)
719	342993	UTA AYNACHA	0.0147	164.93	PAULA ATENCIO MAMANI RAUL ARCATA MAMANI	42049186 80131473	CASADO(A) CASADO(A)
720	342994	UTA AYNACHA II	0.0077	90.23	PAULA ATENCIO MAMANI RAUL ARCATA MAMANI	42049186 80131473	CASADO(A) CASADO(A)
721	342995	AZIRUNI AYNACHA	0.0080	44.90	PAULA ATENCIO MAMANI RAUL ARCATA MAMANI	42049186 80131473	CASADO(A) CASADO(A)
722	343073	ASIRUNI AL COSTADO	0.0273	84.25	HEBERLI MAMANI COPATICONA LIDIA MAMANI COPATICONA	40105651 01777011	CASADO(A) SOLTERO(A)
723	343074	ASIRUNI GRANDE	0.1065	167.35	HEBERLI MAMANI COPATICONA LIDIA MAMANI COPATICONA	40105651 01777011	CASADO(A) SOLTERO(A)
724	343076	RINCON DE JINCHUPALLA	0.0176	125.24	HEBERLI MAMANI COPATICONA LIDIA MAMANI COPATICONA	40105651 01777011	CASADO(A) SOLTERO(A)
725	343077	PLANTA DE BOMBEO	0.0392	192.23	HEBERLI MAMANI COPATICONA LIDIA MAMANI COPATICONA	40105651 01777011	CASADO(A) SOLTERO(A)
726	343084	TTAQUILACA POSTE	0.0355	100.31	HEBERLI MAMANI COPATICONA LIDIA MAMANI COPATICONA	40105651 01777011	CASADO(A) SOLTERO(A)
727	343085	TERRENO COPATICONA	0.0209	100.65	HEBERLI MAMANI COPATICONA LIDIA MAMANI COPATICONA	40105651 01777011	CASADO(A) SOLTERO(A)
728	343086	TACKY CRUCERO	0.0391	94.64	HEBERLI MAMANI COPATICONA LIDIA MAMANI COPATICONA	40105651 01777011	CASADO(A) SOLTERO(A)



N°	UNIDAD CATASTRAL	NOMBRE DE PREDIO	AREA (Ha.)	PERIMETRO (m.l.)	APELLIDOS Y NOMBRES DE PROPIETARIO	N° DNI	ESTADO CIVIL
729	343181	CARRETERA LAKA	0.0217	77.39	FERMINA MAMANI NOLASCO	01864806	SOLTERO(A)
730	343182	JACHA CHALLA	0.0200	99.71	FERMINA MAMANI NOLASCO	01864806	SOLTERO(A)
731	343187	CARRETERA LAKA	0.0137	61.54	FERMINA MAMANI NOLASCO	01864806	SOLTERO(A)
732	343188	CARRETERA LAKA	0.0090	69.54	FERMINA MAMANI NOLASCO	01864806	SOLTERO(A)
733	343241	CARRETERA LAKA	0.0162	84.78	DOMITILA MAMANI NOLASCO	01872961	SOLTERO(A)
734	343242	TAQUI PALKA	0.0110	83.45	DOMITILA MAMANI NOLASCO	01872961	SOLTERO(A)
735	343281	TAKIPALKA	0.0232	90.90	RENE ADRIAN DE SANTACRUZ MAMANI	00490707	SOLTERO(A)
736	343284	JACHA CHALA	0.0589	117.90	RENE ADRIAN DE SANTACRUZ MAMANI	00490707	SOLTERO(A)
737	343285	NILWABE	0.0135	59.89	RENE ADRIAN DE SANTACRUZ MAMANI	00490707	SOLTERO(A)
738	343330	JACHACHALLA	0.0213	100.06	BALVINA MAMANI NOLASCO	01776932	SOLTERO(A)
739	343338	CARRETERA PATJATA	0.0079	44.17	BALVINA MAMANI NOLASCO	01776932	SOLTERO(A)