



Resolución Directoral N° 000866 -2023- GR PUNO/DRA

Puno, 22 NOV 2023

VISTO:

El Informe N° 523-2023-GR-DRA/DTCR/D, la Dirección de Titulación y Catastro Rural, solicita la emisión de una Resolución Directoral que autorice el desmembramiento e independización del predio denominado "SECTOR SAN ISIDRO", ubicado en el distrito de Capachica, provincia de Puno, departamento de Puno; inscrito a nombre del Gobierno Regional de Puno; en la Partida Electrónica N° 11186651 del registro de predios de la Oficina Registral de Puno, con los documentos adjuntos en la misma, y;

CONSIDERANDO:

Que, la Constitución Política del Perú, en su artículo 188, establece que la descentralización es una política permanente del Estado, de carácter obligatorio, la cual se realiza por etapas, en forma progresiva y ordenada conforme a criterios que permitan una adecuada asignación de competencias y transferencia de recursos del Gobierno Nacional hacia los Gobiernos Regionales y Locales.

Que, la Quinta Disposición Transitoria de la Ley N° 27783, Ley de Bases de la Descentralización prevé que la transferencia de funciones, programas y organismos del Gobierno Nacional hacia los Gobiernos Regionales y Locales comprende, entre otros, el acervo documentario y los recursos presupuestales correspondientes que se encuentren directamente vinculados al ejercicio o desarrollo de las funciones o servicios transferidos, incluyendo la titularidad de dominio de los bienes correspondientes.

Que, el Decreto Supremo N° 056-2010-PCM, publicado el 15 de mayo de 2010 en el Diario Oficial "El Peruano" dispone: "Transfírase a favor de los Gobiernos Regionales la función de formalización y titulación de predios rústicos, de tierras eriazas habilitadas al 31 de diciembre del 2004", así como la función de reversión de predios rústicos adjudicados a título oneroso por el Estado, ocupados por asentamientos humanos, a que se refiere la Ley N° 28667, Ley que declara la reversión de predios rústicos al dominio del estado, adjudicados a título oneroso, con fines agrarios, ocupados por asentamientos humanos (...).

Que, por Resolución Ministerial N° 114-2011-VIVIENDA, se declara concluido el proceso de efectivización de la transferencia a (19) Gobiernos Regionales, entre ellos Puno, de las competencias de la función específica establecida en el inciso (n) del artículo 51° de la Ley Orgánica de Gobiernos Regionales y Locales del año 2006, aprobada mediante Decreto Supremo N° 021-2006-PCM.

Que, en fecha 12 de julio del 2010, mediante Acta de Transferencia, entre COFOPRI y el Gobierno Regional Puno, se cumple con la entrega y recepción del acervo documentario, bienes e información cartográfica y catastral, para implementar las funciones sectoriales y utilizar los recursos provenientes del Ministerio de Vivienda, Construcción y Saneamiento y por el Gobierno Regional de Puno; en cumplimiento a lo dispuesto por el Decreto Supremo N° 088-2008-PCM, D.S. N° 036-2007-PCM, la Directiva N° 001-2007-PCM aprobada por Resolución de Secretaría de Descentralización N° 003-2007/SD y la Directiva N° 006-2007-PCM-SD aprobada por Resolución de Secretaría de Descentralización N° 025-2007-PCM/SD.

Que, según el Reglamento de Organización y Funciones (ROF) del Gobierno Regional Puno aprobado por Ordenanza Regional N° 08-2008, modificado por Ordenanza Regional N° 014-2013-GRP-CRP y Ordenanza Regional N° 002-2018-GR PUNO.CRP, la Dirección Regional Agraria Puno es órgano de línea de la Gerencia de Desarrollo Económico del Gobierno Regional Puno.

Que, de acuerdo al Reglamento de Organización y Funciones (ROF) de la Dirección Regional Agraria aprobado por Ordenanza Regional N° 011-2014-GRP-CRP modificado por Ordenanza Regional N° 005-2015-GRP-CRP, la Dirección de Titulación y Catastro Rural, es un Órgano de Línea, encargado de planificar, organizar y conducir el proceso de



Resolución Directoral N° 000866 -2023- GR PUNO/DRA

22 NOV 2023

Puno,

saneamiento físico legal de los territorios de comunidades campesinas y predios rurales de selva y ceja de selva, del ámbito regional de Puno, para formalización con su inscripción en los Registros Públicos.

Que, la Ley N° 31145, Ley de Saneamiento Físico Legal y Formalización de Predios Rurales a Cargo de los Gobiernos Regionales, publicado en fecha 27 de marzo de 2021, cuyo objeto es establecer el marco legal para la ejecución de los procedimientos de saneamiento físico legal, formalización de los predios rústicos y de tierras eriazas habilitadas a nivel nacional a cargo de los Gobiernos regionales en virtud de la función transferida prevista en el literal n) del artículo 51 de la Ley 27867, Ley Orgánica de Gobiernos Regionales, a fin de promover el cierre de brechas de la titulación rural; asimismo, busca fortalecer los mecanismos de coordinación y articulación para el ejercicio de la función rectora, conforme a ley.

Que, en el marco del Decreto Supremo N° 014-2022-MIDAGRI, publicado en fecha 27 de julio de 2022, que aprueba el Reglamento de la Ley N° 31145 Ley de Saneamiento Físico Legal y Formalización de Predios Rurales a cargo de los Gobiernos Regionales, que consta de cinco (05) Títulos, ciento trece (113) artículos, seis (06) disposiciones complementarias finales y una (01) disposición complementaria transitoria.

Que, la Dirección de Titulación y Catastro Rural, DTCR, es Dirección de Línea de la Dirección Regional Agraria Puno; órgano Sectorial del Gobierno Regional Puno, GOREP, que en fecha 09 de marzo del 2022, suscribe el Convenio N° 07-2022-MIDAGRI-DM., de Cooperación Interinstitucional entre el Ministerio de Desarrollo Agrario y Riego (MIDAGRI) y el Gobierno Regional de Puno (GORE); en cuya cláusula 4.2. EL GORE, se compromete a: inciso 4.2.3. Dirigir, acorde a sus competencias, a los profesionales que conformarán los Grupos de Trabajo Supervisado (GTS), quienes tendrán a su cargo las actividades del procedimiento de saneamiento físico legal y formalización de la propiedad rural prevista en la normativa vigente, hasta la inscripción registral de los títulos individuales y comunales, para el logro de objetivos del Proyecto "Catastro, Titulación y Registro de Tierras Rurales en el Perú, tercera etapa — PTRT3", y particularmente expedir los instrumentos, títulos y actos resolutivos que corresponden a los mismos. En consecuencia, la Dirección de Titulación y Catastro Rural, DTCR, es órgano responsable para tramitar lo pertinente a la emisión del acto resolutivo que autorice a la Superintendencia Nacional de los Registros Públicos (SUNARP), la independización de los predios rurales a nombre del Gobierno Regional Puno.

Que, con Resolución Directoral N° 151-2022-GR PUNO/DRA, de fecha 29 de abril de 2022, se aprobó la primera inscripción de dominio o inmatriculación a favor del Estado Peruano, representado por el Gobierno Regional de Puno, del predio denominado SECTOR SAN ISIDRO, ubicado en el distrito de Capachica, Provincia de Puno y Departamento de Puno.

Que, la misma ya fue sujeta de una primera Independización, autorizada mediante Resolución Directoral N° 194-2023-GR PUNO/DRA, de fecha 17 de abril 2022, conforme consta en la Anotación Marginal de la partida registral N° 11186651.

Que, el expediente del predio SECTOR SAN ISIDRO, fue calificado por los responsables del Grupo de Trabajo Supervisado del Proyecto PTRT-3, cumpliendo las disposiciones del artículo 20^o del Decreto Supremo N° 014-2022-MIDAGRI. De la calificación inciso 20.2. Realizado el levantamiento catastral y la verificación de la explotación económica del predio, la calificación está a cargo del abogado calificador, con experiencia en formalización de la propiedad predial, quien evalúa la ficha catastral rural y los documentos adjuntos a la misma, recabados en campo, los que deben ser consistentes con el diagnóstico físico legal de la UT, con el fin de determinar si el poseedor acredita el cumplimiento de los requisitos exigidos por el presente Reglamento, para ser beneficiario de la titulación. (...) El mismo que permitirá generar el padrón de poseedores aptos, y por último la Resolución Ministerial N° 242-2016-MINAGRI, Sobre Lineamientos para la ejecución de la etapa de calificación en los procedimientos de formalización y titulación de predios rústicos.



Resolución Directoral N° 000866 -2023- GR PUNO/DRA

22 NOV 2023

Puno,

Que, habiéndose generado el padrón de poseedores APTOS, se deberá realizar la publicación del mismo, para ello se tomó en cuenta lo dispuesto en el artículo 21° de la publicación de padrón de poseedores aptos que dispone Decreto Supremo N° 014-2022-MIDAGRI, En su inciso 21.1. Realizada la calificación individual de los poseedores, el Ente de Formalización Regional publica el padrón de aquéllos calificados como aptos para ser titulados, asimismo acompaña un plano catastral donde se visualicen los predios materia de formalización, con indicación de sus respectivas unidades catastrales. (...) dejando constancia que dicho padrón permaneció publicado por el tiempo previsto, para que los interesados presenten las oposiciones o correcciones dentro del término legal.

Que, el artículo 22.- Emisión de resolución administrativa. Que dispone Decreto Supremo N° 014-2022-MIDAGRI. (...) Realizadas las acciones a que se refieren los artículos precedentes, el Ente de Formalización Regional emite la resolución administrativa que dispone el otorgamiento de los títulos de propiedad a favor de los poseedores calificados como aptos. La cual debe ser notificada a los beneficiarios a través del correo electrónico consignado en la ficha catastral o la publicación en el Diario Oficial o en uno de los diarios de mayor circulación en el territorio nacional y mediante la publicación del acto en el respectivo Portal web Institucional del GORE.

Que, el artículo 23° del reglamento de la Ley N° 31145, aprobado por Decreto Supremo N° 014-2022-MIDAGRI, establece: De la Titulación e Inscripción del Título en el RdP (...) inciso 23.2. El Ente de Formalización Regional solicita la inscripción en el RdP del derecho de propiedad a favor de los beneficiarios de la formalización. Para este efecto, se deben adjuntar a dicha solicitud, el título de propiedad o instrumento de formalización, el certificado de información catastral y copia de la base de datos catastral digital de los polígonos de todos los predios (base gráfica), cuya inscripción se solicita. De igual forma lo que dispone el inciso 23.3. El Registrador, previa opinión de la Oficina de Catastro, por el sólo mérito de los respectivos documentos, extiende los asientos de inscripción correspondientes.

Que, mediante Resolución del Superintendente Nacional de los Registros Públicos N° 189-2014-SUNARP/SN, se aprueba la directiva N° 03-2014-SUNARP-SN, la cual precisa los actos inscribibles en el Registro de Predios y en otros registros que requieren informe previo del área de catastro para acceder a su inscripción, así como los requisitos que deben contener los planos y memorias descriptivas que se presenten al Registro para sustentar la inscripción de tales actos; dicha directiva en su Numeral 2 señala: Objetivo: La presente Directiva tiene por objetivo lo siguiente: "Establecer los requisitos técnicos que deben contener los planos y memorias descriptivas que se presenten al Registro para sustentar la inscripción de los actos respectivos, salvo que se encuentren regulados por normas especiales y en ellos se fijen dichos requisitos.

Que, los certificados de información catastral emitidos para la independización cada predio contiene con precisión datos de área, linderos y medidas perimétricas, y el área remanente corresponde al mismo propietario; asimismo estos no exceden el área de la partida matriz de la cual se independizara en tal sentido el Registrador Independizará el área solicitada de la partida matriz, sin necesidad de requerir plano del área remanente, ello conforme lo prevé el artículo 59° del TUO del Reglamento de Inscripciones del Registro de Predios, aprobado por Resolución del Superintendente Nacional de los Registros Públicos N° 097-2013-SUNARP-SN.

Que, por Informe N° 179-2023-GORE-DRA-DTCR-PTRT3-GTS-PUNO, de fecha 31 de octubre de 2023, emitido por el Grupo de Trabajo Supervisado (GTS) del PTRT3., evaluado los documentos técnicos legales correspondientes al proceso de DESMEMBRAMIENTO E INDEPENDIZACIÓN DE PREDIOS RURALES calificados y que son parte del padrón de poseedores APTOS del predio denominado SECTOR SAN ISIDRO, el mismo que está debidamente inmatriculado en la Partida Electrónica N° 11186651, el mismo que fue inscrito con un área de 462.4763 Has y un perímetro de 11439.76 ml y que producto de una primera independización que una área remanente de 344.5658 Has; por otro lado, mediante los Informes N° 126-2023-GORE-DRA-DTCR-SL/AHA, suscrito en fecha 09 de noviembre de 2023 e informe N° 136-2023-GORE-DRA-DTCR-SCQ, suscrito en fecha 08 de noviembre de 2023, por parte de los responsables del área técnica y legal de la Oficina de Saneamiento Físico y Legal de la Dirección de Titulación y



Resolución Directoral N° 000866 -2023- GR PUNO/DRA

22 NOV 2023

Puno,

Catastro Rural, en los cuales se otorgan la conformidad al informe emitido por Grupo de Trabajo Supervisado (GTS) del proyecto PTRT3.

Por las consideraciones expuestas y haciendo uso de las atribuciones conferidas por la Ley N° 27867, Ley Orgánica de Gobiernos Regionales, su modificatoria Ley N° 27902; y, con la visación de los directores de las Oficinas de Administración, Planeamiento y Presupuesto y Asesoría Jurídica.

SE RESUELVE:

ARTÍCULO PRIMERO.- AUTORIZAR, EL OTORGAMIENTO DE TITULOS Y LA DESMEMBRACION E INDEPENDIZACIÓN de predios rurales verificados y linderados, ubicado en el predio denominado SECTOR SAN ISIDRO, del distrito de Capachica, provincia Puno y departamento de Puno, que forman parte de un área total de 462.4763 Has. y un perímetro de 11439.76 Ml. y que producto de una primera independización dispone de un área remanente de 344.5658 Has., inscrito en la Partida Electrónica N° 11186651, a nombre del Estado peruano representado por el Gobierno Regional de Puno, a fin de que sean formalizados y titulados, en favor de los poseedores calificados como aptos del Procedimiento de Formalización y Titulación de predios rústicos de propiedad del Estado.

ARTÍCULO SEGUNDO. - DISPONER, que la DIRECCIÓN DE TITULACIÓN Y CATASTRO RURAL DE LA DIRECCIÓN REGIONAL AGRARIA PUNO, tramite ante la Superintendencia Nacional de los Registros Públicos (SUNARP), la inscripción del derecho de propiedad de cada poseedor calificado como apto en el procedimiento de Formalización y Titulación de Predios Rústicos de Propiedad del Estado.

ARTÍCULO TERCERO.- Notifíquese, a los beneficiarios la presente resolución a través de la publicación en el diario oficial y a las instancias administrativas correspondientes, publicar en el portal web institucional para fines de Ley.

REGISTRESE Y COMUNIQUESE.

DRA



GOBIERNO REGIONAL PUNO
DIRECCION REGIONAL AGRARIA PUNO
Mg. MVZ. NILTON N. PEREZ SMITH
DIRECTOR REGIONAL



GOBIERNO REGIONAL DE PUNO
DIRECCION DE TITULACION Y CATASTRO RURAL
"PROYECTO DE TITULACION Y REGISTRO DE TIERRAS RURALES EN EL PERU PTRT3"
SECTOR: SAN ISIDRO - DISTRITO: CAPACHICA - PROVINCIA: PUNO



N°	UNIDAD CATASTRAL	NOMBRE DE PREDIO	AREA (Ha.)	PERIMETRO (m.l.)	APELLIDOS Y NOMBRES DE PROPIETARIO	N° DNI	ESTADO CIVIL
001	200701	CHOJASIA PAMPA	0.0333	79.12	LORENZO EUGENIO MAMANI PARILLO MARIA PAUCAR DE MAMANI	01214999 01228314	CASADO(A) CASADO(A)
002	200709	PARAMICHINA	0.0544	165.86	CLEMENTE FLORES MAMANI NIEVES ROSA FLORES OHA	30838598 01255388	CASADO(A) CASADO(A)
003	200711	MACHALATA II	0.0188	58.37	NIEVES ROSA FLORES OHA CLEMENTE FLORES MAMANI	01255388 30838598	CASADO(A) CASADO(A)
004	200717	QOSQUE	0.0607	108.41	MARIA FLORES OHA	01294064	SOLTERO(A)
005	200720	MACHALLITA	0.1443	152.30	LUCILA OHA CAHUI	01293644	SOLTERO(A)
006	200724	CHUÑO PAMPA - ESCALERA CANCHA	0.1106	152.73	PATRICIA TURPO DE PANCCA ESTEBAN VICTOR PANCCA PARILLO	01228434 01228433	CASADO(A) CASADO(A)
007	200725	PARAMICHINA II	0.0552	165.71	INOCENCIO FLORES MAMANI CATALINA ALEJANDRINA QUISPE PANCA	01255472 01308255	CASADO(A) CASADO(A)
008	200735	KALLANKA PAMPA	0.0253	115.35	PATRICIA CAHUI DE MAMANI	01220785	CASADO(A)
009	200745	CHUÑO PAMPA	0.0223	82.71	ROSA GLORIA MENDO OHA	42056182	SOLTERO(A)
010	200756	HUAQUINCCATA PUJRO	0.0248	69.84	EUFEMIA INES CALCINA DE HUMPIRE PASTOR JUAN HUMPIRE PANCCA	29469246 29584540	CASADO(A) CASADO(A)
011	200758	HUAQUINCCATA CANCHA	0.1614	170.11	ESTEBAN VICTOR PANCCA PARILLO PATRICIA TURPO DE PANCCA	01228433 01228434	CASADO(A) CASADO(A)
012	200759	HUAQUIN CCATA	0.0443	95.72	ESTEBAN VICTOR PANCCA PARILLO PATRICIA TURPO DE PANCCA	01228433 01228434	CASADO(A) CASADO(A)



Resolución Directoral N° 000867 -2023- GR PUNO/DRA

Puno, 22 NOV 2023

VISTO:

El Informe N° 525-2023-GR-DRA/DTCR/D, la Dirección de Titulación y Catastro Rural, solicita la emisión de una Resolución Directoral que autorice el **desmembramiento e independización del predio denominado "SECTOR VALLECITO 2°"**, ubicado en el distrito de Capachica, provincia de Puno, departamento de Puno; inscrito a nombre del Gobierno Regional de Puno; en la Partida Electrónica N° 11180552 del registro de predios de la Oficina Registral de Puno, con los documentos adjuntos en la misma, y;

CONSIDERANDO:



Que, la Constitución Política del Perú, en su artículo 188, establece que la descentralización es una política permanente del Estado, de carácter obligatorio, la cual se realiza por etapas, en forma progresiva y ordenada conforme a criterios que permitan una adecuada asignación de competencias y transferencia de recursos del Gobierno Nacional hacia los Gobiernos Regionales y Locales.

Que, la Quinta Disposición Transitoria de la Ley N° 27783, Ley de Bases de la Descentralización prevé que la transferencia de funciones, programas y organismos del Gobierno Nacional hacia los Gobiernos Regionales y Locales comprende, entre otros, el acervo documentario y los recursos presupuestales correspondientes que se encuentren directamente vinculados al ejercicio o desarrollo de las funciones o servicios transferidos, incluyendo la titularidad de dominio de los bienes correspondientes.



Que, el Decreto Supremo N° 056-2010-PCM, publicado el 15 de mayo de 2010 en el Diario Oficial "El Peruano" dispone: "Transfírase a favor de los Gobiernos Regionales la función de formalización y titulación de predios rústicos, de tierras eriazas habilitadas al 31 de diciembre del 2004", así como la función de reversión de predios rústicos adjudicados a título oneroso por el Estado, ocupados por asentamientos humanos, a que se refiere la Ley N° 28667, Ley que declara la reversión de predios rústicos al dominio del estado, adjudicados a título oneroso, con fines agrarios, ocupados por asentamientos humanos (...).



Que, por Resolución Ministerial N° 114-2011-VIVIENDA, se declara concluido el proceso de efectivización de la transferencia a (19) Gobiernos Regionales, entre ellos Puno, de las competencias de la función específica establecida en el inciso (n) del artículo 51° de la Ley Orgánica de Gobiernos Regionales y Locales del año 2006, aprobada mediante Decreto Supremo N° 021-2006-PCM.



Que, en fecha 12 de julio del 2010, mediante Acta de Transferencia, entre COFOPRI y el Gobierno Regional Puno, se cumple con la entrega y recepción del acervo documentario, bienes e información cartográfica y catastral, para implementar las funciones sectoriales y utilizar los recursos provenientes del Ministerio de Vivienda, Construcción y Saneamiento y por el Gobierno Regional de Puno; en cumplimiento a lo dispuesto por el Decreto Supremo N° 088-2008-PCM, D.S. N° 036-2007-PCM, la Directiva N° 001-2007-PCM aprobada por Resolución de Secretaria de Descentralización N° 003-2007/SD y la Directiva N° 006-2007-PCM-SD aprobada por Resolución de Secretaria de Descentralización N° 025-2007-PCM/SD.

Que, según el Reglamento de Organización y Funciones (ROF) del Gobierno Regional Puno aprobado por Ordenanza Regional N° 08-2008, modificado por Ordenanza Regional N° 014-2013-GRP-CRP y Ordenanza Regional N° 002-2018-GR PUNO.CRP, la Dirección Regional Agraria Puno es órgano de línea de la Gerencia de Desarrollo Económico del Gobierno Regional Puno.

Que, de acuerdo al Reglamento de Organización y Funciones (ROF) de la Dirección Regional Agraria aprobado por Ordenanza Regional N° 011-2014-GRP-CRP modificado por Ordenanza Regional N° 005-2015-GRP-CRP, la Dirección de Titulación y Catastro Rural, es un Órgano de Línea, encargado de planificar, organizar y conducir el proceso de



Resolución Directoral N° 000867 -2023- GR PUNO/DRA

Puno, 22 NOV 2023

saneamiento físico legal de los territorios de comunidades campesinas y predios rurales de selva y ceja de selva, del ámbito regional de Puno, para formalización con su inscripción en los Registros Públicos.

Que, la Ley N° 31145, Ley de Saneamiento Físico Legal y Formalización de Predios Rurales a Cargo de los Gobiernos Regionales, publicado en fecha 27 de marzo de 2021, cuyo objeto es establecer el marco legal para la ejecución de los procedimientos de saneamiento físico legal, formalización de los predios rústicos y de tierras eriazas habilitadas a nivel nacional a cargo de los Gobiernos regionales en virtud de la función transferida prevista en el literal n) del artículo 51 de la Ley 27867, Ley Orgánica de Gobiernos Regionales, a fin de promover el cierre de brechas de la titulación rural; asimismo, busca fortalecer los mecanismos de coordinación y articulación para el ejercicio de la función rectora, conforme a ley.



Que, en el marco del Decreto Supremo N° 014-2022-MIDAGRI, publicado en fecha 27 de julio de 2022, que aprueba el Reglamento de la Ley N° 31145 Ley de Saneamiento Físico Legal y Formalización de Predios Rurales a cargo de los Gobiernos Regionales, que consta de cinco (05) Títulos, ciento trece (113) artículos, seis (06) disposiciones complementarias finales y una (01) disposición complementaria transitoria.

Que, la Dirección de Titulación y Catastro Rural, DTCR, es Dirección de Línea de la Dirección Regional Agraria Puno; órgano Sectorial del Gobierno Regional Puno, GOREP, que en fecha 09 de marzo del 2022, suscribe el Convenio N° 07-2022-MIDAGRI-DM., de Cooperación Interinstitucional entre el Ministerio de Desarrollo Agrario y Riego (MIDAGRI) y el Gobierno Regional de Puno (GORE); en cuya cláusula 4.2. EL GORE, se compromete a: Inciso 4.2.3. Dirigir, acorde a sus competencias, a los profesionales que conformarán los Grupos de Trabajo Supervisado (GTS), quienes tendrán a su cargo las actividades del procedimiento de saneamiento físico legal y formalización de la propiedad rural prevista en la normativa vigente, hasta la inscripción registral de los títulos individuales y comunales, para el logro de objetivos del Proyecto "Catastro, Titulación y Registro de Tierras Rurales en el Perú, tercera etapa — PTRT3", y particularmente expedir los instrumentos, títulos y actos resolutiveos que corresponden a los mismos. En consecuencia, la Dirección de Titulación y Catastro Rural, DTCR, es órgano responsable para tramitar lo pertinente a la emisión del acto resolutiveo que autorice a la Superintendencia Nacional de los Registros Públicos (SUNARP), la independización de los predios rurales a nombre del Gobierno Regional Puno.



Que, con Resolución Directoral N° 134-2021-GR-PUNO/DRA, de fecha 26 de mayo de 2021, corregida en parte mediante Resolución Directoral N° 260-2021-GR-PUNO/DRA, de fecha 12 de octubre de 2021, se aprobó la primera inscripción de dominio o inmatriculación a favor del Estado Peruano, representado por el Gobierno Regional de Puno, del predio denominado SECTOR VALLECITO 2, ubicado en el distrito de Capachica, Provincia de Puno y Departamento de Puno.



Que, la misma ya fue sujeta de una primera Independización, autorizada mediante Resolución Directoral N° 306-2022-GR PUNO/DRA, de fecha 20 de junio de 2022, conforme consta en la Anotación Marginal de la partida registral N° 11180552.

Que, el expediente del predio SECTOR VALLECITO 2, fue calificado por los responsables del Grupo de Trabajo Supervisado del Proyecto PTRT-3, cumpliendo las disposiciones del artículo 20° del Decreto Supremo N° 014-2022-MIDAGRI. De la calificación inciso 20.2. Realizado el levantamiento catastral y la verificación de la explotación económica del predio, la calificación está a cargo del abogado calificador, con experiencia en formalización de la propiedad predial, quien evalúa la ficha catastral rural y los documentos adjuntos a la misma, recabados en campo, los que deben ser consistentes con el diagnóstico físico legal de la UT, con el fin de determinar si el poseedor acredita el cumplimiento de los requisitos exigidos por el presente Reglamento, para ser beneficiario de la titulación. (...) El mismo que permitirá generar el padrón de poseedores aptos, y por último la Resolución Ministerial N° 242-2016-MINAGRI, Sobre Lineamientos para la ejecución de la etapa de calificación en los procedimientos de formalización y titulación de predios rústicos.





Resolución Directoral N° 000867 -2023- GR PUNO/DRA

Puno, 22 NOV 2023

Que, habiéndose generado el padrón de poseedores APTOS, se deberá realizar la publicación del mismo, para ello se tomó en cuenta lo dispuesto en el artículo 21° de la publicación de padrón de poseedores aptos que dispone Decreto Supremo N° 014-2022-MIDAGRI, En su inciso 21.1. Realizada la calificación individual de los poseedores, el Ente de Formalización Regional publica el padrón de aquéllos calificados como aptos para ser titulados, asimismo acompaña un plano catastral donde se visualicen los predios materia de formalización, con indicación de sus respectivas unidades catastrales. (...) dejando constancia que dicho padrón permaneció publicado por el tiempo previsto, para que los interesados presenten las oposiciones o correcciones dentro del término legal.

Que, el artículo 22.- Emisión de resolución administrativa. Que dispone Decreto Supremo N° 014-2022-MIDAGRI. (...) Realizadas las acciones a que se refieren los artículos precedentes, el Ente de Formalización Regional emite la resolución administrativa que dispone el otorgamiento de los títulos de propiedad a favor de los poseedores calificados como aptos. La cual debe ser notificada a los beneficiarios a través del correo electrónico consignado en la ficha catastral o la publicación en el Diario Oficial o en uno de los diarios de mayor circulación en el territorio nacional mediante la publicación del acto en el respectivo Portal web Institucional del GORE.

Que, el artículo 23° del reglamento de la Ley N° 31145, aprobado por Decreto Supremo N° 014-2022-MIDAGRI, establece: De la Titulación e Inscripción del Título en el RdP (...) inciso 23.2. El Ente de Formalización Regional solicita la inscripción en el RdP del derecho de propiedad a favor de los beneficiarios de la formalización. Para este efecto, se deben adjuntar a dicha solicitud, el título de propiedad o instrumento de formalización, el certificado de información catastral y copia de la base de datos catastral digital de los polígonos de todos los predios (base gráfica), cuya inscripción se solicita. De igual forma lo que dispone el inciso 23.3. El Registrador, previa opinión de la Oficina de Catastro, por el sólo mérito de los respectivos documentos, extiende los asientos de inscripción correspondientes.

Que, mediante Resolución del Superintendente Nacional de los Registros Públicos N° 189-2014-SUNARP/SN, se aprueba la directiva N° 03-2014-SUNARP-SN, la cual precisa los actos inscribibles en el Registro de Predios y en otros registros que requieren informe previo del área de catastro para acceder a su inscripción, así como los requisitos que deben contener los planos y memorias descriptivas que se presenten al Registro para sustentar la inscripción de tales actos; dicha directiva en su Numeral 2 señala: Objetivo: La presente Directiva tiene por objetivo lo siguiente: *Establecer los requisitos técnicos que deben contener los planos y memorias descriptivas que se presenten al Registro para sustentar la inscripción de los actos respectivos, salvo que se encuentren regulados por normas especiales y en ellos se fijan dichos requisitos.

Que, los certificados de información catastral emitidos para la independización cada predio contiene con precisión datos de área, linderos y medidas perimétricas, y el área remanente corresponde al mismo propietario; asimismo estos no exceden el área de la partida matriz de la cual se independizara en tal sentido el Registrador independizará el área solicitada de la partida matriz, sin necesidad de requerir plano del área remanente, ello conforme lo prevé el artículo 59° del TUO del Reglamento de Inscripciones del Registro de Predios, aprobado por Resolución del Superintendente Nacional de los Registros Públicos N° 097-2013-SUNARP-SN.

Que, por Informe N° 183-2023-GORE-DRA-DTCR-PTRT3-GTS-PUNO, de fecha 08 de noviembre de 2023, emitido por el Grupo de Trabajo Supervisado (GTS) del PTRT3., evaluado los documentos técnicos legales correspondientes al proceso de DESMEMBRAMIENTO E INDEPENDIZACIÓN DE PREDIOS RURALES calificados y que son parte del padrón de poseedores APTOS del predio denominado SECTOR VALLECITO 2, el mismo que está debidamente inmatriculado en la Partida Electrónica N° 11180552, el mismo que fue inscrito con un área de 123.2706 Has y un perímetro de 6,500.53 m y que producto de una primera independización que una área remanente de 88.8153 Has; por otro lado, mediante los Informes N° 128-2023-GORE-DRA-DTCR-SL/AHA, suscrito en fecha 09 de noviembre de 2023 e informe N° 140-2023-GORE-DRA-DTCR-SCQ, suscrito en fecha 09 de noviembre de 2023, por parte de los responsables del área técnica y legal de la Oficina de Saneamiento Físico y Legal de la Dirección de Titulación y Catastro Rural, en los cuales se otorgan la conformidad al informe emitido por Grupo de Trabajo Supervisado (GTS) del proyecto PTRT3.



000867

Resolución Directoral N° -2023- GR PUNO/DRA

Puno, 22 NOV 2023

Por las consideraciones expuestas y haciendo uso de las atribuciones conferidas por la Ley N° 27867, Ley Orgánica de Gobiernos Regionales, su modificatoria Ley N° 27902; y, con la visación de los directores de las Oficinas de Administración, Planeamiento y Presupuesto y Asesoría Jurídica.

SE RESUELVE:

ARTÍCULO PRIMERO.- AUTORIZAR, EL OTORGAMIENTO DE TITULOS Y LA DESMEMBRACION E INDEPENDIZACIÓN de predios rurales verificados y linderados, ubicado en el predio denominado SECTOR VALLECITO 2, del distrito de Capachica, provincia Puno y departamento de Puno, que forman parte de un área total de 123.2706 Has. y un perímetro de 6,500.53 Mil. y que producto de una primera independización dispone de un área remanente de 88.8153 Has., inscrito en la Partida Electrónica N° 11180552, a nombre del Estado peruano representado por el Gobierno Regional de Puno, a fin de que sean formalizados y titulados, en favor de los poseionarios calificados como aptos del Procedimiento de Formalización y Titulación de predios rústicos de propiedad del Estado.

ARTÍCULO SEGUNDO.- DISPONER, que la DIRECCIÓN DE TITULACIÓN Y CATASTRO RURAL DE LA DIRECCIÓN REGIONAL AGRARIA PUNO, tramite ante la Superintendencia Nacional de los Registros Públicos (SUNARP), la inscripción del derecho de propiedad de cada poseedor calificado como apto en el procedimiento de Formalización y Titulación de Predios Rústicos de Propiedad del Estado.

ARTÍCULO TERCERO.- Notifíquese, a los beneficiarios la presente resolución a través de la publicación en el diario oficial y a las instancias administrativas correspondientes, publicar en el portal web institucional para fines de Ley.

REGISTRESE Y COMUNIQUESE.



GOBIERNO REGIONAL PUNO
DIRECCIÓN REGIONAL AGRARIA PUNO

Mg. MVZ. NILTON N. PEREZ SMITH
DIRECTOR REGIONAL





N°	UNIDAD CATASTRAL	NOMBRE DE PREDIO	AREA (Ha.)	PERIMETRO (m.l.)	APELLIDOS Y NOMBRES DE PROPIETARIO	N° DNI	ESTADO CIVIL
001	275502	PUTIPUTI CHIMPA CANCHA	0.0085	44.17	LUCIA DIONICIA LERMA GALARZA SELVERIO SUPO PARILLO	01252309 01247295	CASADO(A) CASADO(A)
002	275505	OCCO PAMPA	0.0461	86.41	MARIO VALENCIA BUSTINCIO ILASACA	08010695	SOLTERO(A)
003	275508	MILLACHI CHAQUI	0.0320	108.50	FRANCISCA AGUSTINA LERMA GALARZA	02409175	SOLTERO(A)
004	275509	MILLACHI ESTRELLA II	0.0107	48.05	DIONICIO SINTOLFO TIPO OHA DIONISIA GALARZA TURPO	01223877 01220774	CASADO(A) CASADO(A)
005	275512	MILLEACHI PUJRO	0.0404	78.99	FRANCISCA AGUSTINA LERMA GALARZA	02409175	SOLTERO(A)
006	275513	PUTI PUTI	0.0362	79.34	SELVERIA TURPO LAQUISE JUAN ROQUE APAZA	01294253 01253983	CASADO(A) CASADO(A)
007	275514	ROSASANI PATA	0.1521	298.97	AGUSTINA LAQUISE DE PANCCA ELUCADIO VALENTIN PANCCA LERMA	01255317 01228564	CASADO(A) CASADO(A)
008	275520	MELLIACHI SUQUILA CHAQUI MARCONQUCHO	0.0407	104.51	DOMINGA COILA DE LERMA EULOGIO LERMA PANCCA	01252834 01252835	CASADO(A) CASADO(A)
009	275527	CHOJOMOTE PATA	0.0683	118.10	PORFIRIA GALARZA DE APAZA VICENTE APAZA TOLEDO	01247572 01251654	CASADO(A) CASADO(A)
010	275528	SUQUILA CHAQUI	0.0566	107.05	ANDREA SUPO GALARZA DE CUTIMBO JUSTO TEOFILO CUTIMBO LAQUISE	01316718 01305501	CASADO(A) CASADO(A)
011	275529	CHOJJO MOTTE	0.0215	69.27	HONORATO ESCARCENA PANCCA	01201813	SOLTERO(A)
012	275532	SUQUILA CHAQUI	0.0396	82.50	MARGARITA ESCARCENA DE LAQUISE	01254947	VIUDO(A)
013	275535	MILLIYACHI PUJRO	0.0212	57.90	BARBARA LLUTARI FLORES JUAN LERMA FLORES	42427980 01254974	CASADO(A) CASADO(A)
014	275543	HUTOILE CHEJJE MOCCO	0.0277	72.98	EUSEBIO ALVIS SANTOS	30849360	VIUDO(A)
015	275545	SOQUILA CHAQUI	0.0800	133.43	MARTA LAQUISE PAUCAR	01310523	SOLTERO(A)
016	275552	CHOQO MOTIE	0.0550	139.33	TEODOCIA VICTORIA PANCCA GALARZA	29271132	SOLTERO(A)
017	275554	CHOJO MOTTE	0.0244	64.13	ELENA GALARZA TIPO	43853513	SOLTERO(A)
018	275586	PUTI PUTI PATA	0.0219	78.02	LUCILA FLORA PANCCA COILA VICENTE PANCCA CAHUI	01255580 01292870	CASADO(A) CASADO(A)
019	275588	PUTI PUTI II	0.0018	19.04	SATURNINA SUPO BUSTINCIO	01325400	SOLTERO(A)
020	275594	SOQUELA CHAQUI	0.0437	99.78	NICOLAZA HUMPIRE DE TURPO GUILLERMO TURPO MAMANI	01253423 01252960	CASADO(A) CASADO(A)
021	275597	PUTI PUTI ISCAY CACAJO	0.0336	79.36	ANDREA SUPO GALARZA DE CUTIMBO JUSTO TEOFILO CUTIMBO LAQUISE	01316718 01305501	CASADO(A) CASADO(A)
022	275598	FERIA PATA	0.0112	48.35	SELVERIO SUPO PARILLO LUCIA DIONICIA LERMA GALARZA	01247295 01252309	CASADO(A) CASADO(A)
023	275612	PUCCA MOCCO	0.0641	103.52	FERNANDO PARILLO LERMA	47393238	SOLTERO(A)



N°	UNIDAD CATASTRAL	NOMBRE DE PREDIO	AREA (Ha.)	PERIMETRO (m.l.)	APELLIDOS Y NOMBRES DE PROPIETARIO	N° DNI	ESTADO CIVIL
024	275621	SUQUILA CHAQUI	0.0666	269.31	GUILLERMA BUSTINCIO DE COILA	01344532	VIUDO(A)
025	275626	ALLAN PUCARA HUAYCHUNO - 02	0.0945	132.89	BARBARA LLUTARI FLORES JUAN LERMA FLORES	42427980 01254974	CASADO(A) CASADO(A)
026	275627	ALLAN PUCARA HUAYCHUNO - 01	0.1093	151.21	BARBARA LLUTARI FLORES JUAN LERMA FLORES	42427980 01254974	CASADO(A) CASADO(A)
027	275629	ALLAN PUCARA ORCCO	0.2285	445.11	BARBARA LLUTARI FLORES JUAN LERMA FLORES	42427980 01254974	CASADO(A) CASADO(A)
028	275633	HALLAN PUCARA HUAYCHUNO - 04	0.0493	115.05	JUAN LERMA FLORES BARBARA LLUTARI FLORES	01254974 42427980	CASADO(A) CASADO(A)
029	275634	ALLAN PUCARA HUAYCHUNO - 03	0.0492	115.01	JUAN LERMA FLORES BARBARA LLUTARI FLORES	01254974 42427980	CASADO(A) CASADO(A)
030	275636	TITI PUJRO	0.0106	44.84	HONORATO ESCARCENA PANCCA	01201813	SOLTERO(A)
031	275637	YAPURA PUTI PUTI	0.0220	65.39	QUINTIN NICOLAS SUPO CUTIMBO MARIA PANCA DE SUPO	01202524 01202560	CASADO(A) CASADO(A)
032	275638	SUQUILA PATA	0.0496	86.98	LORENZA LERMA DE PANCCA	01255049	VIUDO(A)
033	275639	HALLAN CHAQUI II	0.0133	54.82	GUILLERMA BUSTINCIO DE COILA	01344532	VIUDO(A)
034	275646	PUTI PUTI TITI PUJRO	0.0095	40.26	LIDIA IRENE MAMANI SUPO	41803077	SOLTERO(A)



Resolución Directoral Nº 000868 -2023- GR PUNO/DRA

Puno, 22 NOV 2023

VISTO:

El Informe Nº 522-2023-GR-DRA/DTCR/D, la Dirección de Titulación y Catastro Rural, solicita la emisión de una Resolución Directoral que autorice el **desmembramiento e independización del predio denominado "SECTOR SANTA CRUZ"**, ubicado en el distrito de Capachica, provincia de Puno, departamento de Puno; inscrito a nombre del Gobierno Regional de Puno; en la Partida Electrónica Nº 11186888 del registro de predios de la Oficina Registral de Puno, con los documentos adjuntos en la misma, y;

CONSIDERANDO:

Que, la Constitución Política del Perú, en su artículo 188, establece que la descentralización es una política permanente del Estado, de carácter obligatorio, la cual se realiza por etapas, en forma progresiva y ordenada conforme a criterios que permitan una adecuada asignación de competencias y transferencia de recursos del Gobierno Nacional hacia los Gobiernos Regionales y Locales.

Que, la Quinta Disposición Transitoria de la Ley Nº 27783, Ley de Bases de la Descentralización prevé que la transferencia de funciones, programas y organismos del Gobierno Nacional hacia los Gobiernos Regionales y Locales comprende, entre otros, el acervo documentario y los recursos presupuestales correspondientes que se encuentren directamente vinculados al ejercicio o desarrollo de las funciones o servicios transferidos, incluyendo la titularidad de dominio de los bienes correspondientes.

Que, el Decreto Supremo Nº 056-2010-PCM, publicado el 15 de mayo de 2010 en el Diario Oficial "El Peruano" dispone: "Transfírase a favor de los Gobiernos Regionales la función de formalización y titulación de predios rústicos, de tierras eriazas habilitadas al 31 de diciembre del 2004", así como la función de reversión de predios rústicos adjudicados a título oneroso por el Estado, ocupados por asentamientos humanos, a que se refiere la Ley Nº 28667, Ley que declara la reversión de predios rústicos al dominio del estado, adjudicados a título oneroso, con fines agrarios, ocupados por asentamientos humanos (...).

Que, por Resolución Ministerial Nº 114-2011-VIVIENDA, se declara concluido el proceso de efectivización de la transferencia a (19) Gobiernos Regionales, entre ellos Puno, de las competencias de la función específica establecida en el inciso (n) del artículo 51º de la Ley Orgánica de Gobiernos Regionales y Locales del año 2006, aprobada mediante Decreto Supremo Nº 021-2006-PCM.

Que, en fecha 12 de julio del 2010, mediante Acta de Transferencia, entre COFOPRI y el Gobierno Regional Puno, se cumple con la entrega y recepción del acervo documentario, bienes e información cartográfica y catastral, para implementar las funciones sectoriales y utilizar los recursos provenientes del Ministerio de Vivienda, Construcción y Saneamiento y por el Gobierno Regional de Puno; en cumplimiento a lo dispuesto por el Decreto Supremo Nº 088-2008-PCM, D.S. Nº 036 - 2007-PCM, la Directiva Nº 001-2007-PCM aprobada por Resolución de Secretaría de Descentralización Nº 003-2007/SD y la Directiva Nº 006-2007-PCM-SD aprobada por Resolución de Secretaría de Descentralización Nº 025-2007-PCM/SD.

Que, según el Reglamento de Organización y Funciones (ROF) del Gobierno Regional Puno aprobado por Ordenanza Regional Nº 08-2008, modificado por Ordenanza Regional Nº 014-2013-GRP-CRP y Ordenanza Regional Nº 002-2018-GR PUNO.CRP, la Dirección Regional Agraria Puno es órgano de línea de la Gerencia de Desarrollo Económico del Gobierno Regional Puno.

Que, de acuerdo al Reglamento de Organización y Funciones (ROF) de la Dirección Regional Agraria aprobado por Ordenanza Regional Nº 011-2014-GRP-CRP modificado por Ordenanza Regional Nº 005-2015-GRP-CRP, la Dirección de Titulación y Catastro Rural, es un Órgano de Línea, encargado de planificar, organizar y conducir el proceso de





Resolución Directoral N° 000868 -2023- GR PUNO/DRA

Puno, 22 NOV 2023

saneamiento físico legal de los territorios de comunidades campesinas y predios rurales de selva y ceja de selva, del ámbito regional de Puno, para formalización con su inscripción en los Registros Públicos.

Que, la Ley N° 31145, Ley de Saneamiento Físico Legal y Formalización de Predios Rurales a Cargo de los Gobiernos Regionales, publicado en fecha 27 de marzo de 2021, cuyo objeto es establecer el marco legal para la ejecución de los procedimientos de saneamiento físico legal, formalización de los predios rústicos y de tierras eriazas habilitadas a nivel nacional a cargo de los Gobiernos regionales en virtud de la función transferida prevista en el literal n) del artículo 51 de la Ley 27867, Ley Orgánica de Gobiernos Regionales, a fin de promover el cierre de brechas de la titulación rural; asimismo, busca fortalecer los mecanismos de coordinación y articulación para el ejercicio de la función rectora, conforme a ley.

Que, en el marco del Decreto Supremo N° 014-2022-MIDAGRI, publicado en fecha 27 de julio de 2022, que aprueba el Reglamento de la Ley N° 31145 Ley de Saneamiento Físico Legal y Formalización de Predios Rurales a cargo de los Gobiernos Regionales, que consta de cinco (05) Títulos, ciento trece (113) artículos, seis (06) disposiciones complementarias finales y una (01) disposición complementaria transitoria.

Que, la Dirección de Titulación y Catastro Rural, DTCR, es Dirección de Línea de la Dirección Regional Agraria Puno; órgano Sectorial del Gobierno Regional Puno, GOREP, que en fecha 09 de marzo del 2022, suscribe el Convenio N° 07-2022-MIDAGRI-DM., de Cooperación Interinstitucional entre el Ministerio de Desarrollo Agrario y Riego (MIDAGRI) y el Gobierno Regional de Puno (GORE); en cuya cláusula 4.2. EL GORE, se compromete a: inciso 4.2.3. Dirigir, acorde a sus competencias, a los profesionales que conformarán los Grupos de Trabajo Supervisado (GTS), quienes tendrán a su cargo las actividades del procedimiento de saneamiento físico legal y formalización de la propiedad rural prevista en la normativa vigente, hasta la inscripción registral de los títulos individuales y comunales, para el logro de objetivos del Proyecto "Catastro, Titulación y Registro de Tierras Rurales en el Perú, tercera etapa — PTRT3", y particularmente expedir los instrumentos, títulos y actos resolutiveos que corresponden a los mismos. En consecuencia, la Dirección de Titulación y Catastro Rural, DTCR, es órgano responsable para tramitar lo pertinente a la emisión del acto resolutiveo que autorice a la Superintendencia Nacional de los Registros Públicos (SUNARP), la independización de los predios rurales a nombre del Gobierno Regional Puno.

Que, con Resolución Directoral N° 005-2022-GR PUNO/DRA, de fecha 13 de enero de 2022, corregida en parte mediante Resolución Directoral N° 372-2022-GR PUNO/DRA, de fecha 15 de julio de 2022, se aprobó la primera inscripción de dominio o inmatriculación a favor del Estado Peruano, representado por el Gobierno Regional de Puno, del predio denominado SECTOR SANTA CRUZ, ubicado en el distrito de Capachica, Provincia de Puno y Departamento de Puno.

Que, La misma ya fue sujeta de una primera independización, autorizada mediante Resolución Directoral N° 195-2023-GR PUNO/DRA, de fecha 17 de abril 2022, conforme consta en la Anotación Marginal de la partida registral N° 11186888.

Que, el expediente del predio SECTOR SANTA CRUZ, fue calificado por los responsables del Grupo de Trabajo Supervisado del Proyecto PTRT-3, cumpliendo las disposiciones del artículo 20° del Decreto Supremo N° 014-2022-MIDAGRI. De la calificación inciso 20.2. Realizado el levantamiento catastral y la verificación de la explotación económica del predio, la calificación está a cargo del abogado calificador, con experiencia en formalización de la propiedad predial, quien evalúa la ficha catastral rural y los documentos adjuntos a la misma, recabados en campo, los que deben ser consistentes con el diagnóstico físico legal de la UT, con el fin de determinar si el poseedor acredita el cumplimiento de los requisitos exigidos por el presente Reglamento, para ser beneficiario de la titulación. (...) El mismo que permitirá generar el padrón de poseedores aptos, y por último la Resolución Ministerial N° 242-2016-MINAGRI, Sobre Lineamientos para la ejecución de la etapa de calificación en los procedimientos de formalización y titulación de predios rústicos.




Resolución Directoral N° 000868 -2023- GR PUNO/DRA


Puno, 22 NOV 2023

Que, habiéndose generado el padrón de poseedores APTOS, se deberá realizar la publicación del mismo, para ello se tomó en cuenta lo dispuesto en el artículo 21° de la publicación de padrón de poseedores aptos que dispone Decreto Supremo N° 014-2022-MIDAGRI, En su inciso 21.1. Realizada la calificación individual de los poseedores, el Ente de Formalización Regional publica el padrón de aquéllos calificados como aptos para ser titulados, asimismo acompaña un plano catastral donde se visualicen los predios materia de formalización, con indicación de sus respectivas unidades catastrales. (...) dejando constancia que dicho padrón permaneció publicado por el tiempo previsto, para que los interesados presenten las oposiciones o correcciones dentro del término legal.


Que, el artículo 22.- Emisión de resolución administrativa. Que dispone Decreto Supremo N° 014-2022-MIDAGRI. (...) Realizadas las acciones a que se refieren los artículos precedentes, el Ente de Formalización Regional emite la resolución administrativa que dispone el otorgamiento de los títulos de propiedad a favor de los poseedores calificados como aptos. La cual debe ser notificada a los beneficiarios a través del correo electrónico consignado en la ficha catastral o la publicación en el Diario Oficial o en uno de los diarios de mayor circulación en el territorio nacional y mediante la publicación del acto en el respectivo Portal web institucional del GORE.




Que, el artículo 23° del reglamento de la Ley N° 31145, aprobado por Decreto Supremo N° 014-2022-MIDAGRI, establece: De la Titulación e Inscripción del Título en el RdP (...) inciso 23.2. El Ente de Formalización Regional solicita la inscripción en el RdP del derecho de propiedad a favor de los beneficiarios de la formalización. Para este efecto, se deben adjuntar a dicha solicitud, el título de propiedad o instrumento de formalización, el certificado de información catastral y copia de la base de datos catastral digital de los polígonos de todos los predios (base gráfica), cuya inscripción se solicita. De igual forma lo que dispone el inciso 23.3. El Registrador, previa opinión de la Oficina de Catastro, por el sólo mérito de los respectivos documentos, extiende los asientos de inscripción correspondientes.



Que, mediante Resolución del Superintendente Nacional de los Registros Públicos N° 189-2014-SUNARP/SN, se aprueba la directiva N° 03-2014-SUNARP-SN, la cual precisa los actos inscribibles en el Registro de Predios y en otros registros que requieren informe previo del área de catastro para acceder a su inscripción, así como los requisitos que deben contener los planos y memorias descriptivas que se presenten al Registro para sustentar la inscripción de tales actos; dicha directiva en su Numeral 2 señala: Objetivo: La presente Directiva tiene por objetivo lo siguiente: "Establecer los requisitos técnicos que deben contener los planos y memorias descriptivas que se presenten al Registro para sustentar la inscripción de los actos respectivos, salvo que se encuentren regulados por normas especiales y en ellos se filen dichos requisitos.



Que, los certificados de información catastral emitidos para la independización cada predio contiene con precisión datos de área, linderos y medidas perimétricas, y el área remanente corresponde al mismo propietario; asimismo estos no exceden el área de la partida matriz de la cual se independizara en tal sentido el Registrador independizará el área solicitada de la partida matriz, sin necesidad de requerir plano del área remanente, ello conforme lo prevé el artículo 59° del TUO del Reglamento de Inscripciones del Registro de Predios, aprobado por Resolución del Superintendente Nacional de los Registros Públicos N° 097-2013-SUNARP-SN.



Que, por Informe N° 178-2023-GORE-DRA-DTCR-PTRT3-GTS-PUNO, de fecha 31 de octubre de 2023, emitido por el Grupo de Trabajo Supervisado (GTS) del PTRT3., evaluado los documentos técnicos legales correspondientes al proceso de DESMEMBRAMIENTO E INDEPENDIZACIÓN DE PREDIOS RURALES calificados y que son parte del padrón de poseedores APTOS del predio denominado SECTOR SANTA CRUZ, el mismo que está debidamente inmatriculado en la Partida Electrónica N° 11186888, el mismo que fue inscrito con un área de 65.3853 Has y un perímetro de 5758.92 ml y que producto de una primera independización queda un área remanente de 32.4811 Has; por otro lado, mediante los Informes N° 125-2023-GORE-DRA-DTCR-SL/AHA, suscrito en fecha 09 de noviembre de 2023, e Informe N° 138-2023-GORE-DRA-DTCR-SCQ, suscrito en fecha 09 de noviembre de 2023, por parte de los responsables del área técnica y legal de la Oficina de Saneamiento Físico y Legal de la Dirección de Titulación y



Resolución Directoral N° 000868 -2023- GR PUNO/DRA

Puno,
22 NOV 2023

Catastro Rural, en los cuales se otorgan la conformidad al informe emitido por Grupo de Trabajo Supervisado (GTS) del proyecto PTRT3.

Por las consideraciones expuestas y haciendo uso de las atribuciones conferidas por la Ley N° 27867, Ley Orgánica de Gobiernos Regionales, su modificatoria Ley N° 27902; y, con la visación de los directores de las Oficinas de Administración, Planeamiento y Presupuesto y Asesoría Jurídica.

SE RESUELVE:

ARTÍCULO PRIMERO.- AUTORIZAR, el OTORGAMIENTO DE TITULOS y la DESMEMBRACION E INDEPENDIZACIÓN de predios rurales verificados y linderados, ubicado en el predio denominado SECTOR SANTA CRUZ, del distrito de Capachica, provincia Puno y departamento de Puno, que forman parte de un área total de 65.3853 Has. y un perímetro de 5758.92 Ml. y que producto de una primera independización dispone de un área remanente de 32.4811 Has., inscrito en la Partida Electrónica N° 11186888, a nombre del Estado peruano representado por el Gobierno Regional de Puno, a fin de que sean formalizados y titulados, en favor de los poseionarios calificados como aptos del Procedimiento de Formalización y Titulación de predios rústicos de propiedad del Estado.

ARTÍCULO SEGUNDO. - DISPONER, que la DIRECCIÓN DE TITULACIÓN Y CATASTRO RURAL DE LA DIRECCIÓN REGIONAL AGRARIA PUNO, tramite ante la Superintendencia Nacional de los Registros Públicos (SUNARP), la inscripción del derecho de propiedad de cada poseedor calificado como apto en el procedimiento de Formalización y Titulación de Predios Rústicos de Propiedad del Estado.

ARTÍCULO TERCERO.- Notifíquese, a los beneficiarios la presente resolución a través de la publicación en el diario oficial y a las instancias administrativas correspondientes, publicar en el portal web institucional para fines de Ley.

REGISTRESE Y COMUNIQUESE.

**GOBIERNO REGIONAL PUNO**
DIRECCION REGIONAL AGRARIA PUNO

Mg. MVZ. NILTON N. PEREZ SMITH
DIRECTOR REGIONAL





N°	UNIDAD CATASTRAL	NOMBRE DE PREDIO	AREA (Ha.)	PERIMETRO (m.l.)	APELLIDOS Y NOMBRES DE PROPIETARIO	N° DNI	ESTADO CIVIL
001	200679	LUCAS PATA I	0.0537	129.32	ANGELA EUDOCIA TURPO QUISPE	80203209	SOLTERO(A)
002	200680	LUCAS PATA II	0.1170	156.12	ANGELA EUDOCIA TURPO QUISPE	80203209	SOLTERO(A)
003	200698	KARAHUAJEN	0.0815	146.24	SATURNINA TURPO DE FLORES VALENCIA FLORES FLORES	01255879 01226980	CASADO(A) CASADO(A)
004	200699	CHOJASIA CANCHA	0.1568	206.83	LORENZO EUGENIO MAMANI PARILLO MARIA PAUCAR DE MAMANI	01214999 01228314	CASADO(A) CASADO(A)
005	200700	CHOJASIA PATA	0.0408	82.60	LORENZO EUGENIO MAMANI PARILLO MARIA PAUCAR DE MAMANI	01214999 01228314	CASADO(A) CASADO(A)
006	200704	MUÑA MUÑA PATA	0.0497	106.45	MARIA PAUCAR DE MAMANI LORENZO EUGENIO MAMANI PARILLO	01228314 01214999	CASADO(A) CASADO(A)
007	200712	HUCHUY CUSQUI	0.1013	138.42	AMBROSIO TEODORO QUISPE PANCCA EPIFANIA CAHUI COILA DE QUISPE	01219850 01219959	CASADO(A) CASADO(A)
008	200713	CCARA HUAJEN	0.0684	112.20	AMBROSIO TEODORO QUISPE PANCCA EPIFANIA CAHUI COILA DE QUISPE	01219850 01219959	CASADO(A) CASADO(A)
009	200714	SISILI PATA	0.1178	214.39	CLEMENTE FLORES MAMANI NIEVES ROSA FLORES OHA	30838598 01255388	CASADO(A) CASADO(A)
010	200744	KAJLA KATA	0.0606	125.15	AURELIO CAHUI QUISPE LEONARDA MARTINA CUTIMBO DE CAHUI	01255513 01294317	CASADO(A) CASADO(A)
011	200747	WITUITO	0.0193	58.93	JUSTO MENDO LLUTARI CONSORCIA OHA QUISPE	01252200 01253433	CASADO(A) CASADO(A)
012	200751	OCCO PAMPA	0.0644	178.25	EUFEMIA INES CALCINA DE HUMPIRE PASTOR JUAN HUMPIRE PANCCA	29469246 29584540	CASADO(A) CASADO(A)
013	200754	HUITO HUITO I	0.0228	62.22	PASTOR JUAN HUMPIRE PANCCA EUFEMIA INES CALCINA DE HUMPIRE	29584540 29469246	CASADO(A) CASADO(A)
014	200755	HUITO HUITO II	0.0209	58.51	EUFEMIA INES CALCINA DE HUMPIRE PASTOR JUAN HUMPIRE PANCCA	29469246 29584540	CASADO(A) CASADO(A)



Resolución Directoral N° 000869 -2023- GR PUNO/DRA

Puno, 22 NOV 2023

VISTO:

El Informe N° 521-2023-GR-DRA/DTCR/D, la Dirección de Titulación y Catastro Rural, solicita la emisión de una Resolución Directoral que autorice el desmembramiento e independización del predio denominado "SECTOR VALLECITO 1", ubicado en el distrito de Capachica, provincia de Puno, departamento de Puno; inscrito a nombre del Gobierno Regional de Puno; en la Partida Electrónica N° 11186674 del registro de predios de la Oficina Registral de Puno, con los documentos adjuntos en la misma, y;

CONSIDERANDO:

Que, la Constitución Política del Perú, en su artículo 188, establece que la descentralización es una política permanente del Estado, de carácter obligatorio, la cual se realiza por etapas, en forma progresiva y ordenada conforme a criterios que permitan una adecuada asignación de competencias y transferencia de recursos del Gobierno Nacional hacia los Gobiernos Regionales y Locales.

Que, la Quinta Disposición Transitoria de la Ley N° 27783, Ley de Bases de la Descentralización prevé que la transferencia de funciones, programas y organismos del Gobierno Nacional hacia los Gobiernos Regionales y Locales comprende, entre otros, el acervo documentario y los recursos presupuestales correspondientes que se encuentren directamente vinculados al ejercicio o desarrollo de las funciones o servicios transferidos, incluyendo la titularidad de dominio de los bienes correspondientes.

Que, el Decreto Supremo N° 056-2010-PCM, publicado el 15 de mayo de 2010 en el Diario Oficial "El Peruano" dispone: "Transfírase a favor de los Gobiernos Regionales la función de formalización y titulación de predios rústicos, de tierras eriazas habilitadas al 31 de diciembre del 2004", así como la función de reversión de predios rústicos adjudicados a título oneroso por el Estado, ocupados por asentamientos humanos, a que se refiere la Ley N° 28667, Ley que declara la reversión de predios rústicos al dominio del estado, adjudicados a título oneroso, con fines agrarios, ocupados por asentamientos humanos (...).

Que, por Resolución Ministerial N° 114-2011-VIVIENDA, se declara concluido el proceso de efectivización de la transferencia a (19) Gobiernos Regionales, entre ellos Puno, de las competencias de la función específica establecida en el inciso (n) del artículo 51° de la Ley Orgánica de Gobiernos Regionales y Locales del año 2006, aprobada mediante Decreto Supremo N° 021-2006-PCM.

Que, en fecha 12 de julio del 2010, mediante Acta de Transferencia, entre COFOPRI y el Gobierno Regional Puno, se cumple con la entrega y recepción del acervo documentario, bienes e información cartográfica y catastral, para implementar las funciones sectoriales y utilizar los recursos provenientes del Ministerio de Vivienda, Construcción y Saneamiento y por el Gobierno Regional de Puno; en cumplimiento a lo dispuesto por el Decreto Supremo N° 088-2008-PCM, D.S. N° 036-2007-PCM, la Directiva N° 001-2007-PCM aprobada por Resolución de Secretaría de Descentralización N° 003-2007/SD y la Directiva N° 006-2007-PCM-SD aprobada por Resolución de Secretaría de Descentralización N° 025-2007-PCM/SD.

Que, según el Reglamento de Organización y Funciones (ROF) del Gobierno Regional Puno aprobado por Ordenanza Regional N° 08-2008, modificado por Ordenanza Regional N° 014-2013-GRP-CRP y Ordenanza Regional N° 002-2018-GR PUNO.CRP, la Dirección Regional Agraria Puno es órgano de línea de la Gerencia de Desarrollo Económico del Gobierno Regional Puno.

Que, de acuerdo al Reglamento de Organización y Funciones (ROF) de la Dirección Regional Agraria aprobado por Ordenanza Regional N° 011-2014-GRP-CRP modificado por Ordenanza Regional N° 005-2015-GRP-CRP, la Dirección de Titulación y Catastro Rural, es un Órgano de Línea, encargado de planificar, organizar y conducir el proceso de





Resolución Directoral N° 000869 -2023- GR PUNO/DRA

Puno, 22 NOV 2023

saneamiento físico legal de los territorios de comunidades campesinas y predios rurales de selva y ceja de selva, del ámbito regional de Puno, para formalización con su inscripción en los Registros Públicos.

Que, la Ley N° 31145, Ley de Saneamiento Físico Legal y Formalización de Predios Rurales a Cargo de los Gobiernos Regionales, publicado en fecha 27 de marzo de 2021, cuyo objeto es establecer el marco legal para la ejecución de los procedimientos de saneamiento físico legal, formalización de los predios rústicos y de tierras eriazas habilitadas a nivel nacional a cargo de los Gobiernos regionales en virtud de la función transferida prevista en el literal n) del artículo 51 de la Ley 27867, Ley Orgánica de Gobiernos Regionales, a fin de promover el cierre de brechas de la titulación rural; asimismo, busca fortalecer los mecanismos de coordinación y articulación para el ejercicio de la función rectora, conforme a ley.



Que, en el marco del Decreto Supremo N° 014-2022-MIDAGRI, publicado en fecha 27 de julio de 2022, que aprueba el Reglamento de la Ley N° 31145 Ley de Saneamiento Físico Legal y Formalización de Predios Rurales a cargo de los Gobiernos Regionales, que consta de cinco (05) Títulos, ciento trece (113) artículos, seis (06) disposiciones complementarias finales y una (01) disposición complementaria transitoria.

Que, la Dirección de Titulación y Catastro Rural, DTCR, es Dirección de Línea de la Dirección Regional Agraria Puno; órgano Sectorial del Gobierno Regional Puno, GOREP, que en fecha 09 de marzo del 2022, suscribe el Convenio N° 07-2022-MIDAGRI-DM., de Cooperación Interinstitucional entre el Ministerio de Desarrollo Agrario y Riego (MIDAGRI) y el Gobierno Regional de Puno (GORE); en cuya cláusula 4.2. EL GORE, se compromete a: inciso 4.2.3. Dirigir, acorde a sus competencias, a los profesionales que conformarán los Grupos de Trabajo Supervisado (GTS), quienes tendrán a su cargo las actividades del procedimiento de saneamiento físico legal y formalización de la propiedad rural prevista en la normativa vigente, hasta la inscripción registral de los títulos individuales y comunales, para el logro de objetivos del Proyecto "Catastro, Titulación y Registro de Tierras Rurales en el Perú, tercera etapa — PTRT3", y particularmente expedir los instrumentos, títulos y actos resolutiveos que corresponden a los mismos. En consecuencia, la Dirección de Titulación y Catastro Rural, DTCR, es órgano responsable para tramitar lo pertinente a la emisión del acto resolutiveo que autorice a la Superintendencia Nacional de los Registros Públicos (SUNARP), la independización de los predios rurales a nombre del Gobierno Regional Puno.



Que, con Resolución Directoral N° 208-2021-GR-PUNO/DRA, de fecha 11 de agosto de 2021, corregida en parte mediante Resolución Directoral N° 298-2022-GR-PUNO/DRA, de fecha 17 de junio de 2022, se aprobó la primera inscripción de dominio o inmatriculación a favor del Estado Peruano, representado por el Gobierno Regional de Puno, del predio denominado SECTOR VALLECITO 1, ubicado en el distrito de Capachica, Provincia de Puno y Departamento de Puno.



Que, la misma ya fue sujeta de una primera independización, autorizada mediante Resolución Directoral N° 752-2022-GR-PUNO/DRA, de fecha 16/12/2022 y Resolución Directoral N° 070-2023-GR-PUNO/DRA de fecha 03/03/2023 (Rectificada), conforme consta en la Anotación Marginal de la partida registral N° 11186674.



Que, el expediente del predio SECTOR VALLECITO 1, fue calificado por los responsables del Grupo de Trabajo Supervisado del Proyecto PTRT-3, cumpliendo las disposiciones del artículo 20° del Decreto Supremo N° 014-2022-MIDAGRI. De la calificación inciso 20.2. Realizado el levantamiento catastral y la verificación de la explotación económica del predio, la calificación está a cargo del abogado calificador, con experiencia en formalización de la propiedad predial, quien evalúa la ficha catastral rural y los documentos adjuntos a la misma, recabados en campo, los que deben ser consistentes con el diagnóstico físico legal de la UT, con el fin de determinar si el poseedor acredita el cumplimiento de los requisitos exigidos por el presente Reglamento, para ser beneficiario de la titulación. (...) El mismo que permitirá generar el padrón de poseedores aptos, y por último la Resolución Ministerial N° 242-2016-MINAGRI, Sobre Lineamientos para la ejecución de la etapa de calificación en los procedimientos de formalización y titulación de predios rústicos.



Resolución Directoral N° 000869 -2023- GR PUNO/DRA

Puno, 22 NOV 2023

Que, habiéndose generado el padrón de poseedores APTOS, se deberá realizar la publicación del mismo, para ello se tomó en cuenta lo dispuesto en el artículo 21º de la publicación de padrón de poseedores aptos que dispone Decreto Supremo N° 014-2022-MIDAGRI, En su inciso 21.1. Realizada la calificación individual de los poseedores, el Ente de Formalización Regional publica el padrón de aquéllos calificados como aptos para ser titulados, asimismo acompaña un plano catastral donde se visualicen los predios materia de formalización, con indicación de sus respectivas unidades catastrales. (...) dejando constancia que dicho padrón permaneció publicado por el tiempo previsto, para que los interesados presenten las oposiciones o correcciones dentro del término legal.

Que, el artículo 22.- Emisión de resolución administrativa. Que dispone Decreto Supremo N° 014-2022-MIDAGRI. (...) Realizadas las acciones a que se refieren los artículos precedentes, el Ente de Formalización Regional emite la resolución administrativa que dispone el otorgamiento de los títulos de propiedad a favor de los poseedores calificados como aptos. La cual debe ser notificada a los beneficiarios a través del correo electrónico consignado en la ficha catastral o la publicación en el Diario Oficial o en uno de los diarios de mayor circulación en el territorio nacional y mediante la publicación del acto en el respectivo Portal web Institucional del GORE.

Que, el artículo 23º del reglamento de la Ley N° 31145, aprobado por Decreto Supremo N° 014-2022-MIDAGRI, establece: De la Titulación e Inscripción del Título en el RdP (...) inciso 23.2. El Ente de Formalización Regional solicita la inscripción en el RdP del derecho de propiedad a favor de los beneficiarios de la formalización. Para este efecto, se deben adjuntar a dicha solicitud, el título de propiedad o instrumento de formalización, el certificado de información catastral y copia de la base de datos catastral digital de los polígonos de todos los predios (base gráfica), cuya inscripción se solicita. De igual forma lo que dispone el inciso 23.3. El Registrador, previa opinión de la Oficina de Catastro, por el sólo mérito de los respectivos documentos, extiende los asientos de inscripción correspondientes.

Que, mediante Resolución del Superintendente Nacional de los Registros Públicos N° 189-2014-SUNARP/SN, se aprueba la directiva N° 03-2014-SUNARP-SN, la cual precisa los actos inscribibles en el Registro de Predios y en otros registros que requieren informe previo del área de catastro para acceder a su inscripción, así como los requisitos que deben contener los planos y memorias descriptivas que se presenten al Registro para sustentar la inscripción de tales actos; dicha directiva en su Numeral 2 señala: Objetivo: La presente Directiva tiene por objetivo lo siguiente: "Establecer los requisitos técnicos que deben contener los planos y memorias descriptivas que se presenten al Registro para sustentar la inscripción de los actos respectivos, salvo que se encuentren regulados por normas especiales y en ellos se fijen dichos requisitos.

Que, los certificados de información catastral emitidos para la independización cada predio contiene con precisión datos de área, linderos y medidas perimétricas, y el área remanente corresponde al mismo propietario; asimismo estos no exceden el área de la partida matriz de la cual se independizara en tal sentido el Registrador independizará el área solicitada de la partida matriz, sin necesidad de requerir plano del área remanente, ello conforme lo prevé el artículo 59º del TUO del Reglamento de Inscripciones del Registro de Predios, aprobado por Resolución del Superintendente Nacional de los Registros Públicos N° 097-2013-SUNARP-SN.

Que, por informe N° 177-2023-GORE-DRA-DTCR-PTRT3-GTS-PUNO, de fecha 31 de octubre de 2023, emitido por el Grupo de Trabajo Supervisado (GTS) del PTRT3., evaluado los documentos técnicos legales correspondientes al proceso de DESMEMBRAMIENTO E INDEPENDIZACIÓN DE PREDIOS RURALES calificados y que son parte del padrón de poseedores APTOS del predio denominado SECTOR VALLECITO 1, el mismo que está debidamente inmatriculado en la Partida Electrónica N° 11186674, el mismo que fue inscrito con un área de 26.4480 Has y un perímetro de 2.200.95 ml y que producto de una primera independización que una área remanente a independizar de 12.9650 Has; por otro lado, mediante los Informes N° 127-2023-GORE-DRA-DTCR-SL/AHA, suscrito en fecha 09 de noviembre de 2023 e informe N° 137-2023-GORE- DRA-DTCR-SCQ, suscrito en fecha 09 de noviembre de 2023, por parte de los responsables del área técnica y legal de la Oficina de Saneamiento Físico y Legal de la Dirección de Titulación y



Resolución Directoral N° 000869 -2023- GR PUNO/DRA

Puno, 22 NOV 2023

Catastro Rural, en los cuales se otorgan la conformidad al informe emitido por Grupo de Trabajo Supervisado (GTS) del proyecto PTRT3.

Por las consideraciones expuestas y haciendo uso de las atribuciones conferidas por la Ley N° 27867, Ley Orgánica de Gobiernos Regionales, su modificatoria Ley N° 27902; y, con la visación de los directores de las Oficinas de Administración, Planeamiento y Presupuesto y Asesoría Jurídica.

SE RESUELVE:

ARTÍCULO PRIMERO.- AUTORIZAR, EL OTORGAMIENTO DE TITULOS Y LA DESMEMBRACION E INDEPENDIZACIÓN de predios rurales verificados y linderados, ubicado en el predio denominado SECTOR VALLECITO 1, del distrito de Capachica, provincia Puno y departamento de Puno, que forman parte de un área total de 26.4480 Has. y un perímetro de 2,200.95 Ml. y que producto de una primera independización dispone de un área remanente de 12.9650 Has, inscrito en la Partida Electrónica N° 11186674, a nombre del Estado peruano representado por el Gobierno Regional de Puno, a fin de que sean formalizados y titulados, en favor de los poseedores calificados como aptos del Procedimiento de Formalización y Titulación de predios rústicos de propiedad del Estado.

ARTÍCULO SEGUNDO. - DISPONER, que la DIRECCIÓN DE TITULACIÓN Y CATASTRO RURAL DE LA DIRECCIÓN REGIONAL AGRARIA PUNO, tramite ante la Superintendencia Nacional de los Registros Públicos (SUNARP), la inscripción del derecho de propiedad de cada poseedor calificado como apto en el procedimiento de Formalización y Titulación de Predios Rústicos de Propiedad del Estado.

ARTÍCULO TERCERO.- Notifíquese, a los beneficiarios la presente resolución a través de la publicación en el diario oficial y a las instancias administrativas correspondientes, publicar en el portal web institucional para fines de Ley.

REGISTRESE Y COMUNIQUESE.



GOBIERNO REGIONAL PUNO
DIRECCIÓN REGIONAL AGRARIA PUNO

Mg. MVZ. NILTON N. PEREZ SMITH
DIRECTOR REGIONAL



N°	UNIDAD CATASTRAL	NOMBRE DE PREDIO	AREA (Ha.)	PERIMETRO (m.l.)	APELLIDOS Y NOMBRES DE PROPIETARIO	N° DNI	ESTADO CIVIL
001	275647	AYASAMANA PAMPA I	0.0218	91.25	ALEJANDRA ANASTACIA ILAQUITA LERMA	01216199	SOLTERO(A)
002	275537	CASALAYU ICHUJPAMPA	0.0383	106.12	DOMINGO APAZA MAMANI DOMINGA YLAQUITA PANCCA	01229668 01305033	CASADO(A) CASADO(A)
003	275583	HUTUILI PAMPA	0.0586	340.18	MARIO ROMULO SUPO PARILLO GENARIA BUSTINCIO DE SUPO	01254881 01254882	CASADO(A) CASADO(A)
004	275500	QARSALA PAMPA	0.0385	79.89	FELICIANO PAUCAR TIPO	29615010	VIUDO(A)
005	275578	ICHU PAMPA II	0.0193	71.52	PATRICIA PANCA HUMPIRI	10419031	SOLTERO(A)
006	275582	PUTI PUTI CASALAYOC PAMPA	0.0200	68.70	GENARIA BUSTINCIO DE SUPO MARIO ROMULO SUPO PARILLO	01254882 01254881	CASADO(A) CASADO(A)
007	275576	UTUILI PAMPA ANCACHI	0.0156	103.31	HONORATA MARIA MAMANI CAHUI SIXTO GABRIEL TURPO GALARZA	01306965 01308900	CASADO(A) CASADO(A)
008	275539	UTUILE PAMPA I	0.0157	57.54	GENARIA BUSTINCIO DE SUPO MARIO ROMULO SUPO PARILLO	01254882 01254881	CASADO(A) CASADO(A)
009	275575	UTUILI PAMPA ANCACHI	0.0052	40.28	FLORENTINA HUMPIRI VDA DE PANCA	01253446	VIUDO(A)
010	275577	ICHU PAMPA I	0.0332	85.11	LOURDES BETTY PANCA HUMPIRI	42273529	SOLTERO(A)
011	275581	CONCHA TURUYOC PAMPA	0.0106	45.11	GENARIA BUSTINCIO DE SUPO MARIO ROMULO SUPO PARILLO	01254882 01254881	CASADO(A) CASADO(A)



Resolución Directoral N° 000871 -2023- GR PUNO/DRA

Puno, 24 NOV 2023

VISTO:

El Informe N° 524-2023-GR-DRA/DTCR/D, la Dirección de Titulación y Catastro Rural, solicita la emisión de una Resolución Directoral que autorice el desmembramiento e independización del predio denominado "SECTOR INCHUPALLA QUECAÑAMAYA", ubicado en el distrito de Capachica, provincia de Puno, departamento de Puno; inscrito a nombre del Gobierno Regional de Puno; en la Partida Electrónica N° 11188954 del registro de predios de la Oficina Registral de Puno, con los documentos adjuntos en la misma, y;

CONSIDERANDO:

Que, la Constitución Política del Perú, en su artículo 188, establece que la descentralización es una política permanente del Estado, de carácter obligatorio, la cual se realiza por etapas, en forma progresiva y ordenada conforme a criterios que permitan una adecuada asignación de competencias y transferencia de recursos del Gobierno Nacional hacia los Gobiernos Regionales y Locales.

Que, la Quinta Disposición Transitoria de la Ley N° 27783, Ley de Bases de la Descentralización prevé que la transferencia de funciones, programas y organismos del Gobierno Nacional hacia los Gobiernos Regionales y Locales comprende, entre otros, el acervo documentario y los recursos presupuestales correspondientes que se encuentren directamente vinculados al ejercicio o desarrollo de las funciones o servicios transferidos, incluyendo la titularidad de dominio de los bienes correspondientes.

Que, el Decreto Supremo N° 056-2010-PCM, publicado el 15 de mayo de 2010 en el Diario Oficial "El Peruano" dispone: "Transfírase a favor de los Gobiernos Regionales la función de formalización y titulación de predios rústicos, de tierras eriazas habilitadas al 31 de diciembre del 2004", así como la función de reversión de predios rústicos adjudicados a título oneroso por el Estado, ocupados por asentamientos humanos, a que se refiere la Ley N° 28667, Ley que declara la reversión de predios rústicos al dominio del estado, adjudicados a título oneroso, con fines agrarios, ocupados por asentamientos humanos (...).

Que, por Resolución Ministerial N° 114-2011-VIVIENDA, se declara concluido el proceso de efectivización de la transferencia a (19) Gobiernos Regionales, entre ellos Puno, de las competencias de la función específica establecida en el inciso (n) del artículo 51° de la Ley Orgánica de Gobiernos Regionales y Locales del año 2006, aprobada mediante Decreto Supremo N° 021-2006-PCM.

Que, en fecha 12 de julio del 2010, mediante Acta de Transferencia, entre COFOPRI y el Gobierno Regional Puno, se cumple con la entrega y recepción del acervo documentario, bienes e información cartográfica y catastral, para implementar las funciones sectoriales y utilizar los recursos provenientes del Ministerio de Vivienda, Construcción y Saneamiento y por el Gobierno Regional de Puno; en cumplimiento a lo dispuesto por el Decreto Supremo N° 088-2008-PCM, D.S. N° 036 - 2007-PCM, la Directiva N° 001-2007-PCM aprobada por Resolución de Secretaría de Descentralización N° 003-2007/SD y la Directiva N° 006-2007-PCM-SD aprobada por Resolución de Secretaría de Descentralización N° 025-2007-PCM/SD.

Que, según el Reglamento de Organización y Funciones (ROF) del Gobierno Regional Puno aprobado por Ordenanza Regional N° 08-2008, modificado por Ordenanza Regional N° 014-2013-GRP-CRP y Ordenanza Regional N° 002-2018-GR PUNO.CRP, la Dirección Regional Agraria Puno es órgano de línea de la Gerencia de Desarrollo Económico del Gobierno Regional Puno.

Que, de acuerdo al Reglamento de Organización y Funciones (ROF) de la Dirección Regional Agraria aprobado por Ordenanza Regional N° 011-2014-GRP-CRP modificado por Ordenanza Regional N° 005-2015-GRP-CRP, la Dirección de Titulación y Catastro Rural, es un Órgano de Línea, encargado de planificar, organizar y conducir el proceso de





Resolución Directoral N° 000871-2023- GR PUNO/DRA

Puno, 24 NOV 2023

saneamiento físico legal de los territorios de comunidades campesinas y predios rurales de selva y ceja de selva, del ámbito regional de Puno, para formalización con su inscripción en los Registros Públicos.

Que, la Ley N° 31145, Ley de Saneamiento Físico Legal y Formalización de Predios Rurales a Cargo de los Gobiernos Regionales, publicado en fecha 27 de marzo de 2021, cuyo objeto es establecer el marco legal para la ejecución de los procedimientos de saneamiento físico legal, formalización de los predios rústicos y de tierras eriazas habilitadas a nivel nacional a cargo de los Gobiernos regionales en virtud de la función transferida prevista en el literal n) del artículo 51 de la Ley 27867, Ley Orgánica de Gobiernos Regionales, a fin de promover el cierre de brechas de la titulación rural; asimismo, busca fortalecer los mecanismos de coordinación y articulación para el ejercicio de la función rectora, conforme a ley.

Que, en el marco del Decreto Supremo N° 014-2022-MIDAGRI, publicado en fecha 27 de julio de 2022, que aprueba el Reglamento de la Ley N° 31145 Ley de Saneamiento Físico Legal y Formalización de Predios Rurales a cargo de los Gobiernos Regionales, que consta de cinco (05) Títulos, ciento trece (113) artículos, seis (06) disposiciones complementarias finales y una (01) disposición complementaria transitoria.

Que, la Dirección de Titulación y Catastro Rural, DTCR, es Dirección de Línea de la Dirección Regional Agraria Puno; órgano Sectorial del Gobierno Regional Puno, GOREP, que en fecha 09 de marzo del 2022, suscribe el Convenio N° 07-2022-MIDAGRI-DM., de Cooperación Interinstitucional entre el Ministerio de Desarrollo Agrario y Riego (MIDAGRI) y el Gobierno Regional de Puno (GORE); en cuya cláusula 4.2. EL GORE, se compromete a: inciso 4.2.3. Dirigir, acorde a sus competencias, a los profesionales que conformarán los Grupos de Trabajo Supervisado (GTS), quienes tendrán a su cargo las actividades del procedimiento de saneamiento físico legal y formalización de la propiedad rural prevista en la normativa vigente, hasta la inscripción registral de los títulos individuales y comunales, para el logro de objetivos del Proyecto "Catastro, Titulación y Registro de Tierras Rurales en el Perú, tercera etapa — PTRT3", y particularmente expedir los instrumentos, títulos y actos resolutivos que corresponden a los mismos. En consecuencia, la Dirección de Titulación y Catastro Rural, DTCR, es órgano responsable para tramitar lo pertinente a la emisión del acto resolutivo que autorice a la Superintendencia Nacional de los Registros Públicos (SUNARP), la independización de los predios rurales a nombre del Gobierno Regional Puno.

Que, con Resolución Directoral N° 658-2022-GR PUNO/DRA, de fecha 17 de noviembre de 2022, se aprobó la primera inscripción de dominio o inmatriculación a favor del Estado Peruano, representado por el Gobierno Regional de Puno, del predio denominado SECTOR INCHUPALLA QUECAÑAMAYA, ubicado en el distrito de Ilave, Provincia de El Collao y Departamento de Puno.

Que, el expediente del predio SECTOR INCHUPALLA QUECAÑAMAYA, fue calificado por los responsables del Grupo de Trabajo Supervisado del Proyecto PTRT-3, cumpliendo las disposiciones del artículo 20^o del Decreto Supremo N° 014-2022-MIDAGRI. De la calificación inciso 20.2. Realizado el levantamiento catastral y la verificación de la explotación económica del predio, la calificación está a cargo del abogado calificador, con experiencia en formalización de la propiedad predial, quien evalúa la ficha catastral rural y los documentos adjuntos a la misma, recabados en campo, los que deben ser consistentes con el diagnóstico físico legal de la UT, con el fin de determinar si el poseedor acredita el cumplimiento de los requisitos exigidos por el presente Reglamento, para ser beneficiario de la titulación. (...) El mismo que permitirá generar el padrón de poseedores aptos, y por último la Resolución Ministerial N° 242-2016-MINAGRI, Sobre Lineamientos para la ejecución de la etapa de calificación en los procedimientos de formalización y titulación de predios rústicos.

Que, habiéndose generado el padrón de poseedores APTOS, se deberá realizar la publicación del mismo, para ello se tomó en cuenta lo dispuesto en el artículo 21^o de la publicación de padrón de poseedores aptos que dispone Decreto Supremo N° 014-2022-MIDAGRI, En su inciso 21.1. Realizada la calificación individual de los poseedores, el Ente de Formalización Regional publica el padrón de aquéllos calificados como aptos para ser titulados, asimismo acompaña





Resolución Directoral N° 000871 -2023- GR PUNO/DRA

Puno, 24 NOV 2023

un plano catastral donde se visualicen los predios materia de formalización, con indicación de sus respectivas unidades catastrales. (...) dejando constancia que dicho padrón permaneció publicado por el tiempo previsto, para que los interesados presenten las oposiciones o correcciones dentro del término legal.

Que, el artículo 22.- Emisión de resolución administrativa. Que dispone Decreto Supremo N° 014-2022-MIDAGRI. (...) Realizadas las acciones a que se refieren los artículos precedentes, el Ente de Formalización Regional emite la resolución administrativa que dispone el otorgamiento de los títulos de propiedad a favor de los poseedores calificados como aptos. La cual debe ser notificada a los beneficiarios a través del correo electrónico consignado en la ficha catastral o la publicación en el Diario Oficial o en uno de los diarios de mayor circulación en el territorio nacional y mediante la publicación del acto en el respectivo Portal web Institucional del GORE.



Que, el artículo 23° del reglamento de la Ley N° 31145, aprobado por Decreto Supremo N° 014-2022-MIDAGRI, establece: De la Titulación e Inscripción del Título en el RdP (...) Inciso 23.2. El Ente de Formalización Regional solicita inscripción en el RdP del derecho de propiedad a favor de los beneficiarios de la formalización. Para este efecto, se deben adjuntar a dicha solicitud, el título de propiedad o instrumento de formalización, el certificado de información catastral y copia de la base de datos catastral digital de los polígonos de todos los predios (base gráfica), cuya inscripción se solicita. De igual forma lo que dispone el inciso 23.3. El Registrador, previa opinión de la Oficina de Catastro, por el sólo mérito de los respectivos documentos, extiende los asientos de inscripción correspondientes.

Que, mediante Resolución del Superintendente Nacional de los Registros Públicos N° 189-2014-SUNARP/SN, se aprueba la directiva N° 03-2014-SUNARP-SN, la cual precisa los actos inscribibles en el Registro de Predios y en otros registros que requieren informe previo del área de catastro para acceder a su inscripción, así como los requisitos que deben contener los planos y memorias descriptivas que se presenten al Registro para sustentar la inscripción de tales actos; dicha directiva en su Numeral 2 señala: Objetivo: La presente Directiva tiene por objetivo lo siguiente: "Establecer los requisitos técnicos que deben contener los planos y memorias descriptivas que se presenten al Registro para sustentar la inscripción de los actos respectivos, salvo que se encuentren regulados por normas especiales y en ellos se fijen dichos requisitos.

Que, los certificados de información catastral emitidos para la independización cada predio contiene con precisión datos de área, linderos y medidas perimétricas, y el área remanente corresponde al mismo propietario; asimismo estos no exceden el área de la partida matriz de la cual se independizara en tal sentido el Registrador independizará el área solicitada de la partida matriz, sin necesidad de requerir plano del área remanente, ello conforme lo prevé el artículo 59° del TUO del Reglamento de Inscripciones del Registro de Predios, aprobado por Resolución del Superintendente Nacional de los Registros Públicos N° 097-2013-SUNARP-SN.

Que, por Informe N° 180-2023-GORE-DRA-DTCR-PTRT3-GTS-PUNO, de fecha 31 de octubre de 2023, emitido por el Grupo de Trabajo Supervisado (GTS) del PTRT3., evaluado los documentos técnicos legales correspondientes al proceso de DESMEMBRAMIENTO E INDEPENDIZACIÓN DE PREDIOS RURALES calificados y que son parte del padrón de poseedores APTOS del predio denominado SECTOR INCHUPALLA QUECAÑAMAYA, el mismo que está debidamente inmatriculado en la Partida Electrónica N° 11188954, el mismo que fue inscrito con un área de 70,5071 Has. y un perímetro de 5,504.40 ml; por otro lado, mediante los Informes N° 124-2023-GORE-DRA-DTCR-SL/AHA, suscrito en fecha 09 de noviembre de 2023 e Informe N° 139-2023-GORE-DRA-DTCR-SCO, suscrito en fecha 09 de noviembre de 2023, por parte de los responsables del área técnica y legal de la Oficina de Saneamiento Físico y Legal de la Dirección de Titulación y Catastro Rural, en los cuales se otorgan la conformidad al informe emitido por Grupo de Trabajo Supervisado (GTS) del proyecto PTRT3.

Por las consideraciones expuestas y haciendo uso de las atribuciones conferidas por la Ley N° 27867, Ley Orgánica de Gobiernos Regionales, su modificatoria Ley N° 27902; y, con la visación de los directores de las Oficinas de Administración, Planeamiento y Presupuesto y Asesoría Jurídica.





Resolución Directoral N° 000871 -2023- GR PUNO/DRA

Puno, 24 NOV 2023

SE RESUELVE:

ARTÍCULO PRIMERO.- AUTORIZAR, el OTORGAMIENTO DE TITULOS y la DESMEMBRACION E INDEPENDIZACION de predios rurales verificados y linderados, ubicado en el predio denominado SECTOR INCHUPALLA QUECAÑAMAYA, del distrito de Ilave, provincia El Collao y departamento de Puno, que forman parte de un área total de 70.5071 Has. y un perímetro de 5,504.40 Mil. Inscrito en la Partida Electrónica N° 11188954, a nombre del Estado peruano representado por el Gobierno Regional de Puno, a fin de que sean formalizados y titulados, en favor de los poseedores calificados como aptos del Procedimiento de Formalización y Titulación de predios rústicos de propiedad del Estado.

ARTÍCULO SEGUNDO. - DISPONER, que la DIRECCIÓN DE TITULACIÓN Y CATASTRO RURAL DE LA DIRECCIÓN REGIONAL AGRARIA PUNO, tramite ante la Superintendencia Nacional de los Registros Públicos (SUNARP), la inscripción del derecho de propiedad de cada poseedor calificado como apto en el procedimiento de Formalización y Titulación de Predios Rústicos de Propiedad del Estado.

ARTÍCULO TERCERO.- Notifíquese, a los beneficiarios la presente resolución a través de la publicación en el diario oficial y a las instancias administrativas correspondientes, publicar en el portal web institucional para fines de Ley.

REGISTRESE Y COMUNIQUESE.



GOBIERNO REGIONAL PUNO
DIRECCIÓN REGIONAL AGRARIA PUNO
Mg. MVZ. NILTON N. PÉREZ SMITH
DIRECTOR REGIONAL



GOBIERNO REGIONAL DE PUNO
 DIRECCION DE TITULACION Y CATASTRO RURAL
 "PROYECTO DE TITULACION Y REGISTRO DE TIERRAS RURALES EN EL PERU PTRT3"
 SECTOR: INCHUPALLA QUECAÑAMAYA - DISTRITO: ILAVE - PROVINCIA: EL COLLAO

N°	UNIDAD CATASTRAL	NOMBRE DE PREDIO	AREA (Ha.)	PERIMETRO (m.l.)	APELLIDOS Y NOMBRES DE PROPIETARIO	N° DNI	ESTADO CIVIL
001	255288	CULLA QALUHUI	0.0324	115.54	FERMIN ARCATA MAMANI	01782849	VIUDO(A)
002	255289	CARRETERA AYNACHA	0.0080	60.52	FERMIN ARCATA MAMANI	01782849	VIUDO(A)
003	255298	CANAL LAQA	0.0181	88.80	FERMIN ARCATA MAMANI	01782849	VIUDO(A)
004	255310	PATCHPA QUISOTJAHUI	0.0130	67.11	FERMIN ARCATA MAMANI	01782849	VIUDO(A)
005	255311	QUISOT JAWI CHOJA	0.0357	160.88	FERMIN ARCATA MAMANI	01782849	VIUDO(A)
006	255312	QUISOT JAWI I	0.0095	58.21	FERMIN ARCATA MAMANI	01782849	VIUDO(A)
007	255313	QUISOT JAWI II	0.0157	104.89	FERMIN ARCATA MAMANI	01782849	VIUDO(A)
008	255315	MORANI CHOJA II	0.0155	82.16	FERMIN ARCATA MAMANI	01782849	VIUDO(A)
009	255318	PUCAR HUATE I	0.0183	140.10	FERMIN ARCATA MAMANI	01782849	VIUDO(A)
010	255319	PUCARHUATE II	0.0182	119.82	FERMIN ARCATA MAMANI	01782849	VIUDO(A)
011	255321	JICHUS HUATA	0.0050	38.83	IRMA MAQUERA PAUCAR EDGAR MAQUERA MAMANI	42106736 01330337	CASADO(A) CASADO(A)
012	255322	TAQUE PALCA	0.0149	135.71	EDGAR MAQUERA MAMANI IRMA MAQUERA PAUCAR	01330337 42106736	CASADO(A) CASADO(A)
013	255335	POCAR HUATA III	0.0057	47.73	EDGAR MAQUERA MAMANI IRMA MAQUERA PAUCAR	01330337 42106736	CASADO(A) CASADO(A)
014	255356	CANAL LACA	0.1181	188.01	JUAN MAMANI HUILAHUAÑA ROSA BERTHA CCOPATICONA FLORES	01330688 01777115	CASADO(A) CASADO(A)
015	255358	POCAR HUATO I	0.0245	113.76	JUAN MAMANI HUILAHUAÑA ROSA BERTHA CCOPATICONA FLORES	01330688 01777115	CASADO(A) CASADO(A)
016	255365	ALAYTUKE	0.0713	175.04	NICOLAS HUMPIRI MENDOZA	01200119	VIUDO(A)
017	255382	URANI CORPA	0.0293	154.03	MATIAS RAUL ARCATA QUISPE AURELIA NINA CONDORI	40768317 40686787	CASADO(A) CASADO(A)
018	255383	CANAL LACA	0.0200	123.11	AURELIA NINA CONDORI MATIAS RAUL ARCATA QUISPE	40686787 40768317	CASADO(A) CASADO(A)
019	255415	CAHUALACA I	0.0071	82.49	ESTEBAN HUALLPA MAMANI PAULA QUISPE DE HUALLPA	01789405 01789185	CASADO(A) CASADO(A)
020	255416	PAULA	0.0319	117.51	PAULA QUISPE DE HUALLPA ESTEBAN HUALLPA MAMANI	01789185 01789405	CASADO(A) CASADO(A)
021	255424	WATO PAMPA	0.0115	83.29	ROSA MARIA ARCATA QUISPE	42165673	SOLTERO(A)
022	255425	WATO PAMPA I	0.0264	133.49	ROSA MARIA ARCATA QUISPE	42165673	SOLTERO(A)
023	255426	CANAL CCUCHO	0.0181	103.94	ROSA MARIA ARCATA QUISPE	42165673	SOLTERO(A)



GOBIERNO REGIONAL DE PUNO
 DIRECCION DE TITULACION Y CATASTRO RURAL
 "PROYECTO DE TITULACION Y REGISTRO DE TIERRAS RURALES EN EL PERU PTRT3"
 SECTOR: INCHUPALLA QUECAÑAMAYA - DISTRITO: ILAVE - PROVINCIA: EL COLLAO

N°	UNIDAD CATASTRAL	NOMBRE DE PREDIO	AREA (Ha.)	PERIMETRO (m.l.)	APELLIDOS Y NOMBRES DE PROPIETARIO	N° DNI	ESTADO CIVIL
024	255427	POCAR HUATO PATJA	0.0264	110.93	ROSA MARIA ARCATA QUISPE	42165673	SOLTERO(A)
025	255433	POCAR HUATO PATJA	0.0188	63.62	VICTOR ALBERTO ARCATA QUISPE	42988625	SOLTERO(A)
026	255434	QUIQUITA PATJA	0.0253	111.89	VICTOR ALBERTO ARCATA QUISPE	42988625	SOLTERO(A)
027	255435	JAQUE JIHUAHUI	0.0177	146.75	VICTOR ALBERTO ARCATA QUISPE	42988625	SOLTERO(A)
028	255436	CHOJA PATJA	0.0189	135.53	LEONARDO HUALLPA QUISPE	01863413	SOLTERO(A)
029	255472	QUISOT JAHUI	0.0183	113.15	PASTORA ELVIRA FERNANDEZ NIETO	01875035	SOLTERO(A)
030	255476	POCAR HUATO	0.0164	110.78	PASTORA ELVIRA FERNANDEZ NIETO	01875035	SOLTERO(A)
031	255477	CULA CCALLUHUI	0.0129	62.73	PASTORA ELVIRA FERNANDEZ NIETO	01875035	SOLTERO(A)
032	255509	POCAR HUATO	0.1849	192.40	LUZ MARLENI HUILAHUAÑA MAMANI	75218461	SOLTERO(A)
033	255510	POCAR HUATO I	0.0060	33.46	LUZ MARLENI HUILAHUAÑA MAMANI	75218461	SOLTERO(A)
034	255511	UTA CUCHO	0.0125	69.21	LUZ MARLENI HUILAHUAÑA MAMANI	75218461	SOLTERO(A)
035	255515	QUISOT JAHUI I	0.0072	47.91	JULIANA ATENCIO MAQUERA ALEJANDRO HUILAHUAÑA MAMANI	40181870 01784919	CASADO(A) CASADO(A)
036	255516	QUIISO UTJAHU	0.0340	118.63	JULIANA ATENCIO MAQUERA ALEJANDRO HUILAHUAÑA MAMANI	40181870 01784919	CASADO(A) CASADO(A)
037	255523	TERRENO ARCATA I	0.0173	87.88	ALEJANDRO HUILAHUAÑA MAMANI JULIANA ATENCIO MAQUERA	01784919 40181870	CASADO(A) CASADO(A)
038	255524	TERRENO ARCATA	0.0248	91.28	JULIANA ATENCIO MAQUERA ALEJANDRO HUILAHUAÑA MAMANI	40181870 01784919	CASADO(A) CASADO(A)
039	255526	SILLU SILLU	0.0061	49.00	JULIANA ATENCIO MAQUERA ALEJANDRO HUILAHUAÑA MAMANI	40181870 01784919	CASADO(A) CASADO(A)
040	255527	HUALLPA URAQUE	0.0178	132.75	JULIANA ATENCIO MAQUERA ALEJANDRO HUILAHUAÑA MAMANI	40181870 01784919	CASADO(A) CASADO(A)
041	255528	JAQUE JIHUAHUI	0.0587	107.91	JULIANA ATENCIO MAQUERA ALEJANDRO HUILAHUAÑA MAMANI	40181870 01784919	CASADO(A) CASADO(A)
042	255529	TAQUILACA	0.0089	71.82	ALEJANDRO HUILAHUAÑA MAMANI JULIANA ATENCIO MAQUERA	01784919 40181870	CASADO(A) CASADO(A)
043	255531	ARCATA TAQUILACA	0.0195	95.55	ALEJANDRO HUILAHUAÑA MAMANI JULIANA ATENCIO MAQUERA	01784919 40181870	CASADO(A) CASADO(A)
044	255549	TERRENO LLANOS	0.0237	83.97	REYNA HUILAHUAÑA ATENCIO JOHNNY WILBERT MAMANI ENCINAS	41674424 42893225	CASADO(A) CASADO(A)
045	255550	CHALLA PATJA	0.0184	79.67	JOHNNY WILBERT MAMANI ENCINAS REYNA HUILAHUAÑA ATENCIO	42893225 41674424	CASADO(A) CASADO(A)
046	255578	TAQUINI CHOJA II	0.0147	80.59	DELIA ARCATA HUALLPA	44130432	SOLTERO(A)



GOBIERNO REGIONAL DE PUNO
 DIRECCION DE TITULACION Y CATASTRO RURAL
 "PROYECTO DE TITULACION Y REGISTRO DE TIERRAS RURALES EN EL PERU PTRT3"
 SECTOR: INCHUPALLA QUECAÑAMAYA - DISTRITO: ILAVE - PROVINCIA: EL COLLAO

N°	UNIDAD CATASTRAL	NOMBRE DE PREDIO	AREA (Ha.)	PERIMETRO (m.l.)	APELLIDOS Y NOMBRES DE PROPIETARIO	N° DNI	ESTADO CIVIL
047	255579	TAQUINI CHOJA I	0.0122	62.42	DELIA ARCATA HUALLPA	44130432	SOLTERO(A)
048	255580	TAQUINI CHOJA	0.0116	113.16	DELIA ARCATA HUALLPA	44130432	SOLTERO(A)
049	255581	CANAL CCUCHO	0.0269	100.50	DELIA ARCATA HUALLPA	44130432	SOLTERO(A)
050	255582	CHOJA PATJA	0.0368	135.70	DELIA ARCATA HUALLPA	44130432	SOLTERO(A)
051	255583	JAQUE JIHUAHUI	0.0254	139.98	DELIA ARCATA HUALLPA	44130432	SOLTERO(A)
052	255584	JAQUE JIHUAHUI	0.0246	113.61	DELIA ARCATA HUALLPA	44130432	SOLTERO(A)
053	255585	TAQUE PALCA	0.0186	120.17	DELIA ARCATA HUALLPA	44130432	SOLTERO(A)
054	255591	TAQUINI	0.0104	79.78	JUAN ALIPIO HUALLPA MAMANI	01787421	SOLTERO(A)
055	255592	QUISOT UTJAHUI	0.0184	167.65	JUAN ALIPIO HUALLPA MAMANI	01787421	SOLTERO(A)
056	255593	CCOSCOHUI	0.0306	99.26	JUAN ALIPIO HUALLPA MAMANI	01787421	SOLTERO(A)
057	255594	CHOJA PATJA	0.0406	136.19	JUAN ALIPIO HUALLPA MAMANI	01787421	SOLTERO(A)
058	255595	JAQUE JIHUAHUI	0.0310	145.00	JUAN ALIPIO HUALLPA MAMANI	01787421	SOLTERO(A)
059	255596	CHUÑU PAMPA I	0.0143	114.03	JUAN ALIPIO HUALLPA MAMANI	01787421	SOLTERO(A)
060	255597	CHUÑU PAMPA	0.0125	86.49	JUAN ALIPIO HUALLPA MAMANI	01787421	SOLTERO(A)
061	255601	QUISOT UTJAWI	0.0193	107.90	YENI ARCATA HUALLPA	74940072	SOLTERO(A)
062	255603	TAQUI CCUCHO	0.0297	117.62	YENI ARCATA HUALLPA	74940072	SOLTERO(A)
063	255604	UTA CCUCHO	0.0166	93.14	YENI ARCATA HUALLPA	74940072	SOLTERO(A)
064	255605	CHUNU PAMPA	0.0108	86.15	YENI ARCATA HUALLPA	74940072	SOLTERO(A)
065	255606	CHUÑU PAMPA	0.0638	144.27	YENI ARCATA HUALLPA	74940072	SOLTERO(A)
066	255611	CANAL LACA	0.0206	107.58	EUSTAQUIO ARCATA MAMANI	01782809	SOLTERO(A)
067	255612	TAQUE PALCA	0.0193	69.55	EUSTAQUIO ARCATA MAMANI	01782809	SOLTERO(A)
068	255613	QUISOT UTJAWI	0.0260	110.80	NANCY BRIGIDA HUALLPA CONDORI	43191728	SOLTERO(A)
069	255614	JAQUE JIHUAHUI	0.0279	122.85	NANCY BRIGIDA HUALLPA CONDORI	43191728	SOLTERO(A)



GOBIERNO REGIONAL DE PUNO
 DIRECCION DE TITULACION Y CATASTRO RURAL
 "PROYECTO DE TITULACION Y REGISTRO DE TIERRAS RURALES EN EL PERU PTRT3"
 SECTOR: INCHUPALLA QUECAÑAMAYA - DISTRITO: ILAVE - PROVINCIA: EL COLLAO

N°	UNIDAD CATASTRAL	NOMBRE DE PREDIO	AREA (Ha.)	PERIMETRO (m.l.)	APELLIDOS Y NOMBRES DE PROPIETARIO	N° DNI	ESTADO CIVIL
070	255615	TAQUE PALCA	0.0177	66.76	NANCY BRIGIDA HUALLPA CONDORI	43191728	SOLTERO(A)
071	255641	JACHACHOJO CAYO II	0.0082	77.20	BLADIMIR FLORES MAMANI	72311578	SOLTERO(A)
072	255642	JACHACHOJO CAYO I	0.0042	40.82	BLADIMIR FLORES MAMANI	72311578	SOLTERO(A)
073	255668	AUQUI UTAP LAYA	0.0200	103.62	EDIT MARLINE HUILAHUAÑA ATENCIO	47474115	SOLTERO(A)
074	255687	CHALLA CCAHUALACA	0.0063	65.70	NIMFA SANTOS LONASCO	01872704	SOLTERO(A)
075	255691	NICOLAS CCUCHO	0.0228	136.23	NIMFA SANTOS LONASCO	01872704	SOLTERO(A)
076	255692	QUIQUIPA CAYO	0.0161	92.40	NIMFA SANTOS LONASCO	01872704	SOLTERO(A)
077	255693	CCAHUALACA	0.0073	50.56	NIMFA SANTOS LONASCO	01872704	SOLTERO(A)
078	255694	TAQUE PALCA	0.0279	144.58	NIMFA SANTOS LONASCO	01872704	SOLTERO(A)
079	255695	JAQUE JIHUAHUI	0.0158	101.88	JUAN JOSE SANTOS LONASCO	42399941	SOLTERO(A)
080	255697	LETRERO	0.0198	107.54	JUAN JOSE SANTOS LONASCO	42399941	SOLTERO(A)
081	255718	TERRENO LLANOS	0.0202	78.82	ALBERTO HUILAHUAÑA ATENCIO	40839796	SOLTERO(A)
082	255719	CHOJA PATJA	0.0206	84.59	ALBERTO HUILAHUAÑA ATENCIO	40839796	SOLTERO(A)
083	255724	CHAYCARA	0.0075	42.11	HILDA MAMANI MAMANI OSCAR ALCIDES HUALLPA GUEVARA	01783069 01783070	CASADO(A) CASADO(A)
084	255733	CHAIKARA PAMPA	0.0173	81.89	IGNACIO MAMANI MAMANI BONIFACIA AGUILAR DE MAMANI	01836109 01836108	CASADO(A) CASADO(A)
085	255734	CHALLA PATA	0.0244	128.31	IGNACIO MAMANI MAMANI BONIFACIA AGUILAR DE MAMANI	01836109 01836108	CASADO(A) CASADO(A)
086	255735	KAWALAKA	0.0187	89.40	IGNACIO MAMANI MAMANI BONIFACIA AGUILAR DE MAMANI	01836109 01836108	CASADO(A) CASADO(A)
087	255756	CHOJA PARQUE	0.0260	81.84	RAUL ARCATA MAMANI PAULA ATENCIO MAMANI	80131473 42049186	CASADO(A) CASADO(A)
088	255757	JISCHA QALLA	0.0070	89.87	RAUL ARCATA MAMANI PAULA ATENCIO MAMANI	80131473 42049186	CASADO(A) CASADO(A)
089	255758	JACHA JUCHUS WATO	0.0272	112.93	RAUL ARCATA MAMANI PAULA ATENCIO MAMANI	80131473 42049186	CASADO(A) CASADO(A)
090	255759	CHUÑUY PARQUE	0.0160	122.59	RAUL ARCATA MAMANI PAULA ATENCIO MAMANI	80131473 42049186	CASADO(A) CASADO(A)
091	255760	CHUÑUWILACA	0.0295	143.22	RAUL ARCATA MAMANI PAULA ATENCIO MAMANI	80131473 42049186	CASADO(A) CASADO(A)
092	255761	QAWA LACA CHUÑUY	0.0073	36.24	RAUL ARCATA MAMANI PAULA ATENCIO MAMANI	80131473 42049186	CASADO(A) CASADO(A)



GOBIERNO REGIONAL DE PUNO
 DIRECCION DE TITULACION Y CATASTRO RURAL
 "PROYECTO DE TITULACION Y REGISTRO DE TIERRAS RURALES EN EL PERU PTRT3"
 SECTOR: INCHUPALLA QUECAÑAMAYA - DISTRITO: ILAVE - PROVINCIA: EL COLLAO

N°	UNIDAD CATASTRAL	NOMBRE DE PREDIO	AREA (Ha.)	PERIMETRO (m.l.)	APELLIDOS Y NOMBRES DE PROPIETARIO	N° DNI	ESTADO CIVIL
093	255762	PUQAR WATO PATJA II	0.0523	128.61	PAULA ATENCIO MAMANI RAUL ARCATA MAMANI	42049186 80131473	CASADO(A) CASADO(A)
094	255763	PUQAR QATO PATJA	0.0200	91.29	PAULA ATENCIO MAMANI RAUL ARCATA MAMANI	42049186 80131473	CASADO(A) CASADO(A)
095	255764	CHUÑU ILAKA	0.0091	99.88	PAULA ATENCIO MAMANI RAUL ARCATA MAMANI	42049186 80131473	CASADO(A) CASADO(A)
096	255767	POSTI QUCHO	0.0178	82.55	RAUL ARCATA MAMANI PAULA ATENCIO MAMANI	80131473 42049186	CASADO(A) CASADO(A)
097	255773	LETRERO CHACHA PARQUE	0.0080	98.11	PAULA ATENCIO MAMANI RAUL ARCATA MAMANI	42049186 80131473	CASADO(A) CASADO(A)
098	255782	CHALLA PARQUE	0.0187	57.81	PAULA ATENCIO MAMANI RAUL ARCATA MAMANI	42049186 80131473	CASADO(A) CASADO(A)
099	255783	CHOJA PATA	0.0227	97.08	RAUL ARCATA MAMANI PAULA ATENCIO MAMANI	80131473 42049186	CASADO(A) CASADO(A)
100	255785	JANKO KALANI	0.0246	97.11	RAUL ARCATA MAMANI PAULA ATENCIO MAMANI	80131473 42049186	CASADO(A) CASADO(A)
101	255786	URANI PUNTE LAKA	0.0261	128.80	PAULA ATENCIO MAMANI RAUL ARCATA MAMANI	42049186 80131473	CASADO(A) CASADO(A)
102	255788	PAUCAR LAYA	0.0147	153.02	RAUL ARCATA MAMANI PAULA ATENCIO MAMANI	80131473 42049186	CASADO(A) CASADO(A)
103	255797	POSTE CCOCHO	0.0159	113.86	PAULA ATENCIO MAMANI RAUL ARCATA MAMANI	42049186 80131473	CASADO(A) CASADO(A)
104	255804	CHALICUNI	0.0197	126.29	INOCENCIA MAMANI HUILAHUAÑA BERNARDINO COPATICONA MAMANI	01847485 01836477	CASADO(A) CASADO(A)
105	255812	PUCAROAJTA PATJA	0.0122	48.69	BERNARDINO COPATICONA MAMANI INOCENCIA MAMANI HUILAHUAÑA	01836477 01847485	CASADO(A) CASADO(A)
106	255815	CAMIATA ORAQUE	0.0469	174.04	INOCENCIA MAMANI HUILAHUAÑA BERNARDINO COPATICONA MAMANI	01847485 01836477	CASADO(A) CASADO(A)
107	255821	CANAL LACA	0.0118	65.77	BERNARDINO COPATICONA MAMANI INOCENCIA MAMANI HUILAHUAÑA	01836477 01847485	CASADO(A) CASADO(A)
108	255860	ISCA ARCATA	0.0127	54.58	NANCY CHOQUEMAMANI MAQUERA TEOFILO ARCATA FERNANDEZ	01861983 01864725	CASADO(A) CASADO(A)
109	255867	FELIPE CHUJJA UTJAHUI	0.0200	118.62	NANCY CHOQUEMAMANI MAQUERA TEOFILO ARCATA FERNANDEZ	01861983 01864725	CASADO(A) CASADO(A)
110	255870	SICO PUSA	0.0295	78.21	TEOFILO ARCATA FERNANDEZ NANCY CHOQUEMAMANI MAQUERA	01864725 01861983	CASADO(A) CASADO(A)
111	255871	ANASTACIO UTA CHUTA	0.0161	123.01	NANCY CHOQUEMAMANI MAQUERA TEOFILO ARCATA FERNANDEZ	01861983 01864725	CASADO(A) CASADO(A)
112	255876	URUACHO UTA CUCHO	0.0110	65.90	TEOFILO ARCATA FERNANDEZ NANCY CHOQUEMAMANI MAQUERA	01864725 01861983	CASADO(A) CASADO(A)
113	255990	THAKINI	0.0254	83.09	TERESA INQUILLA DE HUILAHUAÑA ROMUALDO HUILAHUAÑA QUISPE	01791952 01783364	CASADO(A) CASADO(A)
114	255991	THAKINI	0.0198	71.30	ROMUALDO HUILAHUAÑA QUISPE TERESA INQUILLA DE HUILAHUAÑA	01783364 01791952	CASADO(A) CASADO(A)
115	255992	KELLA HUANUNI	0.0235	157.80	FLORA ARCATA ATENCIO JUAN INQUILLA MAMANI	01322980 01310848	CASADO(A) CASADO(A)



GOBIERNO REGIONAL DE PUNO
 DIRECCION DE TITULACION Y CATASTRO RURAL
 "PROYECTO DE TITULACION Y REGISTRO DE TIERRAS RURALES EN EL PERU PTRT3"
 SECTOR: INCHUPALLA QUECAÑAMAYA - DISTRITO: ILAVE - PROVINCIA: EL COLLAO

N°	UNIDAD CATASTRAL	NOMBRE DE PREDIO	AREA (Ha.)	PERIMETRO (m.l.)	APELLIDOS Y NOMBRES DE PROPIETARIO	N° DNI	ESTADO CIVIL
116	255993	THAKINI	0.0117	88.27	JUAN INQUILLA MAMANI FLORA ARCATA ATENCIO	01310848 01322980	CASADO(A) CASADO(A)
117	255994	THAKINI II	0.0187	74.32	FLORA ARCATA ATENCIO JUAN INQUILLA MAMANI	01322980 01310848	CASADO(A) CASADO(A)
118	255995	THAKINI	0.0208	76.84	JUAN INQUILLA MAMANI FLORA ARCATA ATENCIO	01310848 01322980	CASADO(A) CASADO(A)
119	256022	IMILLA SATAWI	0.0202	110.61	ELVIRA CONDORI DE ARCATA FAUSTO ARCATA MAMANI	01846096 01785345	CASADO(A) CASADO(A)
120	256028	JACHA SUCA CHALLA	0.0275	116.80	ELVIRA CONDORI DE ARCATA FAUSTO ARCATA MAMANI	01846096 01785345	CASADO(A) CASADO(A)
121	256029	AUTO TAKI LAKA	0.0291	127.31	ELVIRA CONDORI DE ARCATA FAUSTO ARCATA MAMANI	01846096 01785345	CASADO(A) CASADO(A)
122	256030	JACHA PARKE	0.0188	132.89	FAUSTO ARCATA MAMANI ELVIRA CONDORI DE ARCATA	01785345 01846096	CASADO(A) CASADO(A)
123	256076	QUIISO - UKSAWI - LAKE	0.0135	66.27	HERNAN ARCATA MUCHO	01798778	SOLTERO(A)
124	256077	CANAL LAKA	0.0101	45.68	HERNAN ARCATA MUCHO	01798778	SOLTERO(A)
125	256078	INCUÑA URAQUE	0.0053	28.76	HERNAN ARCATA MUCHO	01798778	SOLTERO(A)
126	256080	KANKAWI	0.0222	110.63	CLEVER ARCATA MUCHO	80080657	SOLTERO(A)
127	256085	QUIISO UKJAWI LAYA	0.0130	64.46	CLEVER ARCATA MUCHO	80080657	SOLTERO(A)
128	256098	PUKAR HUATO LAYO	0.0113	84.58	NORMA ARCATA MUCHO	01863556	SOLTERO(A)
129	256099	INCUÑA URAQUE	0.0175	180.44	NORMA ARCATA MUCHO	01863556	SOLTERO(A)
130	256102	QUIISO UKJAWI LAYA	0.0133	65.44	NORMA ARCATA MUCHO	01863556	SOLTERO(A)
131	256271	URUACHO UTA CUCHO	0.0110	67.38	DIONISIA ARCATA FERNANDEZ JUAN HUILAHUAÑA MAMANI	01793130 01788462	CASADO(A) CASADO(A)
132	256291	CHOJA PATJA	0.0228	116.47	ALBERTO HUILAHUAÑA ATENCIO	40839796	SOLTERO(A)
133	256297	CORAWASIWI LAKA	0.0306	83.63	ALBERTO HUILAHUAÑA ATENCIO	40839796	SOLTERO(A)
134	256305	TAKI LAKA PATJA	0.0273	119.20	ALBERTO HUILAHUAÑA ATENCIO	40839796	SOLTERO(A)
135	256307	LAKA PATJA	0.0249	125.24	ALBERTO HUILAHUAÑA ATENCIO	40839796	SOLTERO(A)
136	256309	CHOJA PATJA	0.0210	114.93	JOHNNY WILBERT MAMANI ENCINAS REYNA HUILAHUAÑA ATENCIO	42893225 41674424	CASADO(A) CASADO(A)
137	256335	UMIRO PAMPA	0.0132	61.59	PEDRO TICONA HUALLPA SABINA CONDORI DE TICONA	01799325 01800193	CASADO(A) CASADO(A)
138	256336	CARRETERA LACA	0.0507	112.94	PEDRO TICONA HUALLPA SABINA CONDORI DE TICONA	01799325 01800193	CASADO(A) CASADO(A)



GOBIERNO REGIONAL DE PUNO
 DIRECCION DE TITULACION Y CATASTRO RURAL
 "PROYECTO DE TITULACION Y REGISTRO DE TIERRAS RURALES EN EL PERU PTRT3"
 SECTOR: INCHUPALLA QUECAÑAMAYA - DISTRITO: ILAVE - PROVINCIA: EL COLLAO

N°	UNIDAD CATASTRAL	NOMBRE DE PREDIO	AREA (Ha.)	PERIMETRO (m.l.)	APELLIDOS Y NOMBRES DE PROPIETARIO	N° DNI	ESTADO CIVIL
139	256337	CHALLA	0.0176	109.55	SABINA CONDORI DE TICONA PEDRO TICONA HUALLPA	01800193 01799325	CASADO(A) CASADO(A)
140	256338	MARCA ORAQUE	0.0349	133.81	PEDRO TICONA HUALLPA SABINA CONDORI DE TICONA	01799325 01800193	CASADO(A) CASADO(A)
141	256339	UMIRO PAMPA	0.1751	167.98	SABINA CONDORI DE TICONA PEDRO TICONA HUALLPA	01800193 01799325	CASADO(A) CASADO(A)
142	256340	JIZKA SUKA	0.0245	137.62	PEDRO TICONA HUALLPA SABINA CONDORI DE TICONA	01799325 01800193	CASADO(A) CASADO(A)
143	256341	CAHUACUCHO	0.0143	81.52	SABINA CONDORI DE TICONA PEDRO TICONA HUALLPA	01800193 01799325	CASADO(A) CASADO(A)
144	256342	TAQUILAKA	0.0285	140.40	PEDRO TICONA HUALLPA SABINA CONDORI DE TICONA	01799325 01800193	CASADO(A) CASADO(A)
145	256343	UMIDO PAMPA	0.0557	148.97	PEDRO TICONA HUALLPA SABINA CONDORI DE TICONA	01799325 01800193	CASADO(A) CASADO(A)
146	256344	KANCAWI PARQUE	0.0149	94.71	PEDRO TICONA HUALLPA SABINA CONDORI DE TICONA	01799325 01800193	CASADO(A) CASADO(A)
147	256345	CHAMIRO PAMPA	0.2023	188.12	PEDRO TICONA HUALLPA SABINA CONDORI DE TICONA	01799325 01800193	CASADO(A) CASADO(A)
148	256346	QUECAÑAMAYA CUCHO	0.0267	138.02	SABINA CONDORI DE TICONA PEDRO TICONA HUALLPA	01800193 01799325	CASADO(A) CASADO(A)
149	256347	PUCAR HUATO	0.0511	172.89	PEDRO TICONA HUALLPA SABINA CONDORI DE TICONA	01799325 01800193	CASADO(A) CASADO(A)
150	256354	PUENTE LAQA	0.0349	131.78	RAUL ARCATA MAMANI PAULA ATENCIO MAMANI	80131473 42049186	CASADO(A) CASADO(A)
151	256356	CHUPA HUAITO	0.0122	101.93	RAUL ARCATA MAMANI PAULA ATENCIO MAMANI	80131473 42049186	CASADO(A) CASADO(A)
152	256368	VISCACHOJJA	0.0122	69.58	BERNARDINO COPATICONA MAMANI INOCENCIA MAMANI HUILAHUAÑA	01836477 01847485	CASADO(A) CASADO(A)
153	256369	QUESO UTJAHUI PAMPA	0.0270	168.50	BERNARDINO COPATICONA MAMANI INOCENCIA MAMANI HUILAHUAÑA	01836477 01847485	CASADO(A) CASADO(A)
154	256370	HUAYCHO LACA	0.0147	82.52	BERNARDINO COPATICONA MAMANI INOCENCIA MAMANI HUILAHUAÑA	01836477 01847485	CASADO(A) CASADO(A)
155	256373	CHALLA PAMPA II	0.0153	95.06	BERNARDINO COPATICONA MAMANI INOCENCIA MAMANI HUILAHUAÑA	01836477 01847485	CASADO(A) CASADO(A)
156	256374	AYAPUTUNCO	0.0184	97.22	INOCENCIA MAMANI HUILAHUAÑA BERNARDINO COPATICONA MAMANI	01847485 01836477	CASADO(A) CASADO(A)
157	256382	PUCARA HUATO PATA I	0.0170	108.93	BERNARDINO COPATICONA MAMANI INOCENCIA MAMANI HUILAHUAÑA	01836477 01847485	CASADO(A) CASADO(A)
158	256383	PUCARO HUATO PATA	0.0209	87.88	BERNARDINO COPATICONA MAMANI INOCENCIA MAMANI HUILAHUAÑA	01836477 01847485	CASADO(A) CASADO(A)
159	256385	JUCHUSA HUATO	0.0201	148.49	RENE HUILAHUAÑA ATENCIO	01864634	SOLTERO(A)
160	256387	CACHIPAMPA	0.0231	88.76	RENE HUILAHUAÑA ATENCIO	01864634	SOLTERO(A)
161	256388	PUCAR HUATO PATA	0.0158	89.16	RENE HUILAHUAÑA ATENCIO	01864634	SOLTERO(A)



GOBIERNO REGIONAL DE PUNO
DIRECCION DE TITULACION Y CATASTRO RURAL
"PROYECTO DE TITULACION Y REGISTRO DE TIERRAS RURALES EN EL PERU PTRT3"
SECTOR: INCHUPALLA QUECAÑAMAYA - DISTRITO: ILAVE - PROVINCIA: EL COLLAO

N°	UNIDAD CATASTRAL	NOMBRE DE PREDIO	AREA (Ha.)	PERIMETRO (m.l.)	APELLIDOS Y NOMBRES DE PROPIETARIO	N° DNI	ESTADO CIVIL
162	256394	CANAL ALAJA TOCCE	0.0251	84.74	RENE HUILAHUAÑA ATENCIO	01864634	SOLTERO(A)
163	256395	CHIQUILLA TACCA	0.0104	79.41	RENE HUILAHUAÑA ATENCIO	01864634	SOLTERO(A)
164	256396	HUAYCHO TAKI	0.0149	82.62	RENE HUILAHUAÑA ATENCIO	01864634	SOLTERO(A)
165	256398	CCOSCCO UTA	0.0350	100.52	RENE HUILAHUAÑA ATENCIO	01864634	SOLTERO(A)
166	256400	HUALLPE CHUÑAHUEPATA	0.0130	52.31	RENE HUILAHUAÑA ATENCIO	01864634	SOLTERO(A)
167	256401	HUALLPA CHUÑAHUI	0.0326	158.11	RENE HUILAHUAÑA ATENCIO	01864634	SOLTERO(A)
168	256403	PUCARA HUATO PATA	0.0242	100.97	INOCENCIA MAMANI HUILAHUAÑA BERNARDINO COPATICONA MAMANI	01847485 01836477	CASADO(A) CASADO(A)
169	256404	CANALTAQUI	0.0132	51.80	RENE HUILAHUAÑA ATENCIO	01864634	SOLTERO(A)
170	256405	HUAYCHATAQUI	0.0042	38.28	RENE HUILAHUAÑA ATENCIO	01864634	SOLTERO(A)
171	256458	CHUÑUHUI	0.0174	133.58	JUAN MAMANI HUILAHUAÑA ROSA BERTHA CCOPATICONA FLORES	01330688 01777115	CASADO(A) CASADO(A)
172	256459	CCULA CCALLUHUI II	0.0139	55.29	ROSA BERTHA CCOPATICONA FLORES JUAN MAMANI HUILAHUAÑA	01777115 01330688	CASADO(A) CASADO(A)
173	256497	POCARHUATO CAHUALAQUE	0.0119	103.15	FERMIN ARCATA MAMANI	01782849	VIUDO(A)
174	256498	URAN QATI COTAÑA	0.0260	116.86	FERMIN ARCATA MAMANI	01782849	VIUDO(A)
175	256499	URANI TAQUILACA	0.0166	60.98	FERMIN ARCATA MAMANI	01782849	VIUDO(A)
176	256500	QUISOT JACHA SUCA	0.0261	150.36	FERMIN ARCATA MAMANI	01782849	VIUDO(A)
177	256501	PUENTE LACA	0.0110	87.99	FERMIN ARCATA MAMANI	01782849	VIUDO(A)
178	256502	MARCE CHOJA	0.0184	111.90	FERMIN ARCATA MAMANI	01782849	VIUDO(A)
179	256503	TAQUINI I	0.0168	83.30	FERMIN ARCATA MAMANI	01782849	VIUDO(A)
180	256505	ISCA CHOJA	0.0116	114.89	FERMIN ARCATA MAMANI	01782849	VIUDO(A)
181	256506	TAQUE PALCA PHUTUNCO II	0.0167	121.68	FERMIN ARCATA MAMANI	01782849	VIUDO(A)
182	256507	CANCAHUI PATJA	0.0228	135.09	FERMIN ARCATA MAMANI	01782849	VIUDO(A)
183	256508	TAQUIA AYNACHA CCALLO	0.0171	90.96	FERMIN ARCATA MAMANI	01782849	VIUDO(A)
184	256509	JAQUE JIHUAHUI	0.0268	105.17	FERMIN ARCATA MAMANI	01782849	VIUDO(A)



GOBIERNO REGIONAL DE PUNO
 DIRECCION DE TITULACION Y CATASTRO RURAL
 "PROYECTO DE TITULACION Y REGISTRO DE TIERRAS RURALES EN EL PERU PTRT3"
 SECTOR: INCHUPALLA QUECAÑAMAYA - DISTRITO: ILAVE - PROVINCIA: EL COLLAO

N°	UNIDAD CATASTRAL	NOMBRE DE PREDIO	AREA (Ha.)	PERIMETRO (m.l.)	APELLIDOS Y NOMBRES DE PROPIETARIO	N° DNI	ESTADO CIVIL
185	256510	JUCHUS HUATO	0.0102	51.75	FERMIN ARCATA MAMANI	01782849	VIUDO(A)
186	256512	CCULA CCALLUHUI I	0.0129	113.19	ROSA BERTHA CCOPATICONA FLORES JUAN MAMANI HUILAHUAÑA	01777115 01330688	CASADO(A) CASADO(A)
187	256513	CCULA CCALLUHUI II	0.0105	107.34	JUAN MAMANI HUILAHUAÑA ROSA BERTHA CCOPATICONA FLORES	01330688 01777115	CASADO(A) CASADO(A)
188	256514	CCULA CCALLUHUI	0.0110	51.96	CELIA MAMANI HUILAHUAÑA	01847905	SOLTERO(A)
189	256515	CANAL CCUCHO	0.0108	83.20	FERMIN ARCATA MAMANI	01782849	VIUDO(A)
190	256516	PATCHPA AYNACHA	0.0165	111.74	FERMIN ARCATA MAMANI	01782849	VIUDO(A)
191	256517	PATCHPA AJORLARO	0.0132	85.31	FERMIN ARCATA MAMANI	01782849	VIUDO(A)
192	256520	JISCA CCALLO	0.0035	39.42	FERMIN ARCATA MAMANI	01782849	VIUDO(A)
193	256521	QUELA QUELA I	0.0175	119.13	EDGAR MAQUERA MAMANI IRMA MAQUERA PAUCAR	01330337 42106736	CASADO(A) CASADO(A)
194	256523	JAQUE JIWAHUI I	0.0040	50.53	IRMA MAQUERA PAUCAR EDGAR MAQUERA MAMANI	42106736 01330337	CASADO(A) CASADO(A)
195	256524	JAQUE JIWAHUI II	0.0078	45.49	IRMA MAQUERA PAUCAR EDGAR MAQUERA MAMANI	42106736 01330337	CASADO(A) CASADO(A)
196	256525	JAQUE JIWAHUI III	0.0040	43.59	EDGAR MAQUERA MAMANI IRMA MAQUERA PAUCAR	01330337 42106736	CASADO(A) CASADO(A)
197	256526	TAQUE PALCA	0.0048	52.77	IRMA MAQUERA PAUCAR EDGAR MAQUERA MAMANI	42106736 01330337	CASADO(A) CASADO(A)
198	256527	JAQUE JIWAHUI IV	0.0049	36.56	IRMA MAQUERA PAUCAR EDGAR MAQUERA MAMANI	42106736 01330337	CASADO(A) CASADO(A)
199	256528	LACA PAMPA I	0.0098	46.31	IRMA MAQUERA PAUCAR EDGAR MAQUERA MAMANI	42106736 01330337	CASADO(A) CASADO(A)
200	256531	QUISOT UTJAHUI	0.0106	64.87	IRMA MAQUERA PAUCAR EDGAR MAQUERA MAMANI	42106736 01330337	CASADO(A) CASADO(A)
201	256534	POCAR HUATA I	0.0038	34.61	IRMA MAQUERA PAUCAR EDGAR MAQUERA MAMANI	42106736 01330337	CASADO(A) CASADO(A)
202	256535	POCAR HUATA II	0.0039	32.29	EDGAR MAQUERA MAMANI IRMA MAQUERA PAUCAR	01330337 42106736	CASADO(A) CASADO(A)
203	256548	THAQILAKA	0.0453	169.36	NICOLAS HUMPIRI MENDOZA	01200119	VIUDO(A)
204	256557	URANI TAQUILACA	0.1352	190.42	ROSA BERTHA CCOPATICONA FLORES JUAN MAMANI HUILAHUAÑA	01777115 01330688	CASADO(A) CASADO(A)
205	256558	URAN TAQUILACA CHALLA	0.0880	159.73	JUAN MAMANI HUILAHUAÑA ROSA BERTHA CCOPATICONA FLORES	01330688 01777115	CASADO(A) CASADO(A)
206	256561	POCAR HUATO III	0.0188	111.40	JUAN MAMANI HUILAHUAÑA ROSA BERTHA CCOPATICONA FLORES	01330688 01777115	CASADO(A) CASADO(A)
207	256605	CANAL LACA	0.0117	60.32	ESTEBAN HUALLPA MAMANI PAULA QUISPE DE HUALLPA	01789405 01789185	CASADO(A) CASADO(A)



GOBIERNO REGIONAL DE PUNO
 DIRECCION DE TITULACION Y CATASTRO RURAL
 "PROYECTO DE TITULACION Y REGISTRO DE TIERRAS RURALES EN EL PERU PTRT3"
 SECTOR: INCHUPALLA QUECAÑAMAYA - DISTRITO: ILAVE - PROVINCIA: EL COLLAO

N°	UNIDAD CATASTRAL	NOMBRE DE PREDIO	AREA (Ha.)	PERIMETRO (m.l.)	APELLIDOS Y NOMBRES DE PROPIETARIO	N° DNI	ESTADO CIVIL
208	256606	CAHUALACA	0.0091	57.82	PAULA QUISPE DE HUALLPA ESTEBAN HUALLPA MAMANI	01789185 01789405	CASADO(A) CASADO(A)
209	256607	JAQUE JIHUAHUI	0.0194	103.45	ESTEBAN HUALLPA MAMANI PAULA QUISPE DE HUALLPA	01789405 01789185	CASADO(A) CASADO(A)
210	256609	JACHA SUCCA	0.0258	101.61	ESTEBAN HUALLPA MAMANI PAULA QUISPE DE HUALLPA	01789405 01789185	CASADO(A) CASADO(A)
211	256610	POCAR HUATO TAQUE	0.0126	93.60	PAULA QUISPE DE HUALLPA ESTEBAN HUALLPA MAMANI	01789185 01789405	CASADO(A) CASADO(A)
212	256612	CHOJA	0.0163	113.80	PAULA QUISPE DE HUALLPA ESTEBAN HUALLPA MAMANI	01789185 01789405	CASADO(A) CASADO(A)
213	256618	WATO PAMPA	0.0162	87.49	ROSA MARIA ARCATA QUISPE	42165673	SOLTERO(A)
214	256619	POCAR HUATO	0.0102	111.99	ROSA MARIA ARCATA QUISPE	42165673	SOLTERO(A)
215	256621	POCAR HUATO PATJA	0.0220	91.79	VICTOR ALBERTO ARCATA QUISPE	42988625	SOLTERO(A)
216	256630	JAQUE JIHUAHUI	0.0189	93.72	AURELIA NINA CONDORI MATIAS RAUL ARCATA QUISPE	40686787 40768317	CASADO(A) CASADO(A)
217	256631	CHOJA PATJA	0.0206	161.85	MATIAS RAUL ARCATA QUISPE AURELIA NINA CONDORI	40768317 40686787	CASADO(A) CASADO(A)
218	256675	POCAR HUATO	0.0196	90.91	MIGUEL FERNANDEZ NIETO NORMA MARIA VALDIVIA YUCRA	01323606 01317258	CASADO(A) CASADO(A)
219	256690	CULA CCALLUHUI	0.0124	58.67	MERCEDES ALEJANDRINA FERNANDEZ NIETO JUAN ALIPIO HUALLPA MAMANI	01855562 01787421	SOLTERO(A) SOLTERO(A)
220	256691	POCAR HUATO PATJA	0.0210	130.13	MERCEDES ALEJANDRINA FERNANDEZ NIETO JUAN ALIPIO HUALLPA MAMANI	01855562 01787421	SOLTERO(A) SOLTERO(A)
221	256692	QUISOT JAHUI	0.0380	118.45	JUAN ALIPIO HUALLPA MAMANI MERCEDES ALEJANDRINA FERNANDEZ NIETO	01787421 01855562	SOLTERO(A) SOLTERO(A)
222	256731	CHALLA PUTUNCO	0.0117	52.10	JULIANA ATENCIO MAQUERA ALEJANDRO HUILAHUAÑA MAMANI	40181870 01784919	CASADO(A) CASADO(A)
223	256734	CCULA CCALLUHUI	0.0256	142.46	EDIT MARLINE HUILAHUAÑA ATENCIO	47474115	SOLTERO(A)
224	256735	CCULA CCALLUHUI I	0.0340	148.35	EDIT MARLINE HUILAHUAÑA ATENCIO	47474115	SOLTERO(A)
225	256736	MISMO ARCATA	0.0086	52.71	EDIT MARLINE HUILAHUAÑA ATENCIO	47474115	SOLTERO(A)
226	256737	CANAL LACA	0.0137	106.18	EDIT MARLINE HUILAHUAÑA ATENCIO	47474115	SOLTERO(A)
227	256738	TERRENO ARCATA	0.0255	148.68	EDIT MARLINE HUILAHUAÑA ATENCIO	47474115	SOLTERO(A)
228	256739	COTAÑA LACA	0.0539	131.93	EDIT MARLINE HUILAHUAÑA ATENCIO	47474115	SOLTERO(A)
229	256740	TERRENO LLANOS	0.0204	74.19	EDIT MARLINE HUILAHUAÑA ATENCIO	47474115	SOLTERO(A)



GOBIERNO REGIONAL DE PUNO
DIRECCION DE TITULACION Y CATASTRO RURAL
"PROYECTO DE TITULACION Y REGISTRO DE TIERRAS RURALES EN EL PERU PTRT3"
SECTOR: INCHUPALLA QUECAÑAMAYA - DISTRITO: ILAVE - PROVINCIA: EL COLLAO

N°	UNIDAD CATASTRAL	NOMBRE DE PREDIO	AREA (Ha.)	PERIMETRO (m.l.)	APELLIDOS Y NOMBRES DE PROPIETARIO	N° DNI	ESTADO CIVIL
230	256741	TERRENO HUALLPA	0.0245	154.94	EDIT MARLINE HUILAHUAÑA ATENCIO	47474115	SOLTERO(A)
231	256756	POCAR HUATO	0.0145	50.51	JULIA MAMANI HUILAHUAÑA	01848030	SOLTERO(A)
232	256757	POCAR HUATO	0.0192	159.43	JULIA MAMANI HUILAHUAÑA	01848030	SOLTERO(A)
233	256761	UTA CCUCHO	0.0114	90.88	JULIA MAMANI HUILAHUAÑA	01848030	SOLTERO(A)
234	256762	CCAHUALACA	0.0044	50.93	JULIA MAMANI HUILAHUAÑA	01848030	SOLTERO(A)
235	256763	CCULA CCALLUHUI I	0.0146	115.60	JULIA MAMANI HUILAHUAÑA	01848030	SOLTERO(A)
236	256764	CCULA CCALLUHUI	0.0106	50.61	JULIA MAMANI HUILAHUAÑA	01848030	SOLTERO(A)
237	256765	CCAHUALACA	0.0148	117.18	CELIA MAMANI HUILAHUAÑA	01847905	SOLTERO(A)
238	256767	POCAR HUATO I	0.0141	92.66	CELIA MAMANI HUILAHUAÑA	01847905	SOLTERO(A)
239	256768	POCAR HUATO	0.0160	145.24	CELIA MAMANI HUILAHUAÑA	01847905	SOLTERO(A)
240	256773	URAN TAQUILACA	0.0182	90.02	CELIA MAMANI HUILAHUAÑA	01847905	SOLTERO(A)
241	256774	CHOJA TAQUILACA	0.0153	82.83	CELIA MAMANI HUILAHUAÑA	01847905	SOLTERO(A)
242	256777	UTA CCUCHO	0.0101	90.68	CELIA MAMANI HUILAHUAÑA	01847905	SOLTERO(A)
243	256843	PUTI CHINA	0.0162	158.87	LUCY MAMANI MAMANI	73640853	SOLTERO(A)
244	256844	CCAHUA ALAJCATA	0.0102	96.24	LUCY MAMANI MAMANI	73640853	SOLTERO(A)
245	256849	PUTI CHINA	0.0098	91.19	BLADIMIR FLORES MAMANI	72311578	SOLTERO(A)
246	256850	POCAR HUATO PATJA	0.0098	42.85	BLADIMIR FLORES MAMANI	72311578	SOLTERO(A)
247	256851	POCAR HUATO	0.0234	156.10	BLADIMIR FLORES MAMANI	72311578	SOLTERO(A)
248	256852	PUCAR HUATO I	0.0180	87.14	BLADIMIR FLORES MAMANI	72311578	SOLTERO(A)
249	256853	CASIMIRO	0.0113	70.68	BLADIMIR FLORES MAMANI	72311578	SOLTERO(A)
250	256892	NICOLAS CCUCHO	0.0373	137.70	NILO YUVER SANTOS LONAZCO	45240526	SOLTERO(A)
251	256893	CANAL LACA	0.0107	85.04	NELIDA SANTOS LONASCO	40303302	SOLTERO(A)
252	256895	CHALLA CCAHUALACA	0.0055	65.63	NELIDA SANTOS LONASCO	40303302	SOLTERO(A)



GOBIERNO REGIONAL DE PUNO
 DIRECCION DE TITULACION Y CATASTRO RURAL
 "PROYECTO DE TITULACION Y REGISTRO DE TIERRAS RURALES EN EL PERU PTRT3"
 SECTOR: INCHUPALLA QUECAÑAMAYA - DISTRITO: ILAVE - PROVINCIA: EL COLLAO

N°	UNIDAD CATASTRAL	NOMBRE DE PREDIO	AREA (Ha.)	PERIMETRO (m.l.)	APELLIDOS Y NOMBRES DE PROPIETARIO	N° DNI	ESTADO CIVIL
253	256898	JAQUE JIHUAHUI	0.0166	69.68	NELIDA SANTOS LONASCO	40303302	SOLTERO(A)
254	256899	CCAHUALACA	0.0187	117.37	NELIDA SANTOS LONASCO	40303302	SOLTERO(A)
255	256921	CHALLA PAMPA	0.0169	62.08	GERMAN HUALLPA GUEVARA	01865051	SOLTERO(A)
256	256930	CHALLA PAMPA	0.0176	110.56	HUGO HUALLPA GUEVARA	40351299	SOLTERO(A)
257	256999	HURA TAKI LAKA	0.0172	93.00	ROGER EDWIN HUILAHUAÑA ARCATA JUANA MAMANI NOLASCO	41158594 41290621	CASADO(A) CASADO(A)
258	257001	HUAYCHU PATJA I	0.0030	27.86	JUANA MAMANI NOLASCO ROGER EDWIN HUILAHUAÑA ARCATA	41290621 41158594	CASADO(A) CASADO(A)
259	257002	HUAYCHU PATJA II	0.0101	85.74	ROGER EDWIN HUILAHUAÑA ARCATA JUANA MAMANI NOLASCO	41158594 41290621	CASADO(A) CASADO(A)
260	257004	WICHUS HUATU	0.0245	191.02	JUANA MAMANI NOLASCO ROGER EDWIN HUILAHUAÑA ARCATA	41290621 41158594	CASADO(A) CASADO(A)
261	257029	CHAICALCA	0.0114	112.82	JULIA FERNANDEZ NIETO	43357922	SOLTERO(A)
262	257031	ACCORA TAKI	0.0173	82.80	JULIA FERNANDEZ NIETO	43357922	SOLTERO(A)
263	257049	CANAL PATA	0.0269	97.31	JULIA FERNANDEZ NIETO	43357922	SOLTERO(A)
264	257103	TAQUIA AYNACHA	0.0213	90.06	FEMIN ARCATA MAMANI	01782849	VIUDO(A)
265	257104	PATCHPA AJORLARO	0.0145	87.15	FERMIN ARCATA MAMANI	01782849	VIUDO(A)
266	257105	TAQUIA AYNACHA	0.0123	78.69	FERMIN ARCATA MAMANI	01782849	VIUDO(A)
267	257111	TAQUE PALCA PHUTUNCO I	0.0290	125.75	FERMIN ARCATA MAMANI	01782849	VIUDO(A)
268	257112	QUISOT JAWI PUTUNCO	0.0276	108.67	FERMIN ARCATA MAMANI	01782849	VIUDO(A)
269	257113	HUALLPA CHUÑUWI	0.0171	156.20	FERMIN ARCATA MAMANI	01782849	VIUDO(A)
270	257114	CANAL LAQA	0.0275	138.68	FERMIN ARCATA MAMANI	01782849	VIUDO(A)
271	257115	CHAECALA	0.0204	110.73	FERMIN ARCATA MAMANI	01782849	VIUDO(A)
272	257116	URANI TAQUILACA	0.0120	72.04	FERMIN ARCATA MAMANI	01782849	VIUDO(A)
273	257117	PAULA	0.0215	117.71	FERMIN ARCATA MAMANI	01782849	VIUDO(A)



GOBIERNO REGIONAL DE PUNO
 DIRECCION DE TITULACION Y CATASTRO RURAL
 "PROYECTO DE TITULACION Y REGISTRO DE TIERRAS RURALES EN EL PERU PTRT3"
 SECTOR: INCHUPALLA QUECAÑAMAYA - DISTRITO: ILAVE - PROVINCIA: EL COLLAO

N°	UNIDAD CATASTRAL	NOMBRE DE PREDIO	AREA (Ha.)	PERIMETRO (m.l.)	APELLIDOS Y NOMBRES DE PROPIETARIO	N° DNI	ESTADO CIVIL
274	257118	QUIISO UTAJAWI PATJA	0.0596	138.98	FERMIN ARCATA MAMANI	01782849	VIUDO(A)
275	257119	QUISOT JAWI	0.0392	190.53	FERMIN ARCATA MAMANI	01782849	VIUDO(A)
276	257135	POCARHUATE COLATE	0.0088	50.23	FERMIN ARCATA MAMANI	01782849	VIUDO(A)
277	257149	PHUTUNQU ALAYSA	0.0646	109.60	NICOLAS HUMPIRI MENDOZA	01200119	VIUDO(A)
278	257159	HUAYCHO CCUCHO	0.0521	105.20	JUAN MAMANI HUILAHUAÑA ROSA BERTHA CCOPATICONA FLORES	01330688 01777115	CASADO(A) CASADO(A)
279	257162	POCAR HUATO II	0.0162	138.52	JUAN MAMANI HUILAHUAÑA ROSA BERTHA CCOPATICONA FLORES	01330688 01777115	CASADO(A) CASADO(A)
280	257202	URANI TAQUILACA	0.0145	62.91	PAULA QUISPE DE HUALLPA ESTEBAN HUALLPA MAMANI	01789185 01789405	CASADO(A) CASADO(A)
281	257203	POCAR HUATO PATJA	0.0162	107.35	PAULA QUISPE DE HUALLPA ESTEBAN HUALLPA MAMANI	01789185 01789405	CASADO(A) CASADO(A)
282	257204	POCAR HUATO PATJA	0.0141	86.38	PAULA QUISPE DE HUALLPA ESTEBAN HUALLPA MAMANI	01789185 01789405	CASADO(A) CASADO(A)
283	257205	JAQUE JIHUAHUI	0.0170	112.95	ESTEBAN HUALLPA MAMANI PAULA QUISPE DE HUALLPA	01789405 01789185	CASADO(A) CASADO(A)
284	257206	CAHUALACA II	0.0066	35.94	PAULA QUISPE DE HUALLPA ESTEBAN HUALLPA MAMANI	01789185 01789405	CASADO(A) CASADO(A)
285	257211	LETRERO I	0.0177	61.57	ESTEBAN HUALLPA MAMANI PAULA QUISPE DE HUALLPA	01789405 01789185	CASADO(A) CASADO(A)
286	257215	WATO PAMPA	0.0150	87.05	VICTOR ALBERTO ARCATA QUISPE	42988625	SOLTERO(A)
287	257216	WATO PAMPA I	0.0250	133.84	VICTOR ALBERTO ARCATA QUISPE	42988625	SOLTERO(A)
288	257218	QUIISO UTJA HUILAYA	0.0133	106.18	MATIAS RAUL ARCATA QUISPE AURELIA NINA CONDORI	40768317 40686787	CASADO(A) CASADO(A)
289	257219	CANAL CCUCHO	0.0149	96.85	AURELIA NINA CONDORI MATIAS RAUL ARCATA QUISPE	40686787 40768317	CASADO(A) CASADO(A)
290	257224	CHOJA	0.0166	70.39	ROSA MARIA ARCATA QUISPE	42165673	SOLTERO(A)
291	257225	JAQUE JIHUAHUI	0.0171	86.02	ROSA MARIA ARCATA QUISPE	42165673	SOLTERO(A)
292	257226	JUCHUS HUATO	0.0166	73.31	ROSA MARIA ARCATA QUISPE	42165673	SOLTERO(A)
293	257232	POCAR HUATO	0.0198	138.92	LEONARDO HUALLPA QUISPE	01863413	SOLTERO(A)
294	257283	QUISOT JAHUI	0.0184	112.68	JULIA FERNANDEZ NIETO	43357922	SOLTERO(A)
295	257286	CHALLA PAMPA	0.0281	166.25	JULIA FERNANDEZ NIETO	43357922	SOLTERO(A)
296	257316	QUIISO UTJAHUI	0.0509	122.42	EDIT MARLINE HUILAHUAÑA ATENCIO	47474115	SOLTERO(A)



GOBIERNO REGIONAL DE PUNO
 DIRECCION DE TITULACION Y CATASTRO RURAL
 "PROYECTO DE TITULACION Y REGISTRO DE TIERRAS RURALES EN EL PERU PTRT3"
 SECTOR: INCHUPALLA QUECAÑAMAYA - DISTRITO: ILAVE - PROVINCIA: EL COLLAO

N°	UNIDAD CATASTRAL	NOMBRE DE PREDIO	AREA (Ha.)	PERIMETRO (m.l.)	APELLIDOS Y NOMBRES DE PROPIETARIO	N° DNI	ESTADO CIVIL
297	257317	QUISOT JAHUI	0.0102	51.49	EDIT MARLINE HUILAHUAÑA ATENCIO	47474115	SOLTERO(A)
298	257320	CANAL LACA	0.0376	114.89	EDIT MARLINE HUILAHUAÑA ATENCIO	47474115	SOLTERO(A)
299	257321	TERRENO ARCATA	0.0189	87.93	EDIT MARLINE HUILAHUAÑA ATENCIO	47474115	SOLTERO(A)
300	257323	JAQUE JIHUAHUI	0.0215	67.83	EDIT MARLINE HUILAHUAÑA ATENCIO	47474115	SOLTERO(A)
301	257324	QUELA PATJA	0.0074	47.10	EDIT MARLINE HUILAHUAÑA ATENCIO	47474115	SOLTERO(A)
302	257325	TAQUILACA CHALLA	0.0201	110.41	EDIT MARLINE HUILAHUAÑA ATENCIO	47474115	SOLTERO(A)
303	257338	CARRETERA LACA	0.0382	115.96	JULIANA ATENCIO MAQUERA ALEJANDRO HUILAHUAÑA MAMANI	40181870 01784919	CASADO(A) CASADO(A)
304	257339	COTAÑA	0.0050	36.38	ALEJANDRO HUILAHUAÑA MAMANI JULIANA ATENCIO MAQUERA	01784919 40181870	CASADO(A) CASADO(A)
305	257340	CANAL LACA	0.0500	167.75	ALEJANDRO HUILAHUAÑA MAMANI JULIANA ATENCIO MAQUERA	01784919 40181870	CASADO(A) CASADO(A)
306	257341	CANAL LACA I	0.0224	69.38	JULIANA ATENCIO MAQUERA ALEJANDRO HUILAHUAÑA MAMANI	40181870 01784919	CASADO(A) CASADO(A)
307	257342	TERRENO HUALLPA	0.0132	81.11	JULIANA ATENCIO MAQUERA ALEJANDRO HUILAHUAÑA MAMANI	40181870 01784919	CASADO(A) CASADO(A)
308	257359	CHALLA PAMPA	0.0099	88.86	JULIA MAMANI HUILAHUAÑA	01848030	SOLTERO(A)
309	257360	JUCHUS HUATO I	0.0132	53.71	JULIA MAMANI HUILAHUAÑA	01848030	SOLTERO(A)
310	257361	JUCHUS WATO	0.0106	49.39	JULIA MAMANI HUILAHUAÑA	01848030	SOLTERO(A)
311	257365	POCAR HUATO	0.0100	94.04	JULIA MAMANI HUILAHUAÑA	01848030	SOLTERO(A)
312	257366	JUCHUS HUATO	0.0111	84.16	JULIA MAMANI HUILAHUAÑA	01848030	SOLTERO(A)
313	257374	JUCHUS HUATO	0.0168	134.34	CELIA MAMANI HUILAHUAÑA	01847905	SOLTERO(A)
314	257375	HUAYCHO COCHO	0.0119	91.49	CELIA MAMANI HUILAHUAÑA	01847905	SOLTERO(A)
315	257379	CHALLA PARQUE	0.0092	92.42	JUAN MAMANI HUILAHUAÑA ROSA BERTHA CCOPATICONA FLORES	01330688 01777115	CASADO(A) CASADO(A)
316	257478	THAQUI LACA	0.0255	155.18	JULIANA ATENCIO MAQUERA ALEJANDRO HUILAHUAÑA MAMANI	40181870 01784919	CASADO(A) CASADO(A)
317	257479	CAHUALACA PHUTUNCO	0.0190	117.93	JULIANA ATENCIO MAQUERA ALEJANDRO HUILAHUAÑA MAMANI	40181870 01784919	CASADO(A) CASADO(A)
318	257488	CCAUALACA	0.0072	48.44	SANDRA SANTOS LONAZCO	70480347	SOLTERO(A)
319	257489	NICOLAS CCUCHO	0.0153	126.89	SANDRA SANTOS LONAZCO	70480347	SOLTERO(A)



GOBIERNO REGIONAL DE PUNO
 DIRECCION DE TITULACION Y CATASTRO RURAL
 "PROYECTO DE TITULACION Y REGISTRO DE TIERRAS RURALES EN EL PERU PTRT3"
 SECTOR: INCHUPALLA QUECAÑAMAYA - DISTRITO: ILAVE - PROVINCIA: EL COLLAO

N°	UNIDAD CATASTRAL	NOMBRE DE PREDIO	AREA (Ha.)	PERIMETRO (m.l.)	APELLIDOS Y NOMBRES DE PROPIETARIO	N° DNI	ESTADO CIVIL
320	257491	CARRETERA LACA	0.0135	88.30	SANDRA SANTOS LONAZCO	70480347	SOLTERO(A)
321	257496	TAQUILACA CHALLA	0.0112	72.29	ANA MARIA SANTOS LONAZCO	43238112	SOLTERO(A)
322	257497	JAQUE JIHUAHUI	0.0153	103.10	ANA MARIA SANTOS LONAZCO	43238112	SOLTERO(A)
323	257499	LETRERO	0.0116	85.94	ANA MARIA SANTOS LONAZCO	43238112	SOLTERO(A)
324	257504	ZANJA LACA	0.0047	54.03	MICAELA HUILAHUAÑA HUALPA PASCUAL MAMANI ATENCIO	01789053 01788009	CASADO(A) CASADO(A)
325	257505	CARRETERA	0.0204	159.11	MICAELA HUILAHUAÑA HUALPA PASCUAL MAMANI ATENCIO	01789053 01788009	CASADO(A) CASADO(A)
326	257506	JACHA LACA	0.0919	146.65	PASCUAL MAMANI ATENCIO MICAELA HUILAHUAÑA HUALPA	01788009 01789053	CASADO(A) CASADO(A)
327	257543	JACHALLACCA CANALA	0.0223	89.16	HUGO INCACUTIPA MAQUERA	01793307	SOLTERO(A)
328	257544	TORICA ORAQUE	0.0158	116.82	MAURO MAMANI MAMANI	01874211	SOLTERO(A)
329	257545	IPOCCAHUALA	0.0045	46.48	PERCY ELOY MAMANI MAMANI	42142375	SOLTERO(A)
330	257546	IPOLRINCO III	0.0108	75.19	MAURO MAMANI MAMANI	01874211	SOLTERO(A)
331	257547	IPOLRINCO II	0.0097	75.86	HUGO INCACUTIPA MAQUERA	01793307	SOLTERO(A)
332	257548	IPOLRINCO I	0.0101	77.06	PERCY ELOY MAMANI MAMANI	42142375	SOLTERO(A)
333	257549	CANALA AYNACHI	0.0131	129.41	HUGO INCACUTIPA MAQUERA	01793307	SOLTERO(A)
334	257552	CANAL LETRERO	0.0177	99.26	HUGO INCACUTIPA MAQUERA	01793307	SOLTERO(A)
335	257563	TAQUILACA	0.0094	85.82	HUGO INCACUTIPA MAQUERA	01793307	SOLTERO(A)
336	257564	CAHUA LACA	0.0117	114.69	HUGO INCACUTIPA MAQUERA	01793307	SOLTERO(A)
337	257565	CCAUALACA	0.0114	115.17	HUGO INCACUTIPA MAQUERA	01793307	SOLTERO(A)
338	257567	CCAUA LACA I	0.0190	138.25	HUGO INCACUTIPA MAQUERA	01793307	SOLTERO(A)
339	257579	LETRO CUCHO I	0.0084	47.14	MAURO MAMANI MAMANI	01874211	SOLTERO(A)
340	257591	FERNANDIZA	0.0107	71.03	YENNY MAMANI MAMANI	41024243	SOLTERO(A)
341	257592	JAQUIJIWAWI	0.0084	73.06	HUGO INCACUTIPA MAQUERA	01793307	SOLTERO(A)
342	257593	IRUCUCHO	0.0106	62.46	HUGO INCACUTIPA MAQUERA	01793307	SOLTERO(A)



GOBIERNO REGIONAL DE PUNO
 DIRECCION DE TITULACION Y CATASTRO RURAL
 "PROYECTO DE TITULACION Y REGISTRO DE TIERRAS RURALES EN EL PERU PTRT3"
 SECTOR: INCHUPALLA QUECAÑAMAYA - DISTRITO: ILAVE - PROVINCIA: EL COLLAO

N°	UNIDAD CATASTRAL	NOMBRE DE PREDIO	AREA (Ha.)	PERIMETRO (m.l.)	APELLIDOS Y NOMBRES DE PROPIETARIO	N° DNI	ESTADO CIVIL
343	257614	CHIKIL CHATAHUI	0.0292	114.32	MAURO MAMANI MAMANI	01874211	SOLTERO(A)
344	257616	PUCARUATO PATJA	0.0157	83.13	MAURO MAMANI MAMANI	01874211	SOLTERO(A)
345	257618	CANAL LAKA	0.0069	47.04	YENNY MAMANI MAMANI	41024243	SOLTERO(A)
346	257622	PUCAR HUATO	0.0096	80.05	YENNY MAMANI MAMANI	41024243	SOLTERO(A)
347	257623	PUKAR HUATO LAYA	0.0113	70.06	HUGO INCACUTIPA MAQUERA	01793307	SOLTERO(A)
348	257624	PUKAR HUATO LAYA II	0.0104	77.52	HUGO INCACUTIPA MAQUERA	01793307	SOLTERO(A)
349	257625	PUCAR HUATO CAUARLAKA	0.0228	98.88	HUGO INCACUTIPA MAQUERA	01793307	SOLTERO(A)
350	257626	URANI KUHUALAKA	0.0216	96.34	HUGO INCACUTIPA MAQUERA	01793307	SOLTERO(A)
351	257627	CAYU CALLUNI	0.0240	186.96	MAURO MAMANI MAMANI	01874211	SOLTERO(A)
352	257628	CHUSI UTA	0.0079	50.91	HUGO INCACUTIPA MAQUERA	01793307	SOLTERO(A)
353	257629	HUALLPA CHUÑUHUI	0.0393	157.18	PERCY ELOY MAMANI MAMANI	42142375	SOLTERO(A)
354	257630	CANAL LAKA	0.0253	83.56	HUGO INCACUTIPA MAQUERA	01793307	SOLTERO(A)
355	257631	CANAL LAKA II	0.0163	83.74	HUGO INCACUTIPA MAQUERA	01793307	SOLTERO(A)
356	257673	SUYO SATAHUI	0.0252	124.57	TEOFILO ARCATA FERNANDEZ NANCY CHOQUEMAMANI MAQUERA	01864725 01861983	CASADO(A) CASADO(A)
357	257675	CHALLA CANAL LACA	0.0119	117.58	TEOFILO ARCATA FERNANDEZ NANCY CHOQUEMAMANI MAQUERA	01864725 01861983	CASADO(A) CASADO(A)
358	257676	LETRERO CALLA	0.0185	101.63	NANCY CHOQUEMAMANI MAQUERA TEOFILO ARCATA FERNANDEZ	01861983 01864725	CASADO(A) CASADO(A)
359	257711	QUISO UTJAHUI	0.0363	120.51	ALBERTO HUILAHUAÑA ATENCIO	40839796	SOLTERO(A)
360	257712	LACCA PAMPA	0.0238	90.35	ALBERTO HUILAHUAÑA ATENCIO	40839796	SOLTERO(A)
361	257724	CARRETERA EINACHA	0.0103	120.75	SABINO MAMANI MAMANI ELENA ROBLES CALLOMAMANI	01846877 01790394	CASADO(A) CASADO(A)
362	257733	CARRETERA LACCA	0.0276	114.25	DEYSI YOLANDA MAMANI ROBLES	43040365	SOLTERO(A)
363	257738	CARRETERA AINACHA	0.0264	82.42	ELENA ROBLES CALLOMAMANI SABINO MAMANI MAMANI	01790394 01846877	CASADO(A) CASADO(A)
364	257742	CARRETERA AINACHA	0.0096	77.35	DEYSI YOLANDA MAMANI ROBLES	43040365	SOLTERO(A)
365	257797	CHALLA PAMPA	0.0226	110.86	FLORA ARCATA ATENCIO JUAN INQUILLA MAMANI	01322980 01310848	CASADO(A) CASADO(A)



GOBIERNO REGIONAL DE PUNO
 DIRECCION DE TITULACION Y CATASTRO RURAL
 "PROYECTO DE TITULACION Y REGISTRO DE TIERRAS RURALES EN EL PERU PTRT3"
 SECTOR: INCHUPALLA QUECAÑAMAYA - DISTRITO: ILAVE - PROVINCIA: EL COLLAO

N°	UNIDAD CATASTRAL	NOMBRE DE PREDIO	AREA (Ha.)	PERIMETRO (m.l.)	APELLIDOS Y NOMBRES DE PROPIETARIO	N° DNI	ESTADO CIVIL
366	257806	CHALLA PAMPA	0.0205	110.18	TERESA INQUILLA DE HUILAHUAÑA ROMUALDO HUILAHUAÑA QUISPE	01791952 01783364	CASADO(A) CASADO(A)
367	257811	THAKINI	0.0152	78.11	ELVIRA CONDORI DE ARCATA FAUSTO ARCATA MAMANI	01846096 01785345	CASADO(A) CASADO(A)
368	257817	THAKINI II	0.0120	65.45	ELVIRA CONDORI DE ARCATA FAUSTO ARCATA MAMANI	01846096 01785345	CASADO(A) CASADO(A)
369	257818	JUCHUSU WATO	0.0129	65.52	ELVIRA CONDORI DE ARCATA FAUSTO ARCATA MAMANI	01846096 01785345	CASADO(A) CASADO(A)
370	257828	QUELLA HUANUNI	0.0109	80.58	ELVIRA CONDORI DE ARCATA FAUSTO ARCATA MAMANI	01846096 01785345	CASADO(A) CASADO(A)
371	257829	URANI TAKI LAKA	0.0133	49.22	FAUSTO ARCATA MAMANI ELVIRA CONDORI DE ARCATA	01785345 01846096	CASADO(A) CASADO(A)
372	257830	PUKARA HUATO	0.0146	130.92	FAUSTO ARCATA MAMANI ELVIRA CONDORI DE ARCATA	01785345 01846096	CASADO(A) CASADO(A)
373	257831	URANI TAKI	0.0218	100.97	MIGUEL ANGEL HUALLPA ALFONTE	01861982	SOLTERO(A)
374	257832	URANI TAKI LAKA	0.0171	59.83	MIGUEL ANGEL HUALLPA ALFONTE	01861982	SOLTERO(A)
375	257835	CHALLA PAMPA	0.0126	71.04	MIGUEL ANGEL HUALLPA ALFONTE	01861982	SOLTERO(A)
376	257841	URAM TAKA LAKA	0.0232	126.98	MIGUEL ANGEL HUALLPA ALFONTE	01861982	SOLTERO(A)
377	257842	LAKA	0.0172	93.82	MIGUEL ANGEL HUALLPA ALFONTE	01861982	SOLTERO(A)
378	257846	LAKA PAMPA	0.0217	91.75	ESTEFANY HUALLPA ARCATA	75110465	SOLTERO(A)
379	257848	SIMONA URAQUE	0.0464	174.48	ESTEFANY HUALLPA ARCATA	75110465	SOLTERO(A)
380	257850	JAHIRI LARA	0.0399	121.61	ESTEFANY HUALLPA ARCATA	75110465	SOLTERO(A)
381	257880	HUICHUSALACA	0.0131	90.66	ROGER EDWIN HUILAHUAÑA ARCATA JUANA MAMANI NOLASCO	41158594 41290621	CASADO(A) CASADO(A)
382	257978	HUICHUSA LACA	0.0145	138.16	JUANA MAMANI NOLASCO ROGER EDWIN HUILAHUAÑA ARCATA	41290621 41158594	CASADO(A) CASADO(A)
383	257980	CHALLA PAMPA	0.0393	116.52	HERMELINDA ATENCIO HUALLPA	01776962	SOLTERO(A)
384	258017	JACHA PALCA II	0.0195	83.68	MIFLIN MARINO ATENCIO HUALLPA	01875043	SOLTERO(A)
385	258018	PAULA	0.0186	96.66	MIFLIN MARINO ATENCIO HUALLPA	01875043	SOLTERO(A)
386	258027	CHOJJAPATA	0.0151	93.69	JORGE COPATICONA MAMANI JULIA MAQUERA CALLO	01836064 01834272	CASADO(A) CASADO(A)
387	258049	URBACHO IMATA	0.0105	53.42	CANDELARIA HUALLPA MAMANI DE LUNASCO JORGE LUNASCO MAMANI	01788868 01848745	CASADO(A) SOLTERO(A)



GOBIERNO REGIONAL DE PUNO
 DIRECCION DE TITULACION Y CATASTRO RURAL
 "PROYECTO DE TITULACION Y REGISTRO DE TIERRAS RURALES EN EL PERU PTRT3"
 SECTOR: INCHUPALLA QUECAÑAMAYA - DISTRITO: ILAVE - PROVINCIA: EL COLLAO

N°	UNIDAD CATASTRAL	NOMBRE DE PREDIO	AREA (Ha.)	PERIMETRO (m.l.)	APELLIDOS Y NOMBRES DE PROPIETARIO	N° DNI	ESTADO CIVIL
388	258050	URHUACHO UTAPA PAMPA	0.0066	66.07	CANDELARIA HUALLPA MAMANI DE LUNASCO JORGE LUNASCO MAMANI	01788868 01848745	CASADO(A) CASADO(A)
389	258051	KOTA PUTUNCO	0.0112	82.63	JORGE LUNASCO MAMANI CANDELARIA HUALLPA MAMANI DE LUNASCO	01848745 01788868	SOLTERO(A) CASADO(A)
390	258052	KAHUA LACA PUTUNCO	0.0117	88.13	CANDELARIA HUALLPA MAMANI DE LUNASCO JORGE LUNASCO MAMANI	01788868 01848745	CASADO(A) SOLTERO(A)
391	258053	PUTUNCO KABALA QUIQUIPA	0.0095	61.16	JORGE LUNASCO MAMANI CANDELARIA HUALLPA MAMANI DE LUNASCO	01848745 01788868	SOLTERO(A) CASADO(A)
392	258065	IRU IRU	0.0316	147.68	LUCRECIA HUILLAHUAÑA DE PUMA VICTORIANO PUMA CONDORI	01833856 01785109	CASADO(A) CASADO(A)
393	258070	JAQUI JIWAWI	0.0253	98.70	TERESA INQUILLA DE HUILLAHUAÑA ROMUALDO HUILLAHUAÑA QUISPE	01791952 01783364	CASADO(A) CASADO(A)
394	258071	JAQUI JIWAWI	0.0276	102.38	ROMUALDO HUILLAHUAÑA QUISPE TERESA INQUILLA DE HUILLAHUAÑA	01783364 01791952	CASADO(A) CASADO(A)
395	258074	CALLA URANI TAKI	0.0122	74.50	ROMUALDO HUILLAHUAÑA QUISPE TERESA INQUILLA DE HUILLAHUAÑA	01783364 01791952	CASADO(A) CASADO(A)
396	258077	CHALLA PAMPA PUTUNCO	0.0135	92.71	TERESA INQUILLA DE HUILLAHUAÑA ROMUALDO HUILLAHUAÑA QUISPE	01791952 01783364	CASADO(A) CASADO(A)
397	258078	CHAICARA LACA PAMPA	0.0244	115.28	ROMUALDO HUILLAHUAÑA QUISPE TERESA INQUILLA DE HUILLAHUAÑA	01783364 01791952	CASADO(A) CASADO(A)
398	258079	QUECAÑAMAYA LACA	0.0162	118.92	TERESA INQUILLA DE HUILLAHUAÑA ROMUALDO HUILLAHUAÑA QUISPE	01791952 01783364	CASADO(A) CASADO(A)
399	258085	JAQUI JIWAW	0.0291	105.21	ALBINA CENTON DE MAMANI FRANCISCO MAMANI HUILLAHUAÑA	01836399 01846511	CASADO(A) CASADO(A)
400	258109	JACHA CHALLA	0.0086	42.64	ANA MARIA SANTOS LONAZCO	43238112	SOLTERO(A)
401	258110	CANAL LACA PUENTE	0.0118	89.94	ANA MARIA SANTOS LONAZCO	43238112	SOLTERO(A)
402	258111	QUESO UTJAWI CHOJA	0.0264	149.43	ANA MARIA SANTOS LONAZCO	43238112	SOLTERO(A)
403	258113	QUIQUIPA LADO	0.0039	40.99	ANA MARIA SANTOS LONAZCO	43238112	SOLTERO(A)
404	258114	CALIR HUAY SATATA	0.0136	86.01	ANA MARIA SANTOS LONAZCO	43238112	SOLTERO(A)
405	258115	CANAL LACA	0.0296	138.47	ANA MARIA SANTOS LONAZCO	43238112	SOLTERO(A)
406	258116	URBACHO UTA CUCHO	0.0148	105.82	ANA MARIA SANTOS LONAZCO	43238112	SOLTERO(A)
407	258128	JACHA CHALLA	0.0108	50.10	NELIDA SANTOS LONASCO	40303302	SOLTERO(A)
408	258129	CHALLA	0.0328	115.97	NELIDA SANTOS LONASCO	40303302	SOLTERO(A)



GOBIERNO REGIONAL DE PUNO
 DIRECCION DE TITULACION Y CATASTRO RURAL
 "PROYECTO DE TITULACION Y REGISTRO DE TIERRAS RURALES EN EL PERU PTRT3"
 SECTOR: INCHUPALLA QUECAÑAMAYA - DISTRITO: ILAVE - PROVINCIA: EL COLLAO

N°	UNIDAD CATASTRAL	NOMBRE DE PREDIO	AREA (Ha.)	PERIMETRO (m.l.)	APELLIDOS Y NOMBRES DE PROPIETARIO	N° DNI	ESTADO CIVIL
409	258130	MARSI CHOJA	0.0522	125.87	NELIDA SANTOS LONASCO	40303302	SOLTERO(A)
410	258131	QUIMSA SUCA TAKI	0.0142	102.08	NELIDA SANTOS LONASCO	40303302	SOLTERO(A)
411	258134	PUTUNCO ALOTA I	0.0375	116.99	NELIDA SANTOS LONASCO	40303302	SOLTERO(A)
412	258135	PUTUNCO ALOTA	0.0375	121.87	NELIDA SANTOS LONASCO	40303302	SOLTERO(A)
413	258137	JACHA CHALLA	0.0093	44.84	SANDRA SANTOS LONAZCO	70480347	SOLTERO(A)
414	258140	LAKA KAWALACA	0.0318	109.54	SANDRA SANTOS LONAZCO	70480347	SOLTERO(A)
415	258141	QUIQUIPA PEQUE	0.0240	108.86	SANDRA SANTOS LONAZCO	70480347	SOLTERO(A)
416	258142	QUESO UTJAWI	0.0382	159.68	SANDRA SANTOS LONAZCO	70480347	SOLTERO(A)
417	258143	CANAL LACA	0.0270	147.84	SANDRA SANTOS LONAZCO	70480347	SOLTERO(A)
418	258151	QUESO UTJAWI	0.0418	153.04	NILO YUVER SANTOS LONAZCO	45240526	SOLTERO(A)
419	258153	JACHA CHALLA	0.0115	51.76	NILO YUVER SANTOS LONAZCO	45240526	SOLTERO(A)
420	258154	CANAL LACA PUENTE	0.0132	94.54	NILO YUVER SANTOS LONAZCO	45240526	SOLTERO(A)
421	258159	JACHA CHALLA	0.0094	46.67	JUAN JOSE SANTOS LONASCO	42399941	SOLTERO(A)
422	258160	QUESO UTJAVI CHOJA	0.0329	151.42	JUAN JOSE SANTOS LONASCO	42399941	SOLTERO(A)
423	258179	HUALLPA CHUNO	0.0133	71.71	JORGE COPATICONA MAMANI JULIA MAQUERA CALLO	01836064 01834272	CASADO(A) CASADO(A)
424	258180	CHIQUILLA	0.0258	113.63	JULIA MAQUERA CALLO JORGE COPATICONA MAMANI	01834272 01836064	CASADO(A) CASADO(A)
425	258181	URANI TAKI	0.0149	111.69	JULIA MAQUERA CALLO JORGE COPATICONA MAMANI	01834272 01836064	CASADO(A) CASADO(A)
426	258182	JACHA CHALLA	0.0167	97.69	JULIA MAQUERA CALLO JORGE COPATICONA MAMANI	01834272 01836064	CASADO(A) CASADO(A)
427	258184	FERNANDEZ	0.0095	70.36	JORGE COPATICONA MAMANI JULIA MAQUERA CALLO	01836064 01834272	CASADO(A) CASADO(A)
428	258197	CHUÑAHUE	0.1290	184.47	JULIA MAQUERA CALLO JORGE COPATICONA MAMANI	01834272 01836064	CASADO(A) CASADO(A)
429	258198	ISCA PUNTUNKO	0.0080	45.10	JULIA MAQUERA CALLO JORGE COPATICONA MAMANI	01834272 01836064	CASADO(A) CASADO(A)
430	258199	JUCHUSAVATO	0.0122	114.99	JULIA MAQUERA CALLO JORGE COPATICONA MAMANI	01834272 01836064	CASADO(A) CASADO(A)
431	258201	PUCA HUATA	0.0132	109.08	JULIA MAQUERA CALLO JORGE COPATICONA MAMANI	01834272 01836064	CASADO(A) CASADO(A)



GOBIERNO REGIONAL DE PUNO
 DIRECCION DE TITULACION Y CATASTRO RURAL
 "PROYECTO DE TITULACION Y REGISTRO DE TIERRAS RURALES EN EL PERU PTRT3"
 SECTOR: INCHUPALLA QUECAÑAMAYA - DISTRITO: ILAVE - PROVINCIA: EL COLLAO

N°	UNIDAD CATASTRAL	NOMBRE DE PREDIO	AREA (Ha.)	PERIMETRO (m.l.)	APELLIDOS Y NOMBRES DE PROPIETARIO	N° DNI	ESTADO CIVIL
432	258203	ISHKALAKA	0.0116	72.27	ROGER EDWIN HUILAHUAÑA ARCATA JUANA MAMANI NOLASCO	41158594 41290621	CASADO(A) CASADO(A)
433	258204	QUESCOYO II	0.0266	103.15	JUANA MAMANI NOLASCO ROGER EDWIN HUILAHUAÑA ARCATA	41290621 41158594	CASADO(A) CASADO(A)
434	258205	JACHA CHALLA III	0.0281	138.41	JUANA MAMANI NOLASCO ROGER EDWIN HUILAHUAÑA ARCATA	41290621 41158594	CASADO(A) CASADO(A)
435	258211	JACHACUTINLAYA	0.0402	144.60	JUANA MAMANI NOLASCO ROGER EDWIN HUILAHUAÑA ARCATA	41290621 41158594	CASADO(A) CASADO(A)
436	258247	JACHA LAKA	0.0291	79.72	ROGER EDWIN HUILAHUAÑA ARCATA JUANA MAMANI NOLASCO	41158594 41290621	CASADO(A) CASADO(A)
437	258248	KESCOYO KOYO I	0.0130	111.24	JUANA MAMANI NOLASCO ROGER EDWIN HUILAHUAÑA ARCATA	41290621 41158594	CASADO(A) CASADO(A)
438	258249	QUIBA CHALLA	0.0242	78.65	ROGER EDWIN HUILAHUAÑA ARCATA JUANA MAMANI NOLASCO	41158594 41290621	CASADO(A) CASADO(A)
439	258250	CHALLA	0.0157	132.87	JUANA MAMANI NOLASCO ROGER EDWIN HUILAHUAÑA ARCATA	41290621 41158594	CASADO(A) CASADO(A)
440	337851	HUALLPA CHUÑAVI	0.0256	145.83	ELENA ROBLES CALLOMAMANI SABINO MAMANI MAMANI	01790394 01846877	CASADO(A) CASADO(A)
441	337852	TAQUILACA PUCARHUACO	0.0386	107.71	SABINO MAMANI MAMANI ELENA ROBLES CALLOMAMANI	01846877 01790394	CASADO(A) CASADO(A)
442	337853	JULA CALLO	0.0190	61.04	ELENA ROBLES CALLOMAMANI SABINO MAMANI MAMANI	01790394 01846877	CASADO(A) CASADO(A)
443	337932	CANAL CUCHU	0.0188	76.39	ELENA ROBLES CALLOMAMANI SABINO MAMANI MAMANI	01790394 01846877	CASADO(A) CASADO(A)
444	337946	MAMANI HURACAY	0.0341	82.24	DEYSI YOLANDA MAMANI ROBLES	43040365	SOLTERO(A)
445	337951	PUCAR UTA PATA	0.0321	115.10	DEYSI YOLANDA MAMANI ROBLES	43040365	SOLTERO(A)
446	337953	HULPA CHUÑUI	0.0288	167.88	DEYSI YOLANDA MAMANI ROBLES	43040365	SOLTERO(A)
447	337954	CAHUA LACA	0.0209	91.57	DEYSI YOLANDA MAMANI ROBLES	43040365	SOLTERO(A)
448	337958	PAMAYA PAMPA	0.0165	177.00	SABINO MAMANI MAMANI ELENA ROBLES CALLOMAMANI	01846877 01790394	CASADO(A) CASADO(A)
449	337959	CANAL CUCHO	0.0078	104.14	ELENA ROBLES CALLOMAMANI SABINO MAMANI MAMANI	01790394 01846877	CASADO(A) CASADO(A)
450	337962	PAMAYA PAMPA	0.0121	128.10	SABINO MAMANI MAMANI ELENA ROBLES CALLOMAMANI	01846877 01790394	CASADO(A) CASADO(A)
451	337963	HUALLPA CHUÑUI	0.0189	88.65	ELENA ROBLES CALLOMAMANI SABINO MAMANI MAMANI	01790394 01846877	CASADO(A) CASADO(A)



GOBIERNO REGIONAL DE PUNO
 DIRECCION DE TITULACION Y CATASTRO RURAL
 "PROYECTO DE TITULACION Y REGISTRO DE TIERRAS RURALES EN EL PERU PTRT3"
 SECTOR: INCHUPALLA QUECAÑAMAYA - DISTRITO: ILAVE - PROVINCIA: EL COLLAO

N°	UNIDAD CATASTRAL	NOMBRE DE PREDIO	AREA (Ha.)	PERIMETRO (m.l.)	APELLIDOS Y NOMBRES DE PROPIETARIO	N° DNI	ESTADO CIVIL
452	337968	PAMAYA PAMPA	0.0055	29.81	SABINO MAMANI MAMANI ELENA ROBLES CALLOMAMANI	01846877 01790394	CASADO(A) CASADO(A)
453	338011	CANAL AYNACHA	0.0276	131.54	YANETH LUORDES MAMANI ROBLES	45065754	SOLTERO(A)
454	338012	CANCAHUI TAIPI	0.0212	108.81	YANETH LUORDES MAMANI ROBLES	45065754	SOLTERO(A)
455	338015	QUISHU UTAHUI PATA	0.0454	177.78	YANETH LUORDES MAMANI ROBLES	45065754	SOLTERO(A)
456	338016	TICHIO UTA ALAJA	0.0359	138.60	YANETH LUORDES MAMANI ROBLES	45065754	SOLTERO(A)
457	338019	MAMANI HURACAY	0.0373	92.27	YANETH LUORDES MAMANI ROBLES	45065754	SOLTERO(A)
458	338021	HULPA CHUÑUI	0.0240	154.52	YANETH LUORDES MAMANI ROBLES	45065754	SOLTERO(A)
459	338032	PUCAR UTA PATA	0.0077	61.77	SABINO MAMANI MAMANI ELENA ROBLES CALLOMAMANI	01846877 01790394	CASADO(A) CASADO(A)
460	338034	PUCAR HUATO PATA	0.0055	50.97	ELENA ROBLES CALLOMAMANI SABINO MAMANI MAMANI	01790394 01846877	CASADO(A) CASADO(A)
461	338043	HUIDA CHUÑUI	0.0235	150.95	EDWIN ABRAHAM MAMANI MAMANI CLORINDA ERIKA MAMANI ROBLES	43410262 41974362	CASADO(A) CASADO(A)
462	338046	MAMANI HURACAY	0.0323	89.74	EDWIN ABRAHAM MAMANI MAMANI CLORINDA ERIKA MAMANI ROBLES	43410262 41974362	CASADO(A) CASADO(A)
463	338048	PUCAR UTAPATA	0.0211	90.27	EDWIN ABRAHAM MAMANI MAMANI CLORINDA ERIKA MAMANI ROBLES	43410262 41974362	CASADO(A) CASADO(A)
464	338049	QUISHU UTA PATA	0.0198	101.66	CLORINDA ERIKA MAMANI ROBLES EDWIN ABRAHAM MAMANI MAMANI	41974362 43410262	CASADO(A) CASADO(A)
465	338050	QUISHU UTA ALAJA	0.0165	68.76	CLORINDA ERIKA MAMANI ROBLES EDWIN ABRAHAM MAMANI MAMANI	41974362 43410262	CASADO(A) CASADO(A)
466	338052	CAHUALACA	0.0315	109.68	CLORINDA ERIKA MAMANI ROBLES EDWIN ABRAHAM MAMANI MAMANI	41974362 43410262	CASADO(A) CASADO(A)
467	338087	MACHACA ORAQUE	0.0055	44.42	JORGE COPATICONA MAMANI JULIA MAQUERA CALLO	01836064 01834272	CASADO(A) CASADO(A)
468	338188	CANAL ALAJCATA	0.0313	132.12	YENY LILIAN LLANOS COPATICONA	42900978	SOLTERO(A)
469	338198	JISCA CHALLA	0.0207	97.94	YENY LILIAN LLANOS COPATICONA	42900978	SOLTERO(A)
470	338207	CHAYCARA	0.0400	93.67	YENY LILIAN LLANOS COPATICONA	42900978	SOLTERO(A)
471	338208	JISCA CHUÑUHUI	0.0110	47.09	YENY LILIAN LLANOS COPATICONA	42900978	SOLTERO(A)
472	338209	CHUÑUHUI CAHUALACA	0.0216	92.67	YENY LILIAN LLANOS COPATICONA	42900978	SOLTERO(A)



N°	UNIDAD CATASTRAL	NOMBRE DE PREDIO	AREA (Ha.)	PERIMETRO (m.l.)	APELLIDOS Y NOMBRES DE PROPIETARIO	N° DNI	ESTADO CIVIL
473	338210	PUENTE CCUCHO	0.0302	124.68	YENY LILIAN LLANOS COPATICONA	42900978	SOLTERO(A)
474	338214	CANAL AYNACHA	0.0125	64.07	YENY LILIAN LLANOS COPATICONA	42900978	SOLTERO(A)
475	338215	CHOSECA UTAP MANCA	0.0299	168.16	YENY LILIAN LLANOS COPATICONA	42900978	SOLTERO(A)
476	338218	HUAYCO CHUÑUI	0.0105	70.59	SERAFINA MAMANI HULLPA CIRILO MAMANI MAMANI	45258319 01785147	CASADO(A) CASADO(A)
477	338219	JUCHUS HUATO I	0.0202	134.06	CIRILO MAMANI MAMANI SERAFINA MAMANI HULLPA	01785147 45258319	CASADO(A) CASADO(A)
478	338226	CACHI PAMPA	0.0148	78.77	SERAFINA MAMANI HULLPA CIRILO MAMANI MAMANI	45258319 01785147	CASADO(A) CASADO(A)
479	338227	RAUL UTAP KUCHO	0.0676	162.90	CIRILO MAMANI MAMANI SERAFINA MAMANI HULLPA	01785147 45258319	CASADO(A) CASADO(A)
480	338228	CARRETERA AYNACHA	0.0156	56.56	CIRILO MAMANI MAMANI SERAFINA MAMANI HULLPA	01785147 45258319	CASADO(A) CASADO(A)
481	338241	POSTE CCUCHO	0.0250	157.34	SERAFINA MAMANI HULLPA CIRILO MAMANI MAMANI	45258319 01785147	CASADO(A) CASADO(A)
482	338254	AWICHETA	0.0135	96.47	WILSON KENI MAMANI MAMANI	44199692	SOLTERO(A)
483	338296	CHUJA PATJA	0.0803	170.35	BALVINA MAMANI NOLASCO HUGO INCACUTIPA AGUILAR	01776932 01330973	SOLTERO(A) CASADO(A)
484	338299	PUCAR HUATA	0.0179	98.45	BALVINA MAMANI NOLASCO HUGO INCACUTIPA AGUILAR	01776932 01330973	SOLTERO(A) CASADO(A)
485	338375	PUCAR HUATO PATJA	0.0196	118.33	YENY LILIAN LLANOS COPATICONA	42900978	SOLTERO(A)
486	338376	AUTCUTIP PATJA	0.0270	87.37	YENY LILIAN LLANOS COPATICONA	42900978	SOLTERO(A)
487	338379	CHAYCARA	0.0124	77.04	ANDRES LLANOS MAMANI	29300476	SOLTERO(A)
488	338380	CCAHUALACA	0.0203	100.31	ANDRES LLANOS MAMANI	29300476	SOLTERO(A)
489	338382	CANAL ALAJCATA	0.0272	152.46	RAUL ARCATA MAMANI PAULA ATENCIO MAMANI	80131473 42049186	CASADO(A) CASADO(A)
490	338416	ACHACUTIN LAYA	0.0191	126.83	SERAFINA MAMANI HULLPA CIRILO MAMANI MAMANI	45258319 01785147	CASADO(A) CASADO(A)
491	338417	HUAYCHU LACATAKI	0.0020	21.19	SERAFINA MAMANI HULLPA CIRILO MAMANI MAMANI	45258319 01785147	CASADO(A) CASADO(A)
492	338418	HUAYCHU TAKI	0.0105	88.88	CIRILO MAMANI MAMANI SERAFINA MAMANI HULLPA	01785147 45258319	CASADO(A) CASADO(A)
493	338421	MURUCU MAYA CHOJA	0.0178	132.08	ALICIA MAMANI MAMANI	01863534	SOLTERO(A)
494	338422	TAQUI LACA	0.0094	85.85	ALICIA MAMANI MAMANI	01863534	SOLTERO(A)
495	338423	KISUPLAYA	0.0153	77.00	ALICIA MAMANI MAMANI	01863534	SOLTERO(A)



GOBIERNO REGIONAL DE PUNO
 DIRECCION DE TITULACION Y CATASTRO RURAL
 "PROYECTO DE TITULACION Y REGISTRO DE TIERRAS RURALES EN EL PERU PTRT3"
 SECTOR: INCHUPALLA QUECAÑAMAYA - DISTRITO: ILAVE - PROVINCIA: EL COLLAO

N°	UNIDAD CATASTRAL	NOMBRE DE PREDIO	AREA (Ha.)	PERIMETRO (m.l.)	APELLIDOS Y NOMBRES DE PROPIETARIO	N° DNI	ESTADO CIVIL
496	338424	PAPCHA QUISU	0.0215	109.10	ROXANA ARCATA ATENCIO CALIP MAGLIO MAMANI MAMANI	46107350 42687825	CASADO(A) CASADO(A)
497	338425	PAPCHA QUISU	0.0181	109.21	ALICIA MAMANI MAMANI	01863534	SOLTERO(A)
498	338426	KISUP LAYA	0.0141	83.90	ROXANA ARCATA ATENCIO CALIP MAGLIO MAMANI MAMANI	46107350 42687825	CASADO(A) CASADO(A)
499	338427	AWICHA ORAQUE	0.0126	76.08	ROSA FELIPA MAMANI MAMANI	01864764	SOLTERO(A)
500	338446	PUCAR HUATO LAYA	0.0284	159.37	DINA MAMANI HUILAHUAÑA	40644863	SOLTERO(A)
501	338447	PUCAR HUATO PATJA	0.0359	121.73	DINA MAMANI HUILAHUAÑA	40644863	SOLTERO(A)
502	338448	QUISJAHUI UTA LAYA	0.0438	178.45	DINA MAMANI HUILAHUAÑA	40644863	SOLTERO(A)
503	338451	HUILAHUAÑA URAQUE	0.0171	76.96	DINA MAMANI HUILAHUAÑA	40644863	SOLTERO(A)
504	338452	CHALLA PARQUE	0.0328	133.54	DINA MAMANI HUILAHUAÑA	40644863	SOLTERO(A)
505	338453	JAQUE JIHUAHUI	0.0156	86.29	DINA MAMANI HUILAHUAÑA	40644863	SOLTERO(A)
506	338522	POCAR HUATO PATJA	0.0216	91.96	ANDRES LLANOS MAMANI	29300476	SOLTERO(A)
507	338549	PUCAR HUATO PATJA	0.0196	118.87	ANDRES LLANOS MAMANI	29300476	SOLTERO(A)
508	338550	PUCAR HUATO	0.0285	107.37	ANDRES LLANOS MAMANI	29300476	SOLTERO(A)
509	338552	JAQUE JIHUAHUI	0.0216	119.75	SERAFINA MAMANI HULLPA CIRILO MAMANI MAMANI	45258319 01785147	CASADO(A) CASADO(A)
510	338553	PUCAR HUATO	0.0160	93.50	CIRILO MAMANI MAMANI SERAFINA MAMANI HULLPA	01785147 45258319	CASADO(A) CASADO(A)
511	338554	ANASTU UTAP PATJA	0.0144	95.45	SERAFINA MAMANI HULLPA CIRILO MAMANI MAMANI	45258319 01785147	CASADO(A) CASADO(A)
512	338555	ANASTU AL MISMO LADO	0.0250	135.73	SERAFINA MAMANI HULLPA CIRILO MAMANI MAMANI	45258319 01785147	CASADO(A) CASADO(A)
513	338557	HUALLPA CHUÑUHUI	0.0116	79.68	CIRILO MAMANI MAMANI SERAFINA MAMANI HULLPA	01785147 45258319	CASADO(A) CASADO(A)
514	338558	QESCUYO I	0.0337	107.63	CIRILO MAMANI MAMANI SERAFINA MAMANI HULLPA	01785147 45258319	CASADO(A) CASADO(A)
515	338559	QESCUYO II	0.0227	132.31	SERAFINA MAMANI HULLPA CIRILO MAMANI MAMANI	45258319 01785147	CASADO(A) CASADO(A)
516	338560	AWICHA URAQUE	0.0209	90.39	CIRILO MAMANI MAMANI SERAFINA MAMANI HULLPA	01785147 45258319	CASADO(A) CASADO(A)
517	338561	CANAL AYNACHA	0.0077	56.10	CIRILO MAMANI MAMANI SERAFINA MAMANI HULLPA	01785147 45258319	CASADO(A) CASADO(A)
518	338565	QUIRI QUIRI TAQUI	0.0403	108.53	CIRILO MAMANI MAMANI SERAFINA MAMANI HULLPA	01785147 45258319	CASADO(A) CASADO(A)



GOBIERNO REGIONAL DE PUNO
 DIRECCION DE TITULACION Y CATASTRO RURAL
 "PROYECTO DE TITULACION Y REGISTRO DE TIERRAS RURALES EN EL PERU PTRT3"
 SECTOR: INCHUPALLA QUECAÑAMAYA - DISTRITO: ILAVE - PROVINCIA: EL COLLAO

N°	UNIDAD CATASTRAL	NOMBRE DE PREDIO	AREA (Ha.)	PERIMETRO (m.l.)	APELLIDOS Y NOMBRES DE PROPIETARIO	N° DNI	ESTADO CIVIL
519	338566	QUIRI TAQUI AYNACHA	0.0131	107.43	SERAFINA MAMANI HULLPA CIRILO MAMANI MAMANI	45258319 01785147	CASADO(A) CASADO(A)
520	338567	CANAL LACA CHALLA	0.0266	132.23	CIRILO MAMANI MAMANI SERAFINA MAMANI HULLPA	01785147 45258319	CASADO(A) CASADO(A)
521	338582	JAQUI JIHUAHUI	0.0079	92.20	ROSA FELIPA MAMANI MAMANI	01864764	SOLTERO(A)
522	338587	MURUCU MAYA	0.0103	68.91	SERAFINA MAMANI HULLPA CIRILO MAMANI MAMANI	45258319 01785147	CASADO(A) CASADO(A)
523	338588	HUAYCHO TICUNA	0.0110	86.52	CIRILO MAMANI MAMANI SERAFINA MAMANI HULLPA	01785147 45258319	CASADO(A) CASADO(A)
524	338589	CANAL KUCHO	0.0211	98.73	WILSON KENI MAMANI MAMANI	44199692	SOLTERO(A)
525	338590	JUCHUSA HUATO	0.0193	130.37	WILSON KENI MAMANI MAMANI	44199692	SOLTERO(A)
526	338591	JAQUE JIHUAHUI	0.0212	106.83	ROXANA ARCATA ATENCIO CALIP MAGLIO MAMANI MAMANI	46107350 42687825	CASADO(A) CASADO(A)
527	338592	JUCHUS HUATO	0.0275	138.47	ROXANA ARCATA ATENCIO CALIP MAGLIO MAMANI MAMANI	46107350 42687825	CASADO(A) CASADO(A)
528	338606	CANAL PARJATA	0.0321	150.30	JUAN MAMANI MAMANI	02421422	SOLTERO(A)
529	338608	JACHA CHALLA	0.0288	106.77	JUAN MAMANI MAMANI	02421422	SOLTERO(A)
530	338609	HIPOLO ORAQUE	0.0130	74.76	JUAN MAMANI MAMANI	02421422	SOLTERO(A)
531	338644	TAQUILACA URANI	0.0318	76.56	JUANA HUILAHUAÑA ROBLES CLEMENTE MAMANI MAMANI	01234810 01848023	CASADO(A) CASADO(A)
532	338651	CHALLA PATJA	0.0155	91.35	ANDRES MACHACA GUEVARA	80176873	SOLTERO(A)
533	338652	JACHA CHALLA	0.0324	149.84	ANDRES MACHACA GUEVARA	80176873	SOLTERO(A)
534	338738	PUCAR HUATO LAYO	0.0249	85.42	FILIBERTO APAZA APAZA ALBINA MAMANI MAMANI	01204672 01204562	CASADO(A) CASADO(A)
535	338739	PUCAR HUATO LAYO	0.0094	85.71	FILIBERTO APAZA APAZA ALBINA MAMANI MAMANI	01204672 01204562	CASADO(A) CASADO(A)
536	338740	PUCAR HUATA PATJA	0.0271	171.92	ALBINA MAMANI MAMANI FILIBERTO APAZA APAZA	01204562 01204672	CASADO(A) CASADO(A)
537	338771	QULA CALLUHUI	0.0203	72.42	EDGAR MAMANI HUILAHUAÑA	01874100	SOLTERO(A)
538	338772	CANAL LATO	0.0136	118.77	EDGAR MAMANI HUILAHUAÑA	01874100	SOLTERO(A)
539	338773	CANAL CUCHO	0.0168	91.76	EDGAR MAMANI HUILAHUAÑA	01874100	SOLTERO(A)
540	338775	QUESO UTJAWILAYA	0.0077	73.48	EDGAR MAMANI HUILAHUAÑA	01874100	SOLTERO(A)
541	338776	QUESO UTJAWILAYA	0.0049	43.75	EDGAR MAMANI HUILAHUAÑA	01874100	SOLTERO(A)



GOBIERNO REGIONAL DE PUNO
 DIRECCION DE TITULACION Y CATASTRO RURAL
 "PROYECTO DE TITULACION Y REGISTRO DE TIERRAS RURALES EN EL PERU PTRT3"
 SECTOR: INCHUPALLA QUECAÑAMAYA - DISTRITO: ILAVE - PROVINCIA: EL COLLAO

N°	UNIDAD CATASTRAL	NOMBRE DE PREDIO	AREA (Ha.)	PERIMETRO (m.l.)	APELLIDOS Y NOMBRES DE PROPIETARIO	N° DNI	ESTADO CIVIL
542	338778	CCALLUSUCA	0.0089	48.05	GUBERLIN HUBERT MAMANI COPATICONA	42912104	SOLTERO(A)
543	338779	PUCARHUATO	0.0147	76.08	GUBERLIN HUBERT MAMANI COPATICONA	42912104	SOLTERO(A)
544	338784	JACHA HUMIRO	0.0336	139.86	GUBERLIN HUBERT MAMANI COPATICONA	42912104	SOLTERO(A)
545	338785	PUCARHUATO HUMIRO	0.0082	46.30	GUBERLIN HUBERT MAMANI COPATICONA	42912104	SOLTERO(A)
546	338786	QULA CALLUHUI	0.0113	117.23	GUBERLIN HUBERT MAMANI COPATICONA	42912104	SOLTERO(A)
547	338799	PUCARHUATO LAYA	0.0174	167.43	GUBERLIN HUBERT MAMANI COPATICONA	42912104	SOLTERO(A)
548	338800	PUCARHUATO PARQUE	0.0203	85.62	GUBERLIN HUBERT MAMANI COPATICONA	42912104	SOLTERO(A)
549	338802	TAQUILACA URAQUE	0.0116	117.96	GUBERLIN HUBERT MAMANI COPATICONA	42912104	SOLTERO(A)
550	338803	TAIPI CHOJA	0.0189	94.93	GUBERLIN HUBERT MAMANI COPATICONA	42912104	SOLTERO(A)
551	338807	CHOJA PARQUE	0.0394	173.62	GUBERLIN HUBERT MAMANI COPATICONA	42912104	SOLTERO(A)
552	338808	PUCARHUATO ISCA	0.0063	84.07	GUBERLIN HUBERT MAMANI COPATICONA	42912104	SOLTERO(A)
553	338809	CCAHUALACA	0.0177	93.51	GUBERLIN HUBERT MAMANI COPATICONA	42912104	SOLTERO(A)
554	338820	CANAL CUCHO ORAQUE	0.0305	139.77	ROSEL MAMANI HUALLPA	01874594	SOLTERO(A)
555	338821	CHUSI QOTA CANAL LADO	0.0090	75.47	ROSEL MAMANI HUALLPA	01874594	SOLTERO(A)
556	338823	CHUSI QOTA	0.0127	51.63	ROSEL MAMANI HUALLPA	01874594	SOLTERO(A)
557	338824	HUAYCHO TAQUILACA	0.0209	94.53	ROSEL MAMANI HUALLPA	01874594	SOLTERO(A)
558	338857	DIONICIO	0.0184	117.06	JUAN MAMANI MAMANI	02421422	SOLTERO(A)
559	338863	PUCARHUATO	0.0248	102.80	JUAN MAMANI MAMANI	02421422	SOLTERO(A)
560	338864	PUCARHUATO II	0.0149	82.83	JUAN MAMANI MAMANI	02421422	SOLTERO(A)
561	338865	CAHUALACA	0.0187	129.13	JUAN MAMANI MAMANI	02421422	SOLTERO(A)
562	338866	CAHUALACA	0.0218	81.61	JUAN MAMANI MAMANI	02421422	SOLTERO(A)
563	338887	PUCAR HUATO LAYA	0.0343	172.27	YOVANA MAMANI HUILAHUAÑA	44027402	SOLTERO(A)
564	338897	UTJAWI	0.0049	29.09	JUANA HUILAHUAÑA ROBLES CLEMENTE MAMANI MAMANI	01234810 01848023	CASADO(A) CASADO(A)



GOBIERNO REGIONAL DE PUNO
 DIRECCION DE TITULACION Y CATASTRO RURAL
 "PROYECTO DE TITULACION Y REGISTRO DE TIERRAS RURALES EN EL PERU PTRT3"
 SECTOR: INCHUPALLA QUECAÑAMAYA - DISTRITO: ILAVE - PROVINCIA: EL COLLAO

N°	UNIDAD CATASTRAL	NOMBRE DE PREDIO	AREA (Ha.)	PERIMETRO (m.l.)	APELLIDOS Y NOMBRES DE PROPIETARIO	N° DNI	ESTADO CIVIL
565	338898	CHALLA PARQUE	0.0193	127.13	CLEMENTE MAMANI MAMANI JUANA HUILAHUAÑA ROBLES	01848023 01234810	CASADO(A) CASADO(A)
566	338899	QUISU MANTJA MANCCA	0.0184	106.47	CLEMENTE MAMANI MAMANI JUANA HUILAHUAÑA ROBLES	01848023 01234810	CASADO(A) CASADO(A)
567	338900	HUAICHO JAQUILACA	0.0223	151.64	JUANA HUILAHUAÑA ROBLES CLEMENTE MAMANI MAMANI	01234810 01848023	CASADO(A) CASADO(A)
568	338902	TERRENO ISMAEL	0.0332	131.43	JUANA HUILAHUAÑA ROBLES CLEMENTE MAMANI MAMANI	01234810 01848023	CASADO(A) CASADO(A)
569	338903	QUISU UTJAHUI PATJA	0.0342	171.75	CLEMENTE MAMANI MAMANI JUANA HUILAHUAÑA ROBLES	01848023 01234810	CASADO(A) CASADO(A)
570	338906	PUCAR HUATO	0.0841	133.19	CLEMENTE MAMANI MAMANI JUANA HUILAHUAÑA ROBLES	01848023 01234810	CASADO(A) CASADO(A)
571	338907	PUCAR HUATO LAYA	0.0283	134.45	JUANA HUILAHUAÑA ROBLES CLEMENTE MAMANI MAMANI	01234810 01848023	CASADO(A) CASADO(A)
572	339025	CACHIPAMPA	0.0171	97.45	ROSA FELIPA MAMANI MAMANI	01864764	SOLTERO(A)
573	339037	CHOJA PATJA	0.0272	116.96	YOVANA MAMANI HUILAHUAÑA	44027402	SOLTERO(A)
574	339038	NASARIO ALATA	0.0286	98.94	YOVANA MAMANI HUILAHUAÑA	44027402	SOLTERO(A)
575	339042	CULACCALLUHUI LATO	0.0095	51.50	YOVANA MAMANI HUILAHUAÑA	44027402	SOLTERO(A)
576	339043	CULA CCALLUHUI	0.0267	75.38	YOVANA MAMANI HUILAHUAÑA	44027402	SOLTERO(A)
577	339060	PUCAR HUATA	0.0271	169.40	CLEMENTE MAMANI MAMANI JUANA HUILAHUAÑA ROBLES	01848023 01234810	CASADO(A) CASADO(A)
578	339061	FRENTERA ANASTO	0.0193	123.15	CLEMENTE MAMANI MAMANI JUANA HUILAHUAÑA ROBLES	01848023 01234810	CASADO(A) CASADO(A)
579	339075	CANAL RINCON	0.0279	111.36	CLEMENTE MAMANI MAMANI JUANA HUILAHUAÑA ROBLES	01848023 01234810	CASADO(A) CASADO(A)
580	339128	TAQUILACA	0.0180	94.30	YOLA MAMANI COPATICONA	46354745	SOLTERO(A)
581	339129	CHALLA PARQUE	0.0290	150.05	YOLA MAMANI COPATICONA	46354745	SOLTERO(A)
582	339130	ISCA UMIRO	0.0190	115.30	YOLA MAMANI COPATICONA	46354745	SOLTERO(A)
583	339131	CHUSI QOTA	0.0272	139.79	YOLA MAMANI COPATICONA	46354745	SOLTERO(A)
584	339132	HUAYCHO TAQUILACA	0.0155	122.75	YOLA MAMANI COPATICONA	46354745	SOLTERO(A)
585	339135	ISCA UMIRO	0.0138	114.93	YOLA MAMANI COPATICONA	46354745	SOLTERO(A)
586	339136	TAQUI CHALLA	0.0133	88.93	YOLA MAMANI COPATICONA	46354745	SOLTERO(A)
587	339137	CAHUA LACA	0.0135	84.50	YOLA MAMANI COPATICONA	46354745	SOLTERO(A)



GOBIERNO REGIONAL DE PUNO
 DIRECCION DE TITULACION Y CATASTRO RURAL
 "PROYECTO DE TITULACION Y REGISTRO DE TIERRAS RURALES EN EL PERU PTRT3"
 SECTOR: INCHUPALLA QUECAÑAMAYA - DISTRITO: ILAVE - PROVINCIA: EL COLLAO

N°	UNIDAD CATASTRAL	NOMBRE DE PREDIO	AREA (Ha.)	PERIMETRO (m.l.)	APELLIDOS Y NOMBRES DE PROPIETARIO	N° DNI	ESTADO CIVIL
588	339139	QUISU UTJAHUI	0.0338	192.21	YOLA MAMANI COPATICONA	46354745	SOLTERO(A)
589	339153	CALLUHUI	0.0117	117.69	YOLA MAMANI COPATICONA	46354745	SOLTERO(A)
590	339154	PUCAR HUATO	0.0098	48.30	YOLA MAMANI COPATICONA	46354745	SOLTERO(A)
591	339155	JACHA HUMIRO	0.0279	137.80	YOLA MAMANI COPATICONA	46354745	SOLTERO(A)
592	339160	PUCAR HUATO	0.0150	75.32	YOLA MAMANI COPATICONA	46354745	SOLTERO(A)
593	339161	CALLU SUCA	0.0081	47.78	YOLA MAMANI COPATICONA	46354745	SOLTERO(A)
594	339189	HUALLPA CHUÑUHUI	0.0184	67.88	DAVID HUILAHUAÑA ARCATA	44130430	SOLTERO(A)
595	339190	CHUÑUHUI PUTUNCO	0.0193	101.56	ABAD ADELIO CONDORI VILCA	45004881	SOLTERO(A)
596	339198	CHALLA PAMPA	0.0100	48.10	YOVANA NIETO LUNASCO	77483747	SOLTERO(A)
597	339201	HUALLPA CHUÑUHUI	0.0152	57.67	CARLOS HUILAHUAÑA ARCATA	46414519	SOLTERO(A)
598	339205	JACHA	0.0206	65.48	CARLOS HUILAHUAÑA ARCATA	46414519	SOLTERO(A)
599	339209	ISKA CHALLA PAMPA	0.0125	60.59	DIONISIA ARCATA FERNANDEZ JUAN HUILAHUAÑA MAMANI	01793130 01788462	CASADO(A) CASADO(A)
600	339210	CHUÑUHUI PAMPA	0.0121	105.31	ABAD ADELIO CONDORI VILCA	45004881	SOLTERO(A)
601	339211	CHALLA PAMPA	0.0077	40.40	CANDELARIA HUALLPA MAMANI DE LUNASCO JORGE LUNASCO MAMANI	01788868 01848745	CASADO(A) SOLTERO(A)
602	339212	CANAL TAKILAKA	0.0151	66.52	BEATRIZ HUILAHUAÑA ARCATA	01837585	SOLTERO(A)
603	339233	LEANDRO ORAQUE	0.0375	93.89	BEATRIZ HUILAHUAÑA ARCATA	01837585	SOLTERO(A)
604	339234	CHALLA PAMPA	0.0260	105.82	BEATRIZ HUILAHUAÑA ARCATA	01837585	SOLTERO(A)
605	339235	CHALLA PAMPA	0.0226	107.66	BEATRIZ HUILAHUAÑA ARCATA	01837585	SOLTERO(A)
606	339236	CANAL CUCHO	0.0084	70.02	BEATRIZ HUILAHUAÑA ARCATA	01837585	SOLTERO(A)
607	339245	LAKA PARQUE	0.0092	90.00	ABAD ADELIO CONDORI VILCA	45004881	SOLTERO(A)
608	339268	LAKA PATJA	0.0167	103.80	OSCAR ALCIDES HUALLPA GUEVARA HILDA MAMANI MAMANI	01783070 01783069	CASADO(A) CASADO(A)
609	339269	LAKA PATJA II	0.0157	82.49	HILDA MAMANI MAMANI OSCAR ALCIDES HUALLPA GUEVARA	01783069 01783070	CASADO(A) CASADO(A)
610	339308	CHUÑUHUI PUTUNCO	0.0229	92.92	ROGER HUALLPA ARCATA	43357938	SOLTERO(A)



GOBIERNO REGIONAL DE PUNO
 DIRECCION DE TITULACION Y CATASTRO RURAL
 "PROYECTO DE TITULACION Y REGISTRO DE TIERRAS RURALES EN EL PERU PTRT3"
 SECTOR: INCHUPALLA QUECAÑAMAYA - DISTRITO: ILAVE - PROVINCIA: EL COLLAO

N°	UNIDAD CATASTRAL	NOMBRE DE PREDIO	AREA (Ha.)	PERIMETRO (m.l.)	APELLIDOS Y NOMBRES DE PROPIETARIO	N° DNI	ESTADO CIVIL
611	339310	URANI TAQUILACA	0.0164	119.22	VICTOR ARCATA MAMANI	80616727	SOLTERO(A)
612	339311	ORAQUE CHALLA	0.0346	89.46	VICTOR ARCATA MAMANI	80616727	SOLTERO(A)
613	339312	CHALLA PAMPA	0.0164	92.64	VICTOR ARCATA MAMANI	80616727	SOLTERO(A)
614	339326	PINQUILLINI PUTUNCO	0.0262	124.31	ROGER HUALLPA ARCATA	43357938	SOLTERO(A)
615	339333	PINQUILLINI	0.0182	135.98	YOVANA ELISA BUTRON HUALLPA	45130941	SOLTERO(A)
616	339361	QUIQUIPA ALAYA TOQUE	0.0269	215.37	MARIA BEATRIZ HUILAHUAÑA ARCACA EDGAR MAMANI ATENCIO	01848363 01788780	CASADO(A) CASADO(A)
617	339362	ORAN TAQUILAKA	0.0288	112.36	EDGAR MAMANI ATENCIO MARIA BEATRIZ HUILAHUAÑA ARCACA	01788780 01848363	CASADO(A) CASADO(A)
618	339363	QAWALAKA	0.0167	67.07	EDGAR MAMANI ATENCIO MARIA BEATRIZ HUILAHUAÑA ARCACA	01788780 01848363	CASADO(A) CASADO(A)
619	339366	SIKUFUSA LADO	0.0158	85.97	EDGAR MAMANI ATENCIO MARIA BEATRIZ HUILAHUAÑA ARCACA	01788780 01848363	CASADO(A) CASADO(A)
620	339367	SIKUFUSA	0.0200	71.89	EDGAR MAMANI ATENCIO MARIA BEATRIZ HUILAHUAÑA ARCACA	01788780 01848363	CASADO(A) CASADO(A)
621	339368	HUICHUSHUATO	0.0079	58.13	MARIA BEATRIZ HUILAHUAÑA ARCACA EDGAR MAMANI ATENCIO	01848363 01788780	CASADO(A) CASADO(A)
622	339369	HERNAN CUCHO	0.0124	73.98	MARIA BEATRIZ HUILAHUAÑA ARCACA EDGAR MAMANI ATENCIO	01848363 01788780	CASADO(A) CASADO(A)
623	339370	JACHA CHALLA MORJATA	0.0135	92.66	EDGAR MAMANI ATENCIO MARIA BEATRIZ HUILAHUAÑA ARCACA	01788780 01848363	CASADO(A) CASADO(A)
624	339371	CHALLA PARQUE	0.0213	129.11	EDGAR MAMANI ATENCIO MARIA BEATRIZ HUILAHUAÑA ARCACA	01788780 01848363	CASADO(A) CASADO(A)
625	339372	HURANI TAQUILAKA	0.0218	91.32	MARIA BEATRIZ HUILAHUAÑA ARCACA EDGAR MAMANI ATENCIO	01848363 01788780	CASADO(A) CASADO(A)
626	339373	QUISOTJAHUI PARQUE	0.0271	171.03	MARIA BEATRIZ HUILAHUAÑA ARCACA EDGAR MAMANI ATENCIO	01848363 01788780	CASADO(A) CASADO(A)
627	339376	PUCARWATO PUTUNCO	0.0241	71.42	WILFREDO HUILAHUAÑA ARCATA	41918683	SOLTERO(A)
628	339378	HUICHUSWATO	0.0381	164.92	WILFREDO HUILAHUAÑA ARCATA	41918683	SOLTERO(A)
629	339386	QUIQUIPATA ALAYA TOQUE	0.0152	211.37	WILFREDO HUILAHUAÑA ARCATA	41918683	SOLTERO(A)



GOBIERNO REGIONAL DE PUNO
 DIRECCION DE TITULACION Y CATASTRO RURAL
 "PROYECTO DE TITULACION Y REGISTRO DE TIERRAS RURALES EN EL PERU PTRT3"
 SECTOR: INCHUPALLA QUECAÑAMAYA - DISTRITO: ILAVE - PROVINCIA: EL COLLAO

N°	UNIDAD CATASTRAL	NOMBRE DE PREDIO	AREA (Ha.)	PERIMETRO (m.l.)	APELLIDOS Y NOMBRES DE PROPIETARIO	N° DNI	ESTADO CIVIL
630	339406	URWACHO IMABE	0.0109	67.17	WILFREDO HUILAHUAÑA ARCATA	41918683	SOLTERO(A)
631	339409	SIKU FUSA LADO	0.0160	86.68	WILFREDO HUILAHUAÑA ARCATA	41918683	SOLTERO(A)
632	339410	SIKUFUSA LADO II	0.0159	85.77	WILFREDO HUILAHUAÑA ARCATA	41918683	SOLTERO(A)
633	339412	SIKUFUSA	0.0196	79.06	WILFREDO HUILAHUAÑA ARCATA	41918683	SOLTERO(A)
634	339413	HERNAN CUCHO	0.0115	73.16	WILFREDO HUILAHUAÑA ARCATA	41918683	SOLTERO(A)
635	339414	CHALLA PARQUE	0.0178	127.45	WILFREDO HUILAHUAÑA ARCATA	41918683	SOLTERO(A)
636	339425	SIKUFUSA	0.0139	84.12	BEATRIZ HUILAHUAÑA ARCATA	01837585	SOLTERO(A)
637	339430	JAYPUPUTI QAWALAKA	0.0121	64.26	BEATRIZ HUILAHUAÑA ARCATA	01837585	SOLTERO(A)
638	339457	PUCAR HUATO PATJA	0.0276	122.16	LUZ MARLENI HUILAHUAÑA MAMANI	75218461	SOLTERO(A)
639	339459	CHAJA PATJA	0.0344	131.10	LUZ MARLENI HUILAHUAÑA MAMANI	75218461	SOLTERO(A)
640	339460	JAQUE HUAWI	0.0187	142.34	LUZ MARLENI HUILAHUAÑA MAMANI	75218461	SOLTERO(A)
641	339462	CHALLA PAMPA I	0.0173	115.30	LUZ MARLENI HUILAHUAÑA MAMANI	75218461	SOLTERO(A)
642	339469	CHUSU WATO II	0.0320	97.74	REMIGIA CACSI FERNANDEZ CIPRIANO ARCATA NINA	42931204 01846356	CASADO(A) CASADO(A)
643	339471	CHUSU WATO II	0.0320	97.71	CIPRIANO ARCATA NINA REMIGIA CACSI FERNANDEZ	01846356 42931204	CASADO(A) CASADO(A)
644	339586	HUALLPA CHUÑUWI	0.0227	138.80	ALIPIO FLORES ATENCIO OLGA COPATICONA NOLASCO	01889206 01330228	CASADO(A) CASADO(A)
645	339587	HUALLPA CHUÑUWI	0.0356	133.89	EDWIN COPATICONA NOLASCO	42177537	SOLTERO(A)
646	339588	WICHUSAHUATA PAMPA	0.0238	142.98	EDWIN COPATICONA NOLASCO	42177537	SOLTERO(A)
647	339589	WICHUSAHUATA PAMPA	0.0198	136.98	AGRIPINA NOLASCO DE COPATICONA VICTORIANO COPATICONA ARCATA	01787497 01782715	CASADO(A) CASADO(A)
648	339590	JACHACHALLA PAMPA	0.0662	206.19	EDWIN COPATICONA NOLASCO	42177537	SOLTERO(A)
649	339591	JACHACHALLA PAMPA	0.0383	196.92	OLGA COPATICONA NOLASCO ALIPIO FLORES ATENCIO	01330228 01889206	CASADO(A) CASADO(A)
650	339592	CHALLAMPAMPA CANAL LACA	0.0261	75.42	AGRIPINA NOLASCO DE COPATICONA VICTORIANO COPATICONA ARCATA	01787497 01782715	CASADO(A) CASADO(A)
651	339595	KAWA LACA	0.0175	75.52	ALIPIO FLORES ATENCIO OLGA COPATICONA NOLASCO	01889206 01330228	CASADO(A) CASADO(A)
652	339598	HANCO KALANI	0.0109	43.68	ALIPIO FLORES ATENCIO OLGA COPATICONA NOLASCO	01889206 01330228	CASADO(A) CASADO(A)



GOBIERNO REGIONAL DE PUNO
DIRECCION DE TITULACION Y CATASTRO RURAL
"PROYECTO DE TITULACION Y REGISTRO DE TIERRAS RURALES EN EL PERU PTRT3"
SECTOR: INCHUPALLA QUECAÑAMAYA - DISTRITO: ILAVE - PROVINCIA: EL COLLAO

N°	UNIDAD CATASTRAL	NOMBRE DE PREDIO	AREA (Ha.)	PERIMETRO (m.l.)	APELLIDOS Y NOMBRES DE PROPIETARIO	N° DNI	ESTADO CIVIL
653	339599	LACA PATJA	0.0280	118.03	ALIPIO FLORES ATENCIO OLGA COPATICONA NOLASCO	01889206 01330228	CASADO(A) CASADO(A)
654	339600	LACA PATJA	0.0271	115.96	RONALD COPATICONA NOLASCO	42927592	SOLTERO(A)
655	339601	CARRETERA LACA	0.0328	103.75	EDWIN COPATICONA NOLASCO	42177537	SOLTERO(A)
656	339602	LACA PAMPA	0.0119	80.81	ALIPIO FLORES ATENCIO OLGA COPATICONA NOLASCO	01889206 01330228	CASADO(A) CASADO(A)
657	339603	ISKA CAJUNA	0.0096	50.35	RONALD COPATICONA NOLASCO	42927592	SOLTERO(A)
658	339604	CACHI PAMPA	0.0249	125.98	RONALD COPATICONA NOLASCO	42927592	SOLTERO(A)
659	339605	CACHI PAMPA	0.0490	153.14	EDWIN COPATICONA NOLASCO	42177537	SOLTERO(A)
660	339606	CACHI PAMPA	0.0254	148.47	OLGA COPATICONA NOLASCO ALIPIO FLORES ATENCIO	01330228 01889206	CASADO(A) CASADO(A)
661	339679	ANASTO UTAPA PAMPA ARCATA III	0.0074	49.87	JORGE LUNASCO MAMANI	01848745	SOLTERO(A)
662	339682	ALTO UTAPA PAMPA	0.0124	82.59	JORGE LUNASCO MAMANI	01848745	SOLTERO(A)
663	339687	CCOTA TAQUI PARQUI	0.0197	108.07	JORGE LUNASCO MAMANI	01848745	SOLTERO(A)
664	339688	ÑUÑULA URAKE	0.0283	95.30	JORGE LUNASCO MAMANI	01848745	SOLTERO(A)
665	339689	CANAL AYNACHA CHALLA	0.0049	37.84	JORGE LUNASCO MAMANI	01848745	SOLTERO(A)
666	339690	CHALLA PAMPA ARCATA	0.0150	81.53	JORGE LUNASCO MAMANI	01848745	SOLTERO(A)
667	339691	JUANA ORAKE	0.0258	127.46	JORGE LUNASCO MAMANI	01848745	SOLTERO(A)
668	339692	JAKE JIHUAWI	0.0125	82.61	JORGE LUNASCO MAMANI	01848745	SOLTERO(A)
669	339693	PAOLA	0.0219	115.68	JORGE LUNASCO MAMANI	01848745	SOLTERO(A)
670	339694	KOLE ORAKE	0.0347	103.43	JORGE LUNASCO MAMANI	01848745	SOLTERO(A)
671	339695	HUALLPA CHUÑUHUI PARQUI	0.0147	114.05	JORGE LUNASCO MAMANI	01848745	SOLTERO(A)
672	339696	RUIBO CHOJA	0.0221	134.28	JORGE LUNASCO MAMANI	01848745	SOLTERO(A)
673	339698	TAQUINI II	0.0134	86.65	JORGE LUNASCO MAMANI	01848745	SOLTERO(A)
674	339699	QUIZ UTJAWI	0.0072	60.70	JORGE LUNASCO MAMANI	01848745	SOLTERO(A)
675	339700	KELLA HUANUNI	0.0237	160.42	JORGE LUNASCO MAMANI	01848745	SOLTERO(A)



GOBIERNO REGIONAL DE PUNO
DIRECCION DE TITULACION Y CATASTRO RURAL
"PROYECTO DE TITULACION Y REGISTRO DE TIERRAS RURALES EN EL PERU PTRT3"
SECTOR: INCHUPALLA QUECAÑAMAYA - DISTRITO: ILAVE - PROVINCIA: EL COLLAO

N°	UNIDAD CATASTRAL	NOMBRE DE PREDIO	AREA (Ha.)	PERIMETRO (m.l.)	APELLIDOS Y NOMBRES DE PROPIETARIO	N° DNI	ESTADO CIVIL
676	339701	ANASTO UTAPA PAMPA I	0.0155	96.90	JORGE LUNASCO MAMANI	01848745	SOLTERO(A)
677	339705	CHOJA TAQUILAKA	0.0407	115.27	DIONISIA ARCATA FERNANDEZ JUAN HUILAHUAÑA MAMANI	01793130 01788462	CASADO(A) CASADO(A)
678	339706	CHOJA PUJO	0.0153	103.69	ROGER EDWIN HUILAHUAÑA ARCATA JUANA MAMANI NOLASCO	41158594 41290621	CASADO(A) CASADO(A)
679	339707	CHOJA TAKINI	0.0176	84.38	DIONISIA ARCATA FERNANDEZ JUAN HUILAHUAÑA MAMANI	01793130 01788462	CASADO(A) CASADO(A)
680	339708	TAQUINI II	0.0082	50.11	JUAN HUILAHUAÑA MAMANI DIONISIA ARCATA FERNANDEZ	01788462 01793130	CASADO(A) CASADO(A)
681	339709	TAQUINI I	0.0150	90.24	JUAN HUILAHUAÑA MAMANI DIONISIA ARCATA FERNANDEZ	01788462 01793130	CASADO(A) CASADO(A)
682	339710	TAQUINI II	0.0145	85.12	ESTELA LUNASCO MAMANI	45416625	SOLTERO(A)
683	339711	TAQUINI I	0.0098	54.94	ESTELA LUNASCO MAMANI	45416625	SOLTERO(A)
684	339713	MISTI URAKE	0.0118	116.37	DAVID HUILAHUAÑA ARCATA	44130430	SOLTERO(A)
685	339715	SUYO SATAWI	0.0306	138.59	CARLOS HUILAHUAÑA ARCATA	46414519	SOLTERO(A)
686	339716	CANAL LAPO	0.0240	88.36	NESTOR RENE HUILAHUAÑA ARCATA ELSA SANTOS ARIAS	01874886 01864529	CASADO(A) CASADO(A)
687	339717	QAWA LAKA	0.0093	51.65	NESTOR RENE HUILAHUAÑA ARCATA ELSA SANTOS ARIAS	01874886 01864529	CASADO(A) CASADO(A)
688	339718	JAYPHUPHUTI QAWALAKA	0.0122	64.68	ELSA SANTOS ARIAS NESTOR RENE HUILAHUAÑA ARCATA	01864529 01874886	CASADO(A) CASADO(A)
689	339719	CHOJA PATJA	0.0215	81.94	NESTOR RENE HUILAHUAÑA ARCATA ELSA SANTOS ARIAS	01874886 01864529	CASADO(A) CASADO(A)
690	339720	HUICHUSWATO	0.0122	66.16	ELSA SANTOS ARIAS NESTOR RENE HUILAHUAÑA ARCATA	01864529 01874886	CASADO(A) CASADO(A)
691	339721	SIKUFUSA LADO	0.0146	84.65	ELSA SANTOS ARIAS NESTOR RENE HUILAHUAÑA ARCATA	01864529 01874886	CASADO(A) CASADO(A)
692	339736	JAYPHUPHUTI QAWALAKA	0.0134	65.70	JUANA MAMANI NOLASCO ROGER EDWIN HUILAHUAÑA ARCATA	41290621 41158594	CASADO(A) CASADO(A)
693	339738	HUICHUSHUATO	0.0128	67.85	JUANA MAMANI NOLASCO ROGER EDWIN HUILAHUAÑA ARCATA	41290621 41158594	CASADO(A) CASADO(A)
694	339739	SUYO	0.0136	84.26	JUANA MAMANI NOLASCO ROGER EDWIN HUILAHUAÑA ARCATA	41290621 41158594	CASADO(A) CASADO(A)
695	339753	HUALLPA CHUÑUWI HUMELO	0.0191	85.84	JUANA MAMANI NOLASCO ROGER EDWIN HUILAHUAÑA ARCATA	41290621 41158594	CASADO(A) CASADO(A)
696	339754	MISTI HURAKE CHUÑUWI	0.0234	116.27	JUANA MAMANI NOLASCO ROGER EDWIN HUILAHUAÑA ARCATA	41290621 41158594	CASADO(A) CASADO(A)



GOBIERNO REGIONAL DE PUNO
DIRECCION DE TITULACION Y CATASTRO RURAL
"PROYECTO DE TITULACION Y REGISTRO DE TIERRAS RURALES EN EL PERU PTRT3"
SECTOR: INCHUPALLA QUECAÑAMAYA - DISTRITO: ILAVE - PROVINCIA: EL COLLAO

N°	UNIDAD CATASTRAL	NOMBRE DE PREDIO	AREA (Ha.)	PERIMETRO (m.l.)	APELLIDOS Y NOMBRES DE PROPIETARIO	N° DNI	ESTADO CIVIL
697	339755	HUAYCHO PATJA TAQUILAKA	0.0127	66.19	JUANA MAMANI NOLASCO ROGER EDWIN HUILAHUAÑA ARCATA	41290621 41158594	CASADO(A) CASADO(A)
698	339760	CHOJA PUJO	0.0062	40.34	ELSA SANTOS ARIAS NESTOR RENE HUILAHUAÑA ARCATA	01864529 01874886	CASADO(A) CASADO(A)
699	339761	QUIZO UTJAWI	0.0142	59.64	NESTOR RENE HUILAHUAÑA ARCATA ELSA SANTOS ARIAS	01874886 01864529	CASADO(A) CASADO(A)
700	339763	UNKUÑITA	0.0179	53.75	WILFREDO HUILAHUAÑA ARCATA	41918683	SOLTERO(A)
701	339765	CARRETERO INACHA JACHA SUKA	0.0266	157.66	WILFREDO HUILAHUAÑA ARCATA	41918683	SOLTERO(A)
702	339766	PUKARA HUATO	0.0152	62.22	WILFREDO HUILAHUAÑA ARCATA	41918683	SOLTERO(A)
703	339767	TAQUILACA	0.0328	140.47	WILFREDO HUILAHUAÑA ARCATA	41918683	SOLTERO(A)
704	339768	PUKAR HUATO LAYA	0.0255	134.83	WILFREDO HUILAHUAÑA ARCATA	41918683	SOLTERO(A)
705	339772	QUIZO UTJAWI PATJA	0.0196	74.55	MARIA BEATRIZ HUILAHUAÑA ARCACA EDGAR MAMANI ATENCIO	01848363 01788780	CASADO(A) CASADO(A)
706	339775	CHOJA PUSO II	0.0130	102.26	EDGAR MAMANI ATENCIO MARIA BEATRIZ HUILAHUAÑA ARCACA	01788780 01848363	CASADO(A) CASADO(A)
707	339779	URANI TAQUIZACA	0.0215	133.35	BEATRIZ HUILAHUAÑA ARCATA	01837585	SOLTERO(A)
708	339841	HUICHINA	0.0175	153.54	ESTELA LUNASCO MAMANI	45416625	SOLTERO(A)
709	339842	PHUTUNKO	0.0088	82.07	ESTELA LUNASCO MAMANI	45416625	SOLTERO(A)
710	339848	KISU UTJAWI PATJA	0.0086	42.11	DAVID HUILAHUAÑA ARCATA	44130430	SOLTERO(A)
711	339849	QUICHUJAYHUAÑA	0.0133	96.42	DAVID HUILAHUAÑA ARCATA	44130430	SOLTERO(A)
712	339850	QUISU UTJAWI	0.0299	87.69	DAVID HUILAHUAÑA ARCATA	44130430	SOLTERO(A)
713	339853	KISU UTJAWI	0.0202	83.37	BEATRIZ HUILAHUAÑA ARCATA	01837585	SOLTERO(A)
714	339862	SILLUSILLUNI	0.0154	118.14	BEATRIZ HUILAHUAÑA ARCATA	01837585	SOLTERO(A)
715	339863	CANAL CUCHO	0.0261	90.33	BEATRIZ HUILAHUAÑA ARCATA	01837585	SOLTERO(A)
716	339866	KAWA LAKA III	0.0152	129.60	CIPRIANO ARCATA NINA REMIGIA CACSI FERNANDEZ	01846356 42931204	CASADO(A) CASADO(A)
717	339867	CANAL MURJATA II	0.0247	119.33	BEATRIZ HUILAHUAÑA ARCATA	01837585	SOLTERO(A)
718	339869	CHOJA PATJA II	0.0121	70.19	BEATRIZ HUILAHUAÑA ARCATA	01837585	SOLTERO(A)



GOBIERNO REGIONAL DE PUNO
 DIRECCION DE TITULACION Y CATASTRO RURAL
 "PROYECTO DE TITULACION Y REGISTRO DE TIERRAS RURALES EN EL PERU PTRT3"
 SECTOR: INCHUPALLA QUECAÑAMAYA - DISTRITO: ILAVE - PROVINCIA: EL COLLAO

N°	UNIDAD CATASTRAL	NOMBRE DE PREDIO	AREA (Ha.)	PERIMETRO (m.l.)	APELLIDOS Y NOMBRES DE PROPIETARIO	N° DNI	ESTADO CIVIL
719	339870	CANALA LAKA	0.0105	81.98	BEATRIZ HUILAHUAÑA ARCATA	01837585	SOLTERO(A)
720	339871	KUMI ORAQUE	0.0213	87.37	BEATRIZ HUILAHUAÑA ARCATA	01837585	SOLTERO(A)
721	339872	CHALEQUITO	0.0100	48.62	BEATRIZ HUILAHUAÑA ARCATA	01837585	SOLTERO(A)
722	339873	RAMUCO ORAKE	0.0132	90.94	BEATRIZ HUILAHUAÑA ARCATA	01837585	SOLTERO(A)
723	339874	KALIXTA ORAQUE	0.0254	93.06	BEATRIZ HUILAHUAÑA ARCATA	01837585	SOLTERO(A)
724	339875	CARRETERA LAKA	0.0168	118.67	BEATRIZ HUILAHUAÑA ARCATA	01837585	SOLTERO(A)
725	339890	URANI TAQUI LAKA	0.0104	76.08	VICTOR ARCATA MAMANI	80616727	SOLTERO(A)
726	339891	KISU UTJAWI	0.0316	170.17	VICTOR ARCATA MAMANI	80616727	SOLTERO(A)
727	339894	KAWA LAKA III	0.0151	130.98	REMIGIA CACSI FERNANDEZ CIPRIANO ARCATA NINA	42931204 01846356	CASADO(A) CASADO(A)
728	339895	KISU UTJAWI	0.0160	73.21	VICTOR ARCATA MAMANI	80616727	SOLTERO(A)
729	339896	KUMI ORAQUE	0.0195	78.69	VICTOR ARCATA MAMANI	80616727	SOLTERO(A)
730	339897	PUCARA WATO	0.0109	70.31	VICTOR ARCATA MAMANI	80616727	SOLTERO(A)
731	339898	PUKARA WATO LAYA	0.0147	135.01	VICTOR ARCATA MAMANI	80616727	SOLTERO(A)
732	339900	ISKACHA CHAYCARA	0.0231	104.38	VICTOR ARCATA MAMANI	80616727	SOLTERO(A)
733	339901	TAKI LAKA	0.0104	76.45	VICTOR ARCATA MAMANI	80616727	SOLTERO(A)
734	339921	CHUSU PARQUE	0.0044	38.72	HUGO HUALLPA GUEVARA	40351299	SOLTERO(A)
735	339935	CHUSU WATO	0.0237	75.89	GERMAN HUALLPA GUEVARA	01865051	SOLTERO(A)
736	339943	URANI TAKI	0.0155	144.76	GERMAN HUALLPA GUEVARA	01865051	SOLTERO(A)
737	339989	AROCA LLAHUI	0.0128	58.55	SONIA PINO MENDIZABAL	40723789	SOLTERO(A)
738	340003	AROCCALLUHUE	0.0267	107.11	AMELIA HUALLPA ALFONTE	01872953	SOLTERO(A)
739	340004	TINCULACA	0.0274	112.80	AMELIA HUALLPA ALFONTE	01872953	SOLTERO(A)
740	340020	AROCCALLUHUE	0.0413	140.59	EFRAIN HUALLPA ALFONTE	01874274	SOLTERO(A)
741	340084	CHALLAPAMPA	0.0337	111.39	EFRAIN HUALLPA ALFONTE	01874274	SOLTERO(A)



GOBIERNO REGIONAL DE PUNO
 DIRECCION DE TITULACION Y CATASTRO RURAL
 "PROYECTO DE TITULACION Y REGISTRO DE TIERRAS RURALES EN EL PERU PTRT3"
 SECTOR: INCHUPALLA QUECAÑAMAYA - DISTRITO: ILAVE - PROVINCIA: EL COLLAO

N°	UNIDAD CATASTRAL	NOMBRE DE PREDIO	AREA (Ha.)	PERIMETRO (m.l.)	APELLIDOS Y NOMBRES DE PROPIETARIO	N° DNI	ESTADO CIVIL
742	340085	CHALLAPAMPA	0.0147	54.82	JUAN HUALLPA ARIAS MAXIMA ALFONTE DE HUALLPA	01836881 01836882	CASADO(A) CASADO(A)
743	340086	CHALLAPAMPA	0.0144	92.22	JUAN HUALLPA ARIAS MAXIMA ALFONTE DE HUALLPA	01836881 01836882	CASADO(A) CASADO(A)
744	340087	CHALLA PAMPA	0.0225	113.14	AMELIA HUALLPA ALFONTE	01872953	SOLTERO(A)
745	340088	JAQUEJIHUAHI PARQUE	0.0109	63.28	JUAN HUALLPA ARIAS MAXIMA ALFONTE DE HUALLPA	01836881 01836882	CASADO(A) CASADO(A)
746	340089	JAQUEJIHUAHI PARQUE	0.0121	82.72	JUAN HUALLPA ARIAS MAXIMA ALFONTE DE HUALLPA	01836881 01836882	CASADO(A) CASADO(A)
747	340090	AROCALLUHUI	0.0243	138.73	AMELIA HUALLPA ALFONTE	01872953	SOLTERO(A)
748	340098	TAHUALACA	0.0195	89.03	MAXIMA ALFONTE DE HUALLPA JUAN HUALLPA ARIAS	01836882 01836881	CASADO(A) CASADO(A)
749	340099	TAHUALACA	0.0121	64.22	AMELIA HUALLPA ALFONTE	01872953	SOLTERO(A)
750	340100	TAHUALACA	0.0099	111.87	JUAN HUALLPA ARIAS MAXIMA ALFONTE DE HUALLPA	01836881 01836882	CASADO(A) CASADO(A)
751	340101	JAQUEJIHUAJI	0.0159	148.09	EFRAIN HUALLPA ALFONTE	01874274	SOLTERO(A)
752	340102	JAQUEJIHUAJI	0.0183	108.86	EFRAIN HUALLPA ALFONTE	01874274	SOLTERO(A)
753	340103	JAQUEHUA PARQUE	0.0169	86.83	SONIA PINO MENDIZABAL	40723789	SOLTERO(A)
754	340105	CHALLAPATA	0.0251	101.62	SONIA PINO MENDIZABAL	40723789	SOLTERO(A)
755	340107	CHOJUFUCO	0.0154	73.33	EFRAIN HUALLPA ALFONTE	01874274	SOLTERO(A)
756	340115	URANICHUJAPATJA	0.0305	155.73	SONIA PINO MENDIZABAL	40723789	SOLTERO(A)
757	340116	URANICHUJAPATJA	0.0087	66.77	JUAN HUALLPA ARIAS MAXIMA ALFONTE DE HUALLPA	01836881 01836882	CASADO(A) CASADO(A)
758	340117	CANALACA	0.0149	71.05	JUAN HUALLPA ARIAS MAXIMA ALFONTE DE HUALLPA	01836881 01836882	CASADO(A) CASADO(A)
759	340138	CHALLAPAMPA	0.0459	96.75	JUAN GILMER MAQUERA WASHUALDO MODESTA ALFONTE HUALLPA	01788575 01783744	CASADO(A) CASADO(A)
760	340139	CHALLAPAMPA	0.0993	128.94	JUAN GILMER MAQUERA WASHUALDO MODESTA ALFONTE HUALLPA	01788575 01783744	CASADO(A) CASADO(A)
761	340141	CHOJAPATA	0.0508	108.75	JUAN GILMER MAQUERA WASHUALDO MODESTA ALFONTE HUALLPA	01788575 01783744	CASADO(A) CASADO(A)
762	340151	KOLA CALLUVE	0.1498	186.99	CARMELO MAMANI MAMANI GERARDA MAMANI DE MAMANI	01787993 01790188	CASADO(A) CASADO(A)
763	340152	KANKA CAHUALAKA	0.1699	163.44	GERARDA MAMANI DE MAMANI CARMELO MAMANI MAMANI	01790188 01787993	CASADO(A) CASADO(A)



GOBIERNO REGIONAL DE PUNO
 DIRECCION DE TITULACION Y CATASTRO RURAL
 "PROYECTO DE TITULACION Y REGISTRO DE TIERRAS RURALES EN EL PERU PTRT3"
 SECTOR: INCHUPALLA QUECAÑAMAYA - DISTRITO: ILAVE - PROVINCIA: EL COLLAO

N°	UNIDAD CATASTRAL	NOMBRE DE PREDIO	AREA (Ha.)	PERIMETRO (m.l.)	APELLIDOS Y NOMBRES DE PROPIETARIO	N° DNI	ESTADO CIVIL
764	340153	ALAJJOJE PARQUE	0.0285	79.60	GERARDA MAMANI DE MAMANI CARMELO MAMANI MAMANI	01790188 01787993	CASADO(A) CASADO(A)
765	340181	LAKA PATJA	0.0154	87.87	MARIO CATACTORA HUILAHUAÑA	43087331	SOLTERO(A)
766	340182	CANA LACA	0.0224	82.17	MARIO CATACTORA HUILAHUAÑA	43087331	SOLTERO(A)
767	340187	PUCARU PATJA	0.0115	87.22	SABINO MAMANI COPATICONA BENITA MAMANI DE MAMANI	01789448 01789449	CASADO(A) CASADO(A)
768	340299	CACHI PAMPA	0.0123	93.03	FRANCISCO MAMANI HUILAHUANA ELSA LLANQUI VELASQUEZ DE MAMANI	02364044 02364428	CASADO(A) CASADO(A)
769	340320	UCHUS GUATO	0.0335	131.40	ELSA LLANQUI VELASQUEZ DE MAMANI FRANCISCO MAMANI HUILAHUANA	02364428 02364044	CASADO(A) CASADO(A)
770	340323	HUALLPA CHUÑUWI	0.0243	112.53	ELSA LLANQUI VELASQUEZ DE MAMANI FRANCISCO MAMANI HUILAHUANA	02364428 02364044	CASADO(A) CASADO(A)
771	340324	PAOLA	0.0231	116.54	ELSA LLANQUI VELASQUEZ DE MAMANI FRANCISCO MAMANI HUILAHUANA	02364428 02364044	CASADO(A) CASADO(A)
772	340325	JACHA CHALLA I	0.0428	189.79	FRANCISCO MAMANI HUILAHUANA ELSA LLANQUI VELASQUEZ DE MAMANI	02364044 02364428	CASADO(A) CASADO(A)
773	340326	CAHUARU CHICO	0.0121	105.06	ELSA LLANQUI VELASQUEZ DE MAMANI FRANCISCO MAMANI HUILAHUANA	02364428 02364044	CASADO(A) CASADO(A)
774	340327	HUAJATATA	0.0328	107.85	FRANCISCO MAMANI HUILAHUANA ELSA LLANQUI VELASQUEZ DE MAMANI	02364044 02364428	CASADO(A) CASADO(A)
775	340328	MALSICHOJA I	0.0202	145.07	FRANCISCO MAMANI HUILAHUANA ELSA LLANQUI VELASQUEZ DE MAMANI	02364044 02364428	CASADO(A) CASADO(A)
776	340332	PUKARBATO I	0.0186	99.11	ELSA LLANQUI VELASQUEZ DE MAMANI FRANCISCO MAMANI HUILAHUANA	02364428 02364044	CASADO(A) CASADO(A)
777	340390	URANI TAQUILACA	0.0153	62.53	GABRIEL COPATICONA MAMANI HAYDE ELVIRA HUANCA MAMANI	01862347 01874471	SOLTERO(A) SOLTERO(A)
778	340392	QUISCO JAHUI	0.0112	108.55	HAYDE ELVIRA HUANCA MAMANI GABRIEL COPATICONA MAMANI	01874471 01862347	SOLTERO(A) SOLTERO(A)
779	340393	TIKI TIKINI	0.0105	172.70	HAYDE ELVIRA HUANCA MAMANI GABRIEL COPATICONA MAMANI	01874471 01862347	SOLTERO(A) SOLTERO(A)
780	340394	QUISCO PATJA	0.0173	77.27	GABRIEL COPATICONA MAMANI HAYDE ELVIRA HUANCA MAMANI	01862347 01874471	SOLTERO(A) SOLTERO(A)
781	340395	CCOTA JAHUI	0.0336	87.83	HAYDE ELVIRA HUANCA MAMANI GABRIEL COPATICONA MAMANI	01874471 01862347	SOLTERO(A) SOLTERO(A)
782	340397	CULA CALLUHUI	0.0152	48.75	GABRIEL COPATICONA MAMANI HAYDE ELVIRA HUANCA MAMANI	01862347 01874471	SOLTERO(A) SOLTERO(A)



GOBIERNO REGIONAL DE PUNO
 DIRECCION DE TITULACION Y CATASTRO RURAL
 "PROYECTO DE TITULACION Y REGISTRO DE TIERRAS RURALES EN EL PERU PTRT3"
 SECTOR: INCHUPALLA QUECAÑAMAYA - DISTRITO: ILAVE - PROVINCIA: EL COLLAO

N°	UNIDAD CATASTRAL	NOMBRE DE PREDIO	AREA (Ha.)	PERIMETRO (m.l.)	APELLIDOS Y NOMBRES DE PROPIETARIO	N° DNI	ESTADO CIVIL
783	340398	HUALLPA CHIÑAHUI	0.0059	91.85	HAYDE ELVIRA HUANCA MAMANI GABRIEL COPATICONA MAMANI	01874471 01862347	SOLTERO(A) SOLTERO(A)
784	340399	HUALLPA TOQUE	0.0201	99.04	HAYDE ELVIRA HUANCA MAMANI GABRIEL COPATICONA MAMANI	01874471 01862347	SOLTERO(A) SOLTERO(A)
785	340400	CHALLA PATA	0.0215	145.15	HAYDE ELVIRA HUANCA MAMANI GABRIEL COPATICONA MAMANI	01874471 01862347	SOLTERO(A) SOLTERO(A)
786	340401	URANI TAQUI	0.0284	155.29	GABRIEL COPATICONA MAMANI HAYDE ELVIRA HUANCA MAMANI	01862347 01874471	SOLTERO(A) SOLTERO(A)
787	340402	PUCARU PATJA	0.0062	57.72	GABRIEL COPATICONA MAMANI HAYDE ELVIRA HUANCA MAMANI	01862347 01874471	SOLTERO(A) SOLTERO(A)
788	340403	PUCARU HUATA	0.0252	108.70	GABRIEL COPATICONA MAMANI HAYDE ELVIRA HUANCA MAMANI	01862347 01874471	SOLTERO(A) SOLTERO(A)
789	340405	PUCARU HUATU	0.0097	163.84	GABRIEL COPATICONA MAMANI	01862347	SOLTERO(A)
790	340406	POSTE CUCHO	0.0086	109.52	HAYDE ELVIRA HUANCA MAMANI GABRIEL COPATICONA MAMANI	01874471 01862347	SOLTERO(A) SOLTERO(A)
791	340420	IRO IRO	0.0113	68.27	MELANIO CATAORA HUALLPA ESTEFA HUILAHUANA MAMANI	01769511 01769512	CASADO(A) CASADO(A)
792	340422	LEANDRO CHALLA	0.0345	91.66	BERTHA CATAORA HUILAHUAÑA	01330231	SOLTERO(A)
793	340423	LEANDRO CHALLA	0.0335	91.15	AMELIA CATAORA HUILAHUAÑA	01888735	SOLTERO(A)
794	340424	JACHA CHALLA	0.0264	106.19	EDWIN RENE CATAORA HUILAHUANA	41117838	SOLTERO(A)
795	340425	JACHA CHALLA	0.0179	103.31	MARIO CATAORA HUILAHUAÑA	43087331	SOLTERO(A)
796	340428	JACHA UTUS WATO	0.0568	158.24	EDWIN RENE CATAORA HUILAHUANA	41117838	SOLTERO(A)
797	340429	JACHA UTUS WATO	0.0552	163.51	BERTHA CATAORA HUILAHUAÑA	01330231	SOLTERO(A)
798	340430	HUSCA UCHUS HUATA	0.0260	73.68	BERTHA CATAORA HUILAHUAÑA	01330231	SOLTERO(A)
799	340431	CCAHUA LACCA	0.0219	70.29	MARIO CATAORA HUILAHUAÑA	43087331	SOLTERO(A)
800	340432	CCAHUA LACCA	0.0258	75.23	EDWIN RENE CATAORA HUILAHUANA	41117838	SOLTERO(A)
801	340433	QUISO CHALLA	0.0288	119.50	AMELIA CATAORA HUILAHUAÑA	01888735	SOLTERO(A)
802	340434	OTACCO MANJA	0.0138	81.53	BENITA MAMANI DE MAMANI SABINO MAMANI COPATICONA	01789449 01789448	CASADO(A) CASADO(A)
803	340435	PARQUE CAHUALACA	0.0142	81.05	EDWIN RENE CATAORA HUILAHUANA	41117838	SOLTERO(A)
804	340441	ARCATA	0.0082	62.64	VICENTA MAMANI HUILAHUAÑA	01834039	SOLTERO(A)
805	340449	MILAUNZA I	0.0018	25.09	VICENTA MAMANI HUILAHUAÑA	01834039	SOLTERO(A)



GOBIERNO REGIONAL DE PUNO
 DIRECCION DE TITULACION Y CATASTRO RURAL
 "PROYECTO DE TITULACION Y REGISTRO DE TIERRAS RURALES EN EL PERU PTRT3"
 SECTOR: INCHUPALLA QUECAÑAMAYA - DISTRITO: ILAVE - PROVINCIA: EL COLLAO

N°	UNIDAD CATASTRAL	NOMBRE DE PREDIO	AREA (Ha.)	PERIMETRO (m.l.)	APELLIDOS Y NOMBRES DE PROPIETARIO	N° DNI	ESTADO CIVIL
806	340450	MILAUNZA II	0.0071	81.83	VICENTA MAMANI HUILAHUAÑA	01834039	SOLTERO(A)
807	340451	QUIJO ATJAWI	0.0379	165.96	VICENTA MAMANI HUILAHUAÑA	01834039	SOLTERO(A)
808	340452	CHOJA OTJAWI	0.0075	69.36	JOSE ANGEL MAMANI MAMANI	43507955	SOLTERO(A)
809	340457	ORANI THAQUI	0.0244	84.80	ANACLETO MAMANI HUILAHUAÑA	02395187	SOLTERO(A)
810	340458	ORANI THAQUI	0.0073	36.88	MARIA MAMANI HUILAHUAÑA	01834280	SOLTERO(A)
811	340459	HUMAHIRI	0.0092	106.03	VICENTA MAMANI HUILAHUAÑA	01834039	SOLTERO(A)
812	340460	CHALLA PARQUE	0.0354	132.83	VICENTA MAMANI HUILAHUAÑA	01834039	SOLTERO(A)
813	340461	HICHA SUCA	0.0175	96.63	ANACLETO MAMANI HUILAHUAÑA	02395187	SOLTERO(A)
814	340462	CHUÑUWI	0.0160	97.05	JOSE ANGEL MAMANI MAMANI	43507955	SOLTERO(A)
815	340463	UCHUS HUATO	0.0126	59.34	JOSE ANGEL MAMANI MAMANI	43507955	SOLTERO(A)
816	340464	UCHUS HUATO	0.0139	60.97	ANACLETO MAMANI HUILAHUAÑA	02395187	SOLTERO(A)
817	340466	PUCURUHUATO	0.0126	77.98	VICENTA MAMANI HUILAHUAÑA	01834039	SOLTERO(A)
818	340467	CACHIPAMPA	0.0120	91.47	JOSE ANGEL MAMANI MAMANI	43507955	SOLTERO(A)
819	340468	CACHIPAMPA	0.0131	91.26	ANACLETO MAMANI HUILAHUAÑA	02395187	SOLTERO(A)
820	340470	CHUÑUHU	0.0180	152.10	ANACLETO MAMANI HUILAHUAÑA	02395187	SOLTERO(A)
821	340480	QUESQUOYO CAPE	0.0256	103.15	VICENTA MAMANI HUILAHUAÑA	01834039	SOLTERO(A)
822	340481	JAYPA PUTI	0.0111	61.85	ANACLETO MAMANI HUILAHUAÑA	02395187	SOLTERO(A)
823	340482	JAYPA PUTI	0.0125	63.26	JOSE ANGEL MAMANI MAMANI	43507955	SOLTERO(A)
824	340483	CHALLA PAMPA	0.0101	141.66	VICENTA MAMANI HUILAHUAÑA	01834039	SOLTERO(A)
825	340484	CANAL LACCA	0.0536	175.28	JOSE ANGEL MAMANI MAMANI	43507955	SOLTERO(A)
826	340590	KAWALACA	0.0071	45.15	JULIANA LONASCO MAMANI	01768539	SOLTERO(A)
827	340593	SILLO SILLO CUCHO II	0.0331	77.02	JULIANA LONASCO MAMANI	01768539	SOLTERO(A)
828	340594	BUCHINA	0.0173	146.68	JULIANA LONASCO MAMANI	01768539	SOLTERO(A)



GOBIERNO REGIONAL DE PUNO
 DIRECCION DE TITULACION Y CATASTRO RURAL
 "PROYECTO DE TITULACION Y REGISTRO DE TIERRAS RURALES EN EL PERU PTRT3"
 SECTOR: INCHUPALLA QUECAÑAMAYA - DISTRITO: ILAVE - PROVINCIA: EL COLLAO

N°	UNIDAD CATASTRAL	NOMBRE DE PREDIO	AREA (Ha.)	PERIMETRO (m.l.)	APELLIDOS Y NOMBRES DE PROPIETARIO	N° DNI	ESTADO CIVIL
829	340595	BUCHINA	0.0192	143.24	EDWIN CUTIPA LONASCO	44769789	SOLTERO(A)
830	340598	TAQUINI PATJA I	0.0149	89.20	JULIANA LONASCO MAMANI	01768539	SOLTERO(A)
831	340669	JUCHUS PUTUNKO	0.0140	109.38	CIPRIANO ARCATA NINA REMIGIA CACSI FERNANDEZ	01846356 42931204	CASADO(A) CASADO(A)
832	340670	JUCHUS PUTUNKO I	0.0141	109.57	REMIGIA CACSI FERNANDEZ CIPRIANO ARCATA NINA	42931204 01846356	CASADO(A) CASADO(A)
833	340671	JUCHUS PUTUNKO II	0.0141	109.78	REMIGIA CACSI FERNANDEZ CIPRIANO ARCATA NINA	42931204 01846356	CASADO(A) CASADO(A)
834	340672	JUCHUS PUTUNKO III	0.0141	109.99	REMIGIA CACSI FERNANDEZ CIPRIANO ARCATA NINA	42931204 01846356	CASADO(A) CASADO(A)
835	340673	JUCHUS PUTUNKO IV	0.0142	110.19	CIPRIANO ARCATA NINA REMIGIA CACSI FERNANDEZ	01846356 42931204	CASADO(A) CASADO(A)
836	340674	JUCHUS PUTUNKO V	0.0142	110.40	CIPRIANO ARCATA NINA REMIGIA CACSI FERNANDEZ	01846356 42931204	CASADO(A) CASADO(A)
837	340675	JACHA WATO	0.0379	214.71	CIPRIANO ARCATA NINA REMIGIA CACSI FERNANDEZ	01846356 42931204	CASADO(A) CASADO(A)
838	340676	JACHA WATO I	0.0378	214.23	REMIGIA CACSI FERNANDEZ CIPRIANO ARCATA NINA	42931204 01846356	CASADO(A) CASADO(A)
839	340677	JACHA WATO II	0.0378	213.75	CIPRIANO ARCATA NINA REMIGIA CACSI FERNANDEZ	01846356 42931204	CASADO(A) CASADO(A)
840	340678	JACHA WATO III	0.0377	213.27	CIPRIANO ARCATA NINA REMIGIA CACSI FERNANDEZ	01846356 42931204	CASADO(A) CASADO(A)
841	340679	JACHA WATO IV	0.0376	212.80	CIPRIANO ARCATA NINA REMIGIA CACSI FERNANDEZ	01846356 42931204	CASADO(A) CASADO(A)
842	340680	JACHA WATO V	0.0375	212.32	REMIGIA CACSI FERNANDEZ CIPRIANO ARCATA NINA	42931204 01846356	CASADO(A) CASADO(A)
843	340681	JUCHUS WATO	0.0130	67.72	REMIGIA CACSI FERNANDEZ CIPRIANO ARCATA NINA	42931204 01846356	CASADO(A) CASADO(A)
844	340682	JUCHUS WATO I	0.0142	72.91	CIPRIANO ARCATA NINA REMIGIA CACSI FERNANDEZ	01846356 42931204	CASADO(A) CASADO(A)
845	340683	JUCHUS WATO II	0.0153	78.11	REMIGIA CACSI FERNANDEZ CIPRIANO ARCATA NINA	42931204 01846356	CASADO(A) CASADO(A)
846	340684	JUCHUS WATO III	0.0165	83.31	CIPRIANO ARCATA NINA REMIGIA CACSI FERNANDEZ	01846356 42931204	CASADO(A) CASADO(A)
847	340685	JUCHUS WATO IV	0.0177	88.51	REMIGIA CACSI FERNANDEZ CIPRIANO ARCATA NINA	42931204 01846356	CASADO(A) CASADO(A)
848	340686	JUCHUS WATO V	0.0189	93.70	CIPRIANO ARCATA NINA REMIGIA CACSI FERNANDEZ	01846356 42931204	CASADO(A) CASADO(A)
849	340687	JAYPO PUTI CHALLA	0.0193	151.90	REMIGIA CACSI FERNANDEZ CIPRIANO ARCATA NINA	42931204 01846356	CASADO(A) CASADO(A)
850	340688	JAYPO PUTI CHALLA I	0.0186	147.48	REMIGIA CACSI FERNANDEZ CIPRIANO ARCATA NINA	42931204 01846356	CASADO(A) CASADO(A)
851	340689	JAYPO PUTI CHALLA II	0.0180	143.06	CIPRIANO ARCATA NINA REMIGIA CACSI FERNANDEZ	01846356 42931204	CASADO(A) CASADO(A)



GOBIERNO REGIONAL DE PUNO
DIRECCION DE TITULACION Y CATASTRO RURAL
"PROYECTO DE TITULACION Y REGISTRO DE TIERRAS RURALES EN EL PERU PTRT3"
SECTOR: INCHUPALLA QUECAÑAMAYA - DISTRITO: ILAVE - PROVINCIA: EL COLLAO

N°	UNIDAD CATASTRAL	NOMBRE DE PREDIO	AREA (Ha.)	PERIMETRO (m.l.)	APELLIDOS Y NOMBRES DE PROPIETARIO	N° DNI	ESTADO CIVIL
852	340690	JAYPO PUTI CHALLA III	0.0174	138.64	REMIGIA CACSI FERNANDEZ CIPRIANO ARCATA NINA	42931204 01846356	CASADO(A) CASADO(A)
853	340691	JAYPO PUTI CHALLA IV	0.0168	134.22	CIPRIANO ARCATA NINA REMIGIA CACSI FERNANDEZ	01846356 42931204	CASADO(A) CASADO(A)
854	340692	JAYPO PUTI CHALLA V	0.0156	129.85	CIPRIANO ARCATA NINA REMIGIA CACSI FERNANDEZ	01846356 42931204	CASADO(A) CASADO(A)
855	340693	CHUSU WATO II	0.0052	85.00	CIPRIANO ARCATA NINA REMIGIA CACSI FERNANDEZ	01846356 42931204	CASADO(A) CASADO(A)
856	340694	CHUSU WATO I	0.0052	84.67	CIPRIANO ARCATA NINA REMIGIA CACSI FERNANDEZ	01846356 42931204	CASADO(A) CASADO(A)
857	340695	CHUSU WATO II	0.0138	145.18	CIPRIANO ARCATA NINA REMIGIA CACSI FERNANDEZ	01846356 42931204	CASADO(A) CASADO(A)
858	340696	CHUSU WATO III	0.0214	146.61	REMIGIA CACSI FERNANDEZ CIPRIANO ARCATA NINA	42931204 01846356	CASADO(A) CASADO(A)
859	340697	CHUJU WATO IV	0.0108	87.99	CIPRIANO ARCATA NINA REMIGIA CACSI FERNANDEZ	01846356 42931204	CASADO(A) CASADO(A)
860	341772	ACHA CUTINI LAYA	0.0198	135.32	ROLANDO MAMANI MAMANI	01889301	SOLTERO(A)
861	341789	CALA PAMPA	0.0149	129.63	MAXIMA MAMANI MAMANI	01793382	SOLTERO(A)
862	341791	ACHA CUTINO	0.0242	154.53	HILDA MAMANI MAMANI	01785210	SOLTERO(A)
863	341792	URANI TAKI	0.0114	89.50	IRMA MAMANI MAMANI	01848251	SOLTERO(A)
864	341793	URANI TAKI	0.0118	57.62	HILDA MAMANI MAMANI	01785210	SOLTERO(A)
865	341795	URANI TAJI PUENTE	0.0131	91.02	HILDA MAMANI MAMANI	01785210	SOLTERO(A)
866	341796	PUKAR HUATO PATJA	0.0137	95.65	ROLANDO MAMANI MAMANI	01889301	SOLTERO(A)
867	341797	PUKAR HUATO PATJA	0.0125	81.49	HILDA MAMANI MAMANI	01785210	SOLTERO(A)
868	341798	PUKAR PATJA	0.0066	60.43	HILDA MAMANI MAMANI	01785210	SOLTERO(A)
869	341799	POSTE LAKA	0.0191	117.37	HILDA MAMANI MAMANI	01785210	SOLTERO(A)
870	341803	KACHI PAMPA KAHUA LAKA	0.0121	86.58	IRMA MAMANI MAMANI	01848251	SOLTERO(A)
871	341863	QUISNU UJTAWI PATA I	0.0313	97.94	WILFREDO MAMANI HUALLPA	40381430	SOLTERO(A)
872	341864	QUISNU UJTAWI MANKA	0.0129	106.14	WILFREDO MAMANI HUALLPA	40381430	SOLTERO(A)
873	341865	HUALLAPA CHUÑUI PATJA	0.0149	109.48	WILFREDO MAMANI HUALLPA	40381430	SOLTERO(A)
874	341866	CANAL AYNACHA	0.0189	88.60	WILFREDO MAMANI HUALLPA	40381430	SOLTERO(A)



GOBIERNO REGIONAL DE PUNO
 DIRECCION DE TITULACION Y CATASTRO RURAL
 "PROYECTO DE TITULACION Y REGISTRO DE TIERRAS RURALES EN EL PERU PTRT3"
 SECTOR: INCHUPALLA QUECAÑAMAYA - DISTRITO: ILAVE - PROVINCIA: EL COLLAO

N°	UNIDAD CATASTRAL	NOMBRE DE PREDIO	AREA (Ha.)	PERIMETRO (m.l.)	APELLIDOS Y NOMBRES DE PROPIETARIO	N° DNI	ESTADO CIVIL
875	341867	PUTUNCO PAMPA	0.0219	102.24	WILFREDO MAMANI HUALLPA	40381430	SOLTERO(A)
876	341868	PUTUNCO PATJA	0.0188	129.44	WILFREDO MAMANI HUALLPA	40381430	SOLTERO(A)
877	341999	CHUSIKOLAYA	0.0292	99.73	SALOME MAMANI MAMANI	01330227	SOLTERO(A)
878	342000	CHOSKOLAYA	0.0169	144.69	HUGO DAVID MAMANI HUALLPA	42274543	SOLTERO(A)
879	342001	KISOJAY PATA	0.0186	156.19	JUANA MARIZOL MAMANI HUALLPA	42528247	SOLTERO(A)
880	342003	HURANTA QUILATA	0.0326	92.98	WALTER MAMANI HUALLPA	01874305	SOLTERO(A)
881	342006	HUANTACALAYA	0.0130	122.41	HUGO DAVID MAMANI HUALLPA	42274543	SOLTERO(A)
882	342007	TOJU CUCHO	0.0181	150.17	JUANA MARIZOL MAMANI HUALLPA	42528247	SOLTERO(A)
883	342008	TOJU CUCHO PATA	0.0139	73.33	HUGO DAVID MAMANI HUALLPA	42274543	SOLTERO(A)
884	342009	JUYU TAQUILATA	0.0144	91.93	HUGO DAVID MAMANI HUALLPA	42274543	SOLTERO(A)
885	342017	JUCHOSO PAMPA	0.0101	71.59	SALOME MAMANI MAMANI	01330227	SOLTERO(A)
886	342018	JAQUY HUWI	0.0294	133.94	HUGO DAVID MAMANI HUALLPA	42274543	SOLTERO(A)
887	342019	JUCHUSUY PAMPA	0.0366	136.80	WALTER MAMANI HUALLPA	01874305	SOLTERO(A)
888	342020	JUCHU SUATO	0.0057	104.66	SALOME MAMANI MAMANI	01330227	SOLTERO(A)
889	342021	PUKAR PATA	0.0167	95.92	JUANA MARIZOL MAMANI HUALLPA	42528247	SOLTERO(A)
890	342022	JUCHAÑA PATA	0.0104	64.89	WALTER MAMANI HUALLPA	01874305	SOLTERO(A)
891	342023	PUKAR BATO I	0.0292	146.07	SALOME MAMANI MAMANI	01330227	SOLTERO(A)
892	342024	PUKAR BATO II	0.0145	143.23	SALOME MAMANI MAMANI	01330227	SOLTERO(A)
893	342145	ALMA PECCE	0.0168	87.56	YOLA MAMANI ARCE	01855350	SOLTERO(A)
894	342146	CHUÑUWI	0.0087	53.75	YOLA MAMANI ARCE	01855350	SOLTERO(A)
895	342147	SOBRE ZANJON	0.0130	115.76	NANCY MAMANI HUILAHUAÑA	80028138	SOLTERO(A)
896	342151	QUIRI TAKI LAKA JACHA	0.0455	102.85	FRAULIO BELTRAN ARCATA	01308738	SOLTERO(A)
897	342153	IRVIRURI CHALLA	0.0139	111.02	SOFIA MAMANI MAMANI	01862365	SOLTERO(A)



GOBIERNO REGIONAL DE PUNO
DIRECCION DE TITULACION Y CATASTRO RURAL
"PROYECTO DE TITULACION Y REGISTRO DE TIERRAS RURALES EN EL PERU PTRT3"
SECTOR: INCHUPALLA QUECAÑAMAYA - DISTRITO: ILAVE - PROVINCIA: EL COLLAO

N°	UNIDAD CATASTRAL	NOMBRE DE PREDIO	AREA (Ha.)	PERIMETRO (m.l.)	APELLIDOS Y NOMBRES DE PROPIETARIO	N° DNI	ESTADO CIVIL
898	342191	HIPOLITO URAQUI	0.0118	74.42	IRMA MAMANI MAMANI	01848251	SOLTERO(A)
899	342192	HIPOLITO URAQUI	0.0112	74.48	MAXIMA MAMANI MAMANI	01793382	SOLTERO(A)
900	342193	JAQUE JIHUAWI	0.0224	124.38	HILDA MAMANI MAMANI	01785210	SOLTERO(A)
901	342194	PASPUA JAQUE JIHUAÑA	0.0162	127.24	ROLANDO MAMANI MAMANI	01889301	SOLTERO(A)
902	342195	JAQUE JIHUAÑA	0.0285	137.62	ROLANDO MAMANI MAMANI	01889301	SOLTERO(A)
903	342196	APARUNI PARQUE	0.0160	127.32	HILDA MAMANI MAMANI	01785210	SOLTERO(A)
904	342197	ARARUNI PARQUE	0.0162	127.08	IRMA MAMANI MAMANI	01848251	SOLTERO(A)
905	342198	APARUNI PARQUE	0.0181	127.40	ROLANDO MAMANI MAMANI	01889301	SOLTERO(A)
906	342199	CHALLA PAMPA	0.0071	56.49	ROLANDO MAMANI MAMANI	01889301	SOLTERO(A)
907	342209	PISCUYO KAHUALAKA	0.0153	118.77	HILDA MAMANI MAMANI	01785210	SOLTERO(A)
908	342210	QESHCUYO	0.0122	128.29	IRMA MAMANI MAMANI	01848251	SOLTERO(A)
909	342212	TORETURAKA	0.0167	116.69	MAXIMA MAMANI MAMANI	01793382	SOLTERO(A)
910	342213	CARRETERA LAKA	0.0130	80.76	MAXIMA MAMANI MAMANI	01793382	SOLTERO(A)
911	342220	HUALPA CHUNUI	0.0285	156.66	MAXIMA MAMANI MAMANI	01793382	SOLTERO(A)
912	342242	AJOR LATO	0.0140	113.04	MAXIMA MAMANI MAMANI	01793382	SOLTERO(A)
913	342282	KESO UTJAHUI LAYA	0.0250	92.71	SOFIA MAMANI MAMANI	01862365	SOLTERO(A)
914	342287	CHOJJA PATJA TAKI LAKA	0.0115	44.15	FRAULIO BELTRAN ARCATA	01308738	SOLTERO(A)
915	342288	PUCAR HUATO LAYA	0.0209	150.99	SOFIA MAMANI MAMANI	01862365	SOLTERO(A)
916	342289	PUCAR HUATO LAYA	0.0199	130.91	FRAULIO BELTRAN ARCATA	01308738	SOLTERO(A)
917	342290	PUKAR HUATO LAYA	0.0856	135.63	FRAULIO BELTRAN ARCATA	01308738	SOLTERO(A)
918	342291	KKULA KALLOHUI PAMPA	0.0192	113.88	SOFIA MAMANI MAMANI	01862365	SOLTERO(A)
919	342292	QUECAÑAMAYA PUTI	0.0669	180.04	FRAULIO BELTRAN ARCATA	01308738	SOLTERO(A)
920	342296	MISTI ORAQUE	0.0173	72.33	ANASTASIO MAMANI MAMANI	01789971	SOLTERO(A)



GOBIERNO REGIONAL DE PUNO
 DIRECCION DE TITULACION Y CATASTRO RURAL
 "PROYECTO DE TITULACION Y REGISTRO DE TIERRAS RURALES EN EL PERU PTRT3"
 SECTOR: INCHUPALLA QUECAÑAMAYA - DISTRITO: ILAVE - PROVINCIA: EL COLLAO

N°	UNIDAD CATASTRAL	NOMBRE DE PREDIO	AREA (Ha.)	PERIMETRO (m.l.)	APELLIDOS Y NOMBRES DE PROPIETARIO	N° DNI	ESTADO CIVIL
921	342335	HUAYCHO COCHO II	0.0189	134.63	WALTER MAMANI HUALLPA	01874305	SOLTERO(A)
922	342336	CHOJA PATA	0.0129	74.42	JUANA MARIZOL MAMANI HUALLPA	42528247	SOLTERO(A)
923	342337	HUAYCHO CUCHO III	0.0099	87.27	WALTER MAMANI HUALLPA	01874305	SOLTERO(A)
924	342338	JALLA CHALLA	0.0256	187.13	WALTER MAMANI HUALLPA	01874305	SOLTERO(A)
925	342339	JALLA CHALLA	0.0248	186.76	HUGO DAVID MAMANI HUALLPA	42274543	SOLTERO(A)
926	342340	URATAQUI LAKA	0.0295	117.68	WALTER MAMANI HUALLPA	01874305	SOLTERO(A)
927	342341	JACHAJA KACHULAKA	0.0179	113.27	HUGO DAVID MAMANI HUALLPA	42274543	SOLTERO(A)
928	342344	CHALLA PAMPA	0.0371	150.07	HUGO DAVID MAMANI HUALLPA	42274543	SOLTERO(A)
929	342345	CHALLA PAMPA	0.0071	49.32	JUANA MARIZOL MAMANI HUALLPA	42528247	SOLTERO(A)
930	342356	LAKAPAMPA	0.1069	138.68	SALOME MAMANI MAMANI	01330227	SOLTERO(A)
931	342357	LAKAPAMPA	0.0122	54.40	HUGO DAVID MAMANI HUALLPA	42274543	SOLTERO(A)
932	342358	LAKA PAMPA	0.0109	59.48	JUANA MARIZOL MAMANI HUALLPA	42528247	SOLTERO(A)
933	342359	POSTIJA CHAJA	0.0272	159.29	JUANA MARIZOL MAMANI HUALLPA	42528247	SOLTERO(A)
934	342360	JACHISU AKO	0.0279	139.88	JUANA MARIZOL MAMANI HUALLPA	42528247	SOLTERO(A)
935	342403	KAHUA CUCHO	0.0146	68.43	BERTHA MAMANI FERNANDEZ	01889394	SOLTERO(A)
936	342405	PUENTE TAKILACA	0.0083	61.90	BERTHA MAMANI FERNANDEZ	01889394	SOLTERO(A)
937	342406	UTJA OLAYA	0.0048	35.48	BERTHA MAMANI FERNANDEZ	01889394	SOLTERO(A)
938	342407	UTJA OLAYA II	0.0214	100.19	BERTHA MAMANI FERNANDEZ	01889394	SOLTERO(A)
939	342408	PASPA CUCHO	0.0136	106.50	BERTHA MAMANI FERNANDEZ	01889394	SOLTERO(A)
940	342412	MALTI MARI	0.0075	48.99	BERTHA MAMANI FERNANDEZ	01889394	SOLTERO(A)
941	342413	MALTI MARI II	0.0066	50.63	BERTHA MAMANI FERNANDEZ	01889394	SOLTERO(A)
942	342414	CHOJA UTA	0.0069	50.13	BERTHA MAMANI FERNANDEZ	01889394	SOLTERO(A)
943	342415	ALACSA PUTUNCO	0.0083	76.13	BERTHA MAMANI FERNANDEZ	01889394	SOLTERO(A)



GOBIERNO REGIONAL DE PUNO
 DIRECCION DE TITULACION Y CATASTRO RURAL
 "PROYECTO DE TITULACION Y REGISTRO DE TIERRAS RURALES EN EL PERU PTRT3"
 SECTOR: INCHUPALLA QUECAÑAMAYA - DISTRITO: ILAVE - PROVINCIA: EL COLLAO

N°	UNIDAD CATASTRAL	NOMBRE DE PREDIO	AREA (Ha.)	PERIMETRO (m.l.)	APELLIDOS Y NOMBRES DE PROPIETARIO	N° DNI	ESTADO CIVIL
944	342451	KALLO KAHUA CUCHO	0.0068	62.30	BERTHA MAMANI FERNANDEZ	01889394	SOLTERO(A)
945	342463	TAKI LAKA ISKITA	0.0029	23.83	BERTHA MAMANI FERNANDEZ	01889394	SOLTERO(A)
946	342464	JACHA CHALLA	0.0161	79.36	BERTHA MAMANI FERNANDEZ	01889394	SOLTERO(A)
947	342465	CHALLA KAHUA CUCHO	0.0156	67.79	BERTHA MAMANI FERNANDEZ	01889394	SOLTERO(A)
948	342467	HUALPA CHUÑUHUI	0.0061	37.43	BERTHA MAMANI FERNANDEZ	01889394	SOLTERO(A)
949	342468	PASPA CANAL CUCHO	0.0184	107.35	BERTHA MAMANI FERNANDEZ	01889394	SOLTERO(A)
950	342469	PASPA CHOJA JACHASUCA	0.0133	98.02	BERTHA MAMANI FERNANDEZ	01889394	SOLTERO(A)
951	342470	CLEMENTE UTA PATA	0.0085	55.04	BERTHA MAMANI FERNANDEZ	01889394	SOLTERO(A)
952	342471	HUALPA CHUÑUHUI	0.0082	53.00	BERTHA MAMANI FERNANDEZ	01889394	SOLTERO(A)
953	342472	JACHA TAKI	0.0097	65.55	BERTHA MAMANI FERNANDEZ	01889394	SOLTERO(A)
954	342473	HUALPA CHUÑUHUI	0.0069	38.11	BERTHA MAMANI FERNANDEZ	01889394	SOLTERO(A)
955	342474	PUENTE CUCHO	0.0079	71.01	BERTHA MAMANI FERNANDEZ	01889394	SOLTERO(A)
956	342631	ISKA JACHA	0.0158	92.12	FIDEL FERNANDEZ MAMANI	41943036	SOLTERO(A)
957	342632	ACHACUNI ORAQUE	0.0308	98.13	FIDEL FERNANDEZ MAMANI	41943036	SOLTERO(A)
958	342639	CANAL AYNACHA	0.0179	68.83	FIDEL FERNANDEZ MAMANI	41943036	SOLTERO(A)
959	342640	PARITIN CHUÑUINTA	0.0147	90.79	FIDEL FERNANDEZ MAMANI	41943036	SOLTERO(A)
960	342641	CACHI PAMPA	0.0153	102.10	FIDEL FERNANDEZ MAMANI	41943036	SOLTERO(A)
961	342642	CACHI PAMPA MARIELA	0.0177	136.69	FIDEL FERNANDEZ MAMANI	41943036	SOLTERO(A)
962	342643	CACHI PAMPA LUQUI	0.0120	76.24	FIDEL FERNANDEZ MAMANI	41943036	SOLTERO(A)
963	342646	TIPULO ORAQUE	0.0146	72.93	FIDEL FERNANDEZ MAMANI	41943036	SOLTERO(A)
964	342647	JACCHA CHALLA	0.0131	69.55	FIDEL FERNANDEZ MAMANI	41943036	SOLTERO(A)
965	342659	CACHI PAMPA	0.0193	100.09	FIDEL FERNANDEZ MAMANI	41943036	SOLTERO(A)
966	342660	CHIQUILLA CATAWI	0.0177	147.85	FIDEL FERNANDEZ MAMANI	41943036	SOLTERO(A)



GOBIERNO REGIONAL DE PUNO
DIRECCION DE TITULACION Y CATASTRO RURAL
"PROYECTO DE TITULACION Y REGISTRO DE TIERRAS RURALES EN EL PERU PTRT3"
SECTOR: INCHUPALLA QUECAÑAMAYA - DISTRITO: ILAVE - PROVINCIA: EL COLLAO

N°	UNIDAD CATASTRAL	NOMBRE DE PREDIO	AREA (Ha.)	PERIMETRO (m.l.)	APELLIDOS Y NOMBRES DE PROPIETARIO	N° DNI	ESTADO CIVIL
967	342662	PUKARWATO MORJATA	0.0156	86.02	FIDEL FERNANDEZ MAMANI	41943036	SOLTERO(A)
968	342674	CHALLA PAMPA	0.0346	80.53	ANASTASIO MAMANI MAMANI CARLOTA MAMANI MAMANI	01789971 01785209	SOLTERO(A) SOLTERO(A)
969	342675	CHALLA PAMPA	0.0161	130.39	ANASTASIO MAMANI MAMANI CARLOTA MAMANI MAMANI	01789971 01785209	SOLTERO(A) SOLTERO(A)
970	342676	CANAL HUAYUATATO	0.0225	95.53	ANASTASIO MAMANI MAMANI CARLOTA MAMANI MAMANI	01789971 01785209	SOLTERO(A) SOLTERO(A)
971	342677	HUALLPA CHUÑUWI	0.0114	95.96	ANASTASIO MAMANI MAMANI CARLOTA MAMANI MAMANI	01789971 01785209	SOLTERO(A) SOLTERO(A)
972	342678	JACHA SUCA	0.0191	186.84	ANASTASIO MAMANI MAMANI CARLOTA MAMANI MAMANI	01789971 01785209	SOLTERO(A) SOLTERO(A)
973	342679	CHOJA PATJA	0.0130	109.63	CARLOTA MAMANI MAMANI ANASTASIO MAMANI MAMANI	01785209 01789971	SOLTERO(A) SOLTERO(A)
974	342680	JACHA SUCA	0.0156	144.62	ANASTASIO MAMANI MAMANI CARLOTA MAMANI MAMANI	01789971 01785209	SOLTERO(A) SOLTERO(A)
975	342730	CANAL LACA	0.0071	35.42	EMILIANA MAMANI MAMANI	01865174	SOLTERO(A)
976	342835	UTA PEQUE	0.0445	132.99	ANASTASIO MAMANI MAMANI	01789971	SOLTERO(A)
977	342836	PUKARWATO LAYA	0.0074	60.59	ANASTASIO MAMANI MAMANI	01789971	SOLTERO(A)
978	342837	PUKARWATO PATJA	0.0073	87.54	ANASTASIO MAMANI MAMANI	01789971	SOLTERO(A)
979	342838	PUKARWATO CARRETERA LACA	0.0179	90.09	ANASTASIO MAMANI MAMANI	01789971	SOLTERO(A)
980	342839	TAQUI LAKA	0.0119	85.62	ANASTASIO MAMANI MAMANI	01789971	SOLTERO(A)
981	342840	KAWA LACA	0.0148	101.29	ANASTASIO MAMANI MAMANI	01789971	SOLTERO(A)
982	342845	URWACHO UTAPA LARU	0.0237	99.91	YENY LILIAN LLANOS COPATICONA	42900978	SOLTERO(A)
983	342852	CANAL LACA	0.0081	36.93	PAULA ATENCIO MAMANI RAUL ARCATA MAMANI	42049186 80131473	CASADO(A) CASADO(A)
984	342932	CANAL HUAYCHU	0.0247	119.42	LIDIA MAMANI COPATICONA HEBERLI MAMANI COPATICONA MARLENY ESPERANZA AROCUTIPA RAMOS	01777011 40105651 40192337	SOLTERO(A) CASADO(A) CASADO(A)
985	342935	CAMINO HUAYCHO	0.0208	102.95	HEBERLI MAMANI COPATICONA MARLENY ESPERANZA AROCUTIPA RAMOS LIDIA MAMANI COPATICONA	40105651 40192337 01777011	CASADO(A) CASADO(A) SOLTERO(A)
986	342938	TAKI PALLQA	0.0150	91.52	ISABEL MAMANI MAMANI ENRIQUE MONROY AROCUTIPA	01874839 01863227	CASADO(A) CASADO(A)
987	342988	RINCON DE CAMINO	0.0199	117.68	LIDIA MAMANI COPATICONA MARLENY ESPERANZA AROCUTIPA RAMOS	01777011 40192337 40105651	SOLTERO(A) CASADO(A) CASADO(A)



GOBIERNO REGIONAL DE PUNO
 DIRECCION DE TITULACION Y CATASTRO RURAL
 "PROYECTO DE TITULACION Y REGISTRO DE TIERRAS RURALES EN EL PERU PTRT3"
 SECTOR: INCHUPALLA QUECAÑAMAYA - DISTRITO: ILAVE - PROVINCIA: EL COLLAO

N°	UNIDAD CATASTRAL	NOMBRE DE PREDIO	AREA (Ha.)	PERIMETRO (m.l.)	APELLIDOS Y NOMBRES DE PROPIETARIO	N° DNI	ESTADO CIVIL
					HEBERLI MAMANI COPATICONA		
988	342999	TAKI LAKA ISKITA	0.0028	22.59	RODOLFO MAMANI FERNANDEZ SONIA FRANCISCA VILCA AMONES	46794857 40105653	CASADO(A) CASADO(A)
989	343000	JACHA CHALLA	0.0166	80.65	SONIA FRANCISCA VILCA AMONES RODOLFO MAMANI FERNANDEZ	40105653 46794857	CASADO(A) CASADO(A)
990	343001	CHALLA KAHUA CUCHO	0.0133	62.15	SONIA FRANCISCA VILCA AMONES RODOLFO MAMANI FERNANDEZ	40105653 46794857	CASADO(A) CASADO(A)
991	343002	PASPA KALLO CUCHO	0.0063	56.12	SONIA FRANCISCA VILCA AMONES RODOLFO MAMANI FERNANDEZ	40105653 46794857	CASADO(A) CASADO(A)
992	343003	HUALPA CHUÑUHUI	0.0089	51.61	RODOLFO MAMANI FERNANDEZ SONIA FRANCISCA VILCA AMONES	46794857 40105653	CASADO(A) CASADO(A)
993	343004	PASPA CANAL CUHO	0.0189	99.96	SONIA FRANCISCA VILCA AMONES RODOLFO MAMANI FERNANDEZ	40105653 46794857	CASADO(A) CASADO(A)
994	343005	PASPA CHOJA JACHAUSUCA	0.0096	78.57	RODOLFO MAMANI FERNANDEZ SONIA FRANCISCA VILCA AMONES	46794857 40105653	CASADO(A) CASADO(A)
995	343006	CLEMENTE UTA PATA	0.0085	54.39	RODOLFO MAMANI FERNANDEZ SONIA FRANCISCA VILCA AMONES	46794857 40105653	CASADO(A) CASADO(A)
996	343007	HUASPA CHUÑUWI	0.0094	60.29	RODOLFO MAMANI FERNANDEZ SONIA FRANCISCA VILCA AMONES	46794857 40105653	CASADO(A) CASADO(A)
997	343008	JACHA TAKI	0.0085	57.03	SONIA FRANCISCA VILCA AMONES RODOLFO MAMANI FERNANDEZ	40105653 46794857	CASADO(A) CASADO(A)
998	343009	HUALPA CHUÑUHUI	0.0066	35.76	RODOLFO MAMANI FERNANDEZ SONIA FRANCISCA VILCA AMONES	46794857 40105653	CASADO(A) CASADO(A)
999	343010	PUENTE CUCHO	0.0083	70.86	RODOLFO MAMANI FERNANDEZ SONIA FRANCISCA VILCA AMONES	46794857 40105653	CASADO(A) CASADO(A)
1000	343040	KAWA KUCHO	0.0131	56.79	RODOLFO MAMANI FERNANDEZ SONIA FRANCISCA VILCA AMONES	46794857 40105653	CASADO(A) CASADO(A)
1001	343041	TAKI CUCHO	0.0020	18.14	SONIA FRANCISCA VILCA AMONES RODOLFO MAMANI FERNANDEZ	40105653 46794857	CASADO(A) CASADO(A)
1002	343042	PUENTE TAQUI LACA	0.0085	66.73	RODOLFO MAMANI FERNANDEZ SONIA FRANCISCA VILCA AMONES	46794857 40105653	CASADO(A) CASADO(A)
1003	343043	UTAJA ALAYA	0.0055	40.98	RODOLFO MAMANI FERNANDEZ SONIA FRANCISCA VILCA AMONES	46794857 40105653	CASADO(A) CASADO(A)
1004	343044	PASPA CUCHO	0.0102	73.02	RODOLFO MAMANI FERNANDEZ SONIA FRANCISCA VILCA AMONES	46794857 40105653	CASADO(A) CASADO(A)
1005	343048	MALTI MARY	0.0081	50.59	SONIA FRANCISCA VILCA AMONES RODOLFO MAMANI FERNANDEZ	40105653 46794857	CASADO(A) CASADO(A)
1006	343049	MALTI MARY II	0.0061	49.57	RODOLFO MAMANI FERNANDEZ SONIA FRANCISCA VILCA AMONES	46794857 40105653	CASADO(A) CASADO(A)
1007	343050	CHOJA UTA	0.0077	49.73	RODOLFO MAMANI FERNANDEZ SONIA FRANCISCA VILCA AMONES	46794857 40105653	CASADO(A) CASADO(A)
1008	343051	ALAJSA PUTUNKU	0.0070	65.75	RODOLFO MAMANI FERNANDEZ SONIA FRANCISCA VILCA AMONES	46794857 40105653	CASADO(A) CASADO(A)
1009	343052	URANI TAQUILACA CHAYA	0.0188	66.85	ISABEL MAMANI MAMANI ENRIQUE MONROY AROCUTIPA	01874839 01863227	CASADO(A) CASADO(A)



GOBIERNO REGIONAL DE PUNO
DIRECCION DE TITULACION Y CATASTRO RURAL
"PROYECTO DE TITULACION Y REGISTRO DE TIERRAS RURALES EN EL PERU PTRT3"
SECTOR: INCHUPALLA QUECAÑAMAYA - DISTRITO: ILAVE - PROVINCIA: EL COLLAO

N°	UNIDAD CATASTRAL	NOMBRE DE PREDIO	AREA (Ha.)	PERIMETRO (m.l.)	APELLIDOS Y NOMBRES DE PROPIETARIO	N° DNI	ESTADO CIVIL
1010	343053	LACCA PADJA	0.0150	91.54	ISABEL MAMANI MAMANI ENRIQUE MONROY AROCUTIPA	01874839 01863227	CASADO(A) CASADO(A)
1011	343054	WALLPA CHUÑUWI	0.0272	117.29	ISABEL MAMANI MAMANI ENRIQUE MONROY AROCUTIPA	01874839 01863227	CASADO(A) CASADO(A)
1012	343060	QUIISO UTAWI ALAJACHOJA	0.0142	90.14	ISABEL MAMANI MAMANI ENRIQUE MONROY AROCUTIPA	01874839 01863227	CASADO(A) CASADO(A)
1013	343061	QUIISO UJTAWI PHITO	0.0058	31.50	ENRIQUE MONROY AROCUTIPA ISABEL MAMANI MAMANI	01863227 01874839	CASADO(A) CASADO(A)
1014	343062	WALLPA CHUÑUWI CHALLA	0.0243	148.22	ISABEL MAMANI MAMANI ENRIQUE MONROY AROCUTIPA	01874839 01863227	CASADO(A) CASADO(A)
1015	343063	WALLPA CHUÑUWI CHALLA	0.0268	149.86	ENRIQUE MONROY AROCUTIPA ISABEL MAMANI MAMANI	01863227 01874839	CASADO(A) CASADO(A)
1016	343064	WALLPA CHUÑUWI CHALLA	0.0342	154.72	ENRIQUE MONROY AROCUTIPA ISABEL MAMANI MAMANI	01863227 01874839	CASADO(A) CASADO(A)
1017	343065	WALLPA CHUÑUWI AYNACHA	0.0250	103.06	ENRIQUE MONROY AROCUTIPA ISABEL MAMANI MAMANI	01863227 01874839	CASADO(A) CASADO(A)
1018	343066	WALLPA CHUÑUWI	0.0213	97.72	ISABEL MAMANI MAMANI ENRIQUE MONROY AROCUTIPA	01874839 01863227	CASADO(A) CASADO(A)
1019	343067	URANI THAKILACA	0.0362	134.04	ENRIQUE MONROY AROCUTIPA ISABEL MAMANI MAMANI	01863227 01874839	CASADO(A) CASADO(A)
1020	343088	CCAWALLA AYNACHA MISTINQUIRI	0.0107	68.60	HEBERLI MAMANI COPATICONA MARLENY ESPERANZA AROCUTIPA RAMOS LIDIA MAMANI COPATICONA	40105651 40192337 01777011	CASADO(A) CASADO(A) SOLTERO(A)
1021	343091	WALLPA CHUÑUWI LARGO	0.0417	156.81	LIDIA MAMANI COPATICONA MARLENY ESPERANZA AROCUTIPA RAMOS HEBERLI MAMANI COPATICONA	01777011 40192337 40105651	SOLTERO(A) CASADO(A) CASADO(A)
1022	343092	CHOJA PUTI	0.0180	92.68	MARLENY ESPERANZA AROCUTIPA RAMOS LIDIA MAMANI COPATICONA HEBERLI MAMANI COPATICONA	40192337 01777011 40105651	CASADO(A) SOLTERO(A) CASADO(A)
1023	343093	CHOJA PATA GRANDE	0.0591	104.16	HEBERLI MAMANI COPATICONA MARLENY ESPERANZA AROCUTIPA RAMOS LIDIA MAMANI COPATICONA	40105651 40192337 01777011	CASADO(A) CASADO(A) SOLTERO(A)
1024	343094	PUKAR WATA I	0.0190	163.18	LIDIA MAMANI COPATICONA MARLENY ESPERANZA AROCUTIPA RAMOS HEBERLI MAMANI COPATICONA	01777011 40192337 40105651	SOLTERO(A) CASADO(A) CASADO(A)
1025	343095	PUKAR WATA II	0.0597	111.38	MARLENY ESPERANZA AROCUTIPA RAMOS HEBERLI MAMANI COPATICONA LIDIA MAMANI COPATICONA	40192337 40105651 01777011	CASADO(A) CASADO(A) SOLTERO(A)
1026	343097	PUKAR HUATA PADJA	0.0331	115.61	HEBERLI MAMANI COPATICONA LIDIA MAMANI COPATICONA MARLENY ESPERANZA AROCUTIPA RAMOS	40105651 01777011 40192337	CASADO(A) SOLTERO(A) CASADO(A)



GOBIERNO REGIONAL DE PUNO
 DIRECCION DE TITULACION Y CATASTRO RURAL
 "PROYECTO DE TITULACION Y REGISTRO DE TIERRAS RURALES EN EL PERU PTRT3"
 SECTOR: INCHUPALLA QUECAÑAMAYA - DISTRITO: ILAVE - PROVINCIA: EL COLLAO

N°	UNIDAD CATASTRAL	NOMBRE DE PREDIO	AREA (Ha.)	PERIMETRO (m.l.)	APELLIDOS Y NOMBRES DE PROPIETARIO	N° DNI	ESTADO CIVIL
1027	343098	CAMINO AYNOCA	0.0158	90.72	MARLENY ESPERANZA AROCUTIPA RAMOS HEBERLI MAMANI COPATICONA LIDIA MAMANI COPATICONA	40192337 40105651 01777011	CASADO(A) CASADO(A) SOLTERO(A)
1028	343099	CAMINO AYNOCA	0.0198	58.49	HEBERLI MAMANI COPATICONA MARLENY ESPERANZA AROCUTIPA RAMOS LIDIA MAMANI COPATICONA	40105651 40192337 01777011	CASADO(A) CASADO(A) SOLTERO(A)
1029	343100	CAMINO AYNOCA	0.0173	85.30	HEBERLI MAMANI COPATICONA LIDIA MAMANI COPATICONA MARLENY ESPERANZA AROCUTIPA RAMOS	40105651 01777011 40192337	CASADO(A) SOLTERO(A) CASADO(A)
1030	343101	CHUÑUHUI CUENTAS	0.0515	127.74	MARLENY ESPERANZA AROCUTIPA RAMOS LIDIA MAMANI COPATICONA HEBERLI MAMANI COPATICONA	40192337 01777011 40105651	CASADO(A) SOLTERO(A) CASADO(A)
1031	343102	CAMINO HUACHO MISTI	0.0165	115.28	HEBERLI MAMANI COPATICONA LIDIA MAMANI COPATICONA MARLENY ESPERANZA AROCUTIPA RAMOS	40105651 01777011 40192337	CASADO(A) SOLTERO(A) CASADO(A)
1032	343103	JACQUE JIWAWI	0.0144	84.91	HEBERLI MAMANI COPATICONA MARLENY ESPERANZA AROCUTIPA RAMOS LIDIA MAMANI COPATICONA	40105651 40192337 01777011	CASADO(A) CASADO(A) SOLTERO(A)
1033	343104	CHALLA PAMPA	0.0591	134.32	MARLENY ESPERANZA AROCUTIPA RAMOS HEBERLI MAMANI COPATICONA LIDIA MAMANI COPATICONA	40192337 40105651 01777011	CASADO(A) CASADO(A) SOLTERO(A)
1034	343141	ANATU PAPATA	0.0190	91.87	DOMITILA MAMANI NOLASCO	01872961	SOLTERO(A)
1035	343145	CHOJA PATA	0.0093	97.73	DOMITILA MAMANI NOLASCO	01872961	SOLTERO(A)
1036	343153	PUKAWATULAYA	0.0266	137.78	FERMINA MAMANI NOLASCO	01864806	SOLTERO(A)
1037	343154	UQUSTA LAKA	0.0175	96.25	FERMINA MAMANI NOLASCO	01864806	SOLTERO(A)
1038	343161	CHOJA PATA	0.0084	115.81	FERMINA MAMANI NOLASCO	01864806	SOLTERO(A)
1039	343162	CHOJA PATA	0.0083	97.84	FERMINA MAMANI NOLASCO	01864806	SOLTERO(A)
1040	343173	JACHA CAHUALAKA ALAQTOQUE	0.0192	137.67	FERMINA MAMANI NOLASCO	01864806	SOLTERO(A)
1041	343175	CALLUNI CANAL CUCHU	0.0125	86.48	FERMINA MAMANI NOLASCO	01864806	SOLTERO(A)
1042	343178	KAWALAKA ESQUINA	0.0158	79.29	FERMINA MAMANI NOLASCO	01864806	SOLTERO(A)
1043	343179	CHUÑUI	0.0166	64.80	FERMINA MAMANI NOLASCO	01864806	SOLTERO(A)



GOBIERNO REGIONAL DE PUNO
DIRECCION DE TITULACION Y CATASTRO RURAL
"PROYECTO DE TITULACION Y REGISTRO DE TIERRAS RURALES EN EL PERU PTRT3"
SECTOR: INCHUPALLA QUECAÑAMAYA - DISTRITO: ILAVE - PROVINCIA: EL COLLAO

N°	UNIDAD CATASTRAL	NOMBRE DE PREDIO	AREA (Ha.)	PERIMETRO (m.l.)	APELLIDOS Y NOMBRES DE PROPIETARIO	N° DNI	ESTADO CIVIL
1044	343180	JISKA CHUÑUI	0.0122	51.63	FERMINA MAMANI NOLASCO	01864806	SOLTERO(A)
1045	343238	CALLUN CANAL CUCHO	0.0124	82.70	DOMITILA MAMANI NOLASCO	01872961	SOLTERO(A)
1046	343239	CHALLA PAMPA	0.0083	75.86	DOMITILA MAMANI NOLASCO	01872961	SOLTERO(A)
1047	343240	KOWA LACA	0.0143	71.38	DOMITILA MAMANI NOLASCO	01872961	SOLTERO(A)
1048	343246	UTAJA ALAYA II	0.0169	86.03	SONIA FRANCISCA VILCA AMONES RODOLFO MAMANI FERNANDEZ	40105653 46794857	CASADO(A) CASADO(A)
1049	343263	ANASTUPAPATA	0.0191	91.18	RENE ADRIAN DE SANTACRUZ MAMANI	00490707	SOLTERO(A)
1050	343266	CHOJA PATA	0.0306	132.90	RENE ADRIAN DE SANTACRUZ MAMANI	00490707	SOLTERO(A)
1051	343272	CHOJA PATA	0.0393	100.70	RENE ADRIAN DE SANTACRUZ MAMANI	00490707	SOLTERO(A)
1052	343274	CHIQUILLANI	0.0387	140.93	RENE ADRIAN DE SANTACRUZ MAMANI	00490707	SOLTERO(A)
1053	343276	CHALLA PAMPA	0.0260	85.26	RENE ADRIAN DE SANTACRUZ MAMANI	00490707	SOLTERO(A)
1054	343277	CHALLA PAMPA	0.0419	118.36	RENE ADRIAN DE SANTACRUZ MAMANI	00490707	SOLTERO(A)
1055	343280	KAWALACA	0.0138	67.35	RENE ADRIAN DE SANTACRUZ MAMANI	00490707	SOLTERO(A)
1056	343312	UCUSUTA	0.0143	95.03	BALVINA MAMANI NOLASCO	01776932	SOLTERO(A)
1057	343313	ANASTUTA PAMPA	0.0252	95.35	BALVINA MAMANI NOLASCO	01776932	SOLTERO(A)
1058	343317	CHOJA PATA	0.0111	119.80	BALVINA MAMANI NOLASCO	01776932	SOLTERO(A)
1059	343325	CANAL AYNACHA	0.0419	151.83	BALVINA MAMANI NOLASCO	01776932	SOLTERO(A)
1060	343326	JACHA CAHUALAKA	0.0307	138.90	BALVINA MAMANI NOLASCO	01776932	SOLTERO(A)
1061	343327	CALLUNI CANALCUCHO	0.0122	79.08	BALVINA MAMANI NOLASCO	01776932	SOLTERO(A)
1062	343328	CHALLAPAMPA	0.0086	75.52	BALVINA MAMANI NOLASCO	01776932	SOLTERO(A)
1063	343329	CHUYO PARQUE	0.0326	129.34	BALVINA MAMANI NOLASCO	01776932	SOLTERO(A)
1064	343353	DUCANTO CUCHO	0.0154	92.01	DOMITILA MAMANI NOLASCO	01872961	SOLTERO(A)
1065	343354	KALLUNI	0.0114	49.18	DOMITILA MAMANI NOLASCO	01872961	SOLTERO(A)
1066	343356	CANAL AYNACHA TOQUE	0.0161	140.73	DOMITILA MAMANI NOLASCO	01872961	SOLTERO(A)



GOBIERNO REGIONAL DE PUNO
DIRECCION DE TITULACION Y CATASTRO RURAL
"PROYECTO DE TITULACION Y REGISTRO DE TIERRAS RURALES EN EL PERU PTRT3"
SECTOR: INCHUPALLA QUECAÑAMAYA - DISTRITO: ILAVE - PROVINCIA: EL COLLAO

N°	UNIDAD CATASTRAL	NOMBRE DE PREDIO	AREA (Ha.)	PERIMETRO (m.l.)	APELLIDOS Y NOMBRES DE PROPIETARIO	N° DNI	ESTADO CIVIL
1067	343357	CANAL AYNACHA	0.0206	123.09	DOMITILA MAMANI NOLASCO	01872961	SOLTERO(A)